

福島県環境放射線モニタリング・メッシュ調査（第5回）結果について（確定値）

平成25年3月12日

原子力災害現地対策本部（放射線班）

福島県災害対策本部（原子力班）

平成24年10月1日付け「福島県環境放射線モニタリング・メッシュ調査（第5回）実施計画」に基づき実施した空間線量率の調査結果は、以下のとおりです。

1 調査の概要

(1) 調査年月日

平成24年10月3日（水）から10月26日（金）

(2) 調査地点数

2,748地点

（前回調査地点数2,767地点）

2 調査結果

（単位： $\mu$ Sv/h）

| 方部 | 調査地点数 | 最大値  | 最小値                         | 前回調査測定値           |
|----|-------|--|-----------------------------|-------------------|
| 県北 | 395   | 2.2<br>伊達市霊山町上小国茶畑<br>（前回同地点調査結果2.4）<br>伊達市月舘町月舘<br>（前回同地点調査結果2.5） | 0.09<br>福島市飯坂町茂庭黒沢          | 0.09<br>～<br>2.5  |
| 県中 | 924   | 1.2<br>田村市都路町岩井沢北作<br>（前回同地点調査結果1.2）                               | 0.07<br>郡山市湖南町赤津池上          | 0.07<br>～<br>1.2  |
| 県南 | 278   | 0.87<br>白河市大信隈戸カケ塚<br>（前回同地点調査結果0.89）                              | 0.08<br>矢祭町東舘桃木町<br>矢祭町上関河内 | 0.08<br>～<br>0.89 |

(単位：μSv/h)

| 方部  | 調査<br>地点数 | 最大値                                      | 最小値  | 前回調査<br>測定値       |
|-----|-----------|--|--|-------------------|
| 会津  | 453       | 0.27<br>会津若松市河東町代田代田<br>(前回同地点調査結果 0.23) | 0.07<br>会津若松市大戸町上雨屋<br>会津若松市大戸町小谷坂下<br>西会津町宝坂屋敷熊沢<br>会津美里町東尾岐宮南甲 | 0.07<br>～<br>0.26 |
| 南会津 | 150       | 0.15<br>南会津町和泉田欠間<br>(前回同地点調査結果 0.16)    | 0.05<br>南会津町長野下大沢  | 0.06<br>～<br>0.16 |
| 相双  | 199       | 3.0<br>南相馬市原町区高倉東国見<br>(前回同地点調査結果 3.2)   | 0.08<br>相馬市蒲庭孫目  | 0.09<br>～<br>3.4  |
| いわき | 349       | 3.1<br>いわき市川前町下桶売萩<br>(前回同地点調査結果 3.1)    | 0.05<br>いわき市岩間町塚原  | 0.07<br>～<br>3.1  |
| 合計  | 2,748     | 3.1<br>いわき市川前町下桶売萩<br>(前回同地点調査結果 3.1)    | 0.05<br>南会津町長野下大沢<br>いわき市岩間町塚原                                   | 0.06<br>～<br>3.4  |

※ 測定は、地表面から1mの高さで実施した。

※ 「前回調査測定値」は、平成24年10月1日付け「福島県環境放射線モニタリング・メッシュ調査（第4回）結果について（確定値）」（平成24年5月23日から6月13日実施）の測定値。

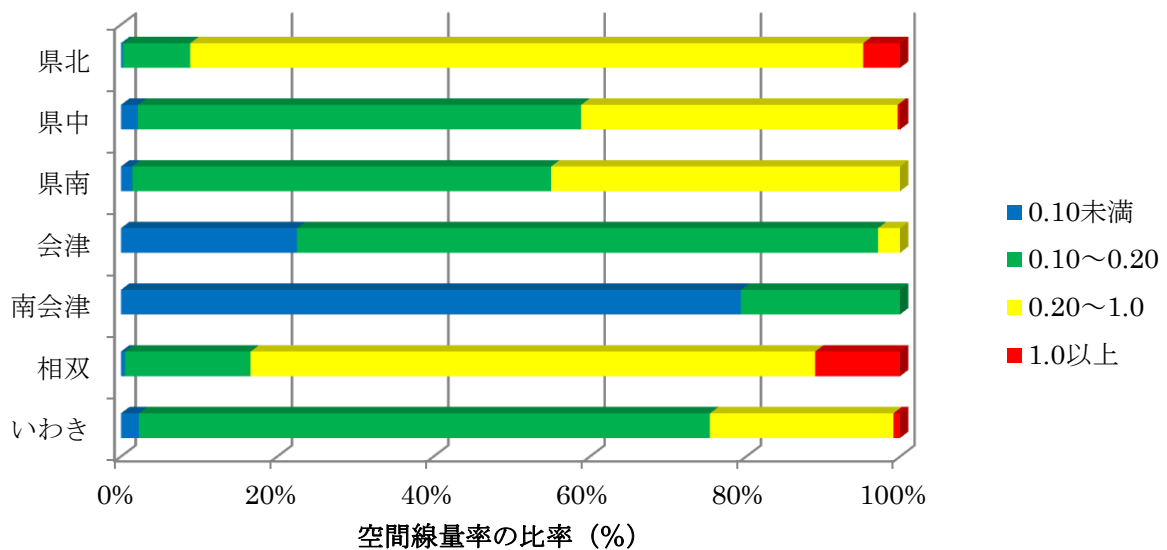
※ 今回の調査地点数は、第4回の調査地点数（2,767地点）より、通行止めにより測定できなかった調査地点及び重複地点を差し引いた地点数（2,748地点）。

### 3 方部別の空間線量率の状況について

空間線量率は、調査した2,748地点のうち、ほぼ発電所事故前の水準まで低下したと考えられる0.10  $\mu\text{Sv/h}$ 未満の調査地点が255地点(9.3%)であり、前回調査結果(9.1%)からわずかに増加している。また、1.0  $\mu\text{Sv/h}$ 以上の調査地点が47地点(1.7%)であり、前回調査結果(2.5%)から減少している。方部別では、0.10  $\mu\text{Sv/h}$ 未満の調査地点が、南会津(79.3%)が多く、次いで会津(22.5%)であった。反対に、県北、相双では0.10  $\mu\text{Sv/h}$ 未満の調査地点(県北:0.3%、相双:0.5%)が少なく、1.0  $\mu\text{Sv/h}$ 以上の調査地点(県北:4.8%、相双:11.1%)が他の方部に比べ多い結果となっている。

(項目:  $\mu\text{Sv/h}$ )

| 方部  | 0.10未満     | 0.10~0.20    | 0.20~1.0     | 1.0以上     | 計     |
|-----|------------|--------------|--------------|-----------|-------|
|     | 地点数(割合)    | 地点数(割合)      | 地点数(割合)      | 地点数(割合)   | 地点数   |
| 県北  | 1(0.3%)    | 34(8.6%)     | 341(86.3%)   | 19(4.8%)  | 395   |
| 県中  | 20(2.2%)   | 524(56.7%)   | 377(40.8%)   | 3(0.3%)   | 924   |
| 県南  | 4(1.4%)    | 149(53.6%)   | 125(45.0%)   | 0(0.0%)   | 278   |
| 会津  | 102(22.5%) | 338(74.6%)   | 13(2.9%)     | 0(0.0%)   | 453   |
| 南会津 | 119(79.3%) | 31(20.7%)    | 0(0.0%)      | 0(0.0%)   | 150   |
| 相双  | 1(0.5%)    | 32(16.1%)    | 144(72.4%)   | 22(11.1%) | 199   |
| いわき | 8(2.3%)    | 255(73.1%)   | 83(23.8%)    | 3(0.9%)   | 349   |
| 合計  | 255(9.3%)  | 1,363(49.6%) | 1,083(39.4%) | 47(1.7%)  | 2,748 |



4 3.  $0 \mu\text{Sv/h}$ 以上の観測地点の周辺状況・現況等について

3.  $0 \mu\text{Sv/h}$ 以上の観測地点は、2地点であった。相双の地点の近傍には特定避難勧奨地点が設定されている。また、2地点とも周辺居住区域における詳細調査が実施されている。

| 3.0 $\mu\text{Sv/h}$ 以上の地点 |                  |                             | 調査地点の状況                      | 調査地点周辺の<br>居住区域における<br>詳細調査実施状況       | 特定避難<br>勧奨地点<br>の設定状況 |
|----------------------------|------------------|-----------------------------|------------------------------|---------------------------------------|-----------------------|
| 方部                         | 調査地点             | 測定値<br>( $\mu\text{Sv/h}$ ) |                              |                                       |                       |
| 相双                         | 南相馬市原町<br>区高倉東国見 | 3.0<br>(前回 3.2)             | 高倉ダム付近の<br>山間部<br>付近に人家無し    | 平成23年6月、7月、<br>9月に詳細調査（道<br>路・宅地）実施済み | 近傍に設定<br>地点有          |
| いわき                        | いわき市川前<br>町下桶売萩  | 3.1<br>(前回 3.1)             | 川内村との境界<br>付近の山間部<br>付近に人家無し | 平成23年6月に詳細<br>調査（道路・宅地）実<br>施済み       | 無                     |

5 これまでの調査との比較

(1) 前回調査（平成24年5月～6月実施）との比較

空間線量率は、前回調査と比較し、減少が1,805地点（65.8%）、増加が355地点（12.9%）であり、減少した地点の方が多かった。変動の増減幅は、+0.26～ $\Delta$ 0.90となっており、最大減少幅の方が大きかった。

（最大幅単位： $\mu\text{Sv/h}$ ）

| 方部  | 増加         |        | 減少           |                  | 変動無し       | 計     |
|-----|------------|--------|--------------|------------------|------------|-------|
|     | 地点数(割合)    | 最大幅    | 地点数(割合)      | 最大幅              |            |       |
| 県北  | 46(11.7%)  | 0.26   | 313(79.6%)   | $\Delta$ 0.40    | 34(8.7%)   | 393   |
| 県中  | 122(13.2%) | 0.12   | 630(68.3%)   | $\Delta$ 0.42    | 171(18.5%) | 923   |
| 県南  | 27(9.7%)   | 0.05   | 183(65.8%)   | $\Delta$ 0.20    | 68(24.5%)  | 278   |
| 会津  | 98(21.6%)  | 0.05   | 199(43.9%)   | $\Delta$ 0.10    | 156(34.4%) | 453   |
| 南会津 | 29(19.3%)  | 0.02   | 57(38.0%)    | $\Delta$ 0.04    | 64(42.7%)  | 150   |
| 相双  | 7(3.5%)    | 0.14   | 183(92.0%)   | $\Delta$ 0.90    | 9(4.5%)    | 199   |
| いわき | 26(7.4%)   | 0.03   | 240(68.8%)   | $\Delta$ 0.10    | 83(23.8%)  | 349   |
| 合計  | 355(12.9%) | (0.26) | 1,805(65.8%) | ( $\Delta$ 0.90) | 585(21.3%) | 2,745 |

(2) 第1回、第2回、第4回及び第5回における空間線量率の傾向について

第1回、第2回、第4回及び第5回までの調査結果の傾向は次のとおりです。(別紙1)(※)

- 第1回調査(平成23年4月)結果では、空間線量率は、浜通り、中通りの調査地点からなる $1.0 \mu\text{Sv/h}$ 以上の山と、主に会津の調査地点からなる $0.50$ から $0.40 \mu\text{Sv/h}$ にかかる山が見られている。
  - 第2回調査(平成23年8月～9月)結果では、 $1.0 \mu\text{Sv/h}$ 以上の山が小さくなり、 $0.15 \mu\text{Sv/h}$ を頂点とする山が現れている。
  - 第4回調査(平成24年5月～6月)及び第5回調査(平成24年10月)結果では、 $1.0 \mu\text{Sv/h}$ 以上の山がさらに小さくなり、 $0.10 \mu\text{Sv/h}$ を頂点として山が大きくなっている。
- ※ 第3回調査については、冬期の調査であったため、積雪の遮へい効果の影響と考えられる測定値の低下が見られ、時系列の変化の単純比較が難しいことから、グラフは作成しない。

6 空間線量率マップの作成について

福島県環境放射線モニタリング・メッシュ調査(第5回)結果を基に、空間線量率マップを別紙2～4のとおり作成した。

なお、時系列により変化を比較できるよう、第1回調査(平成23年4月実施)及び第4回調査(平成24年5月～6月実施)それぞれの調査結果を併せて公表している。

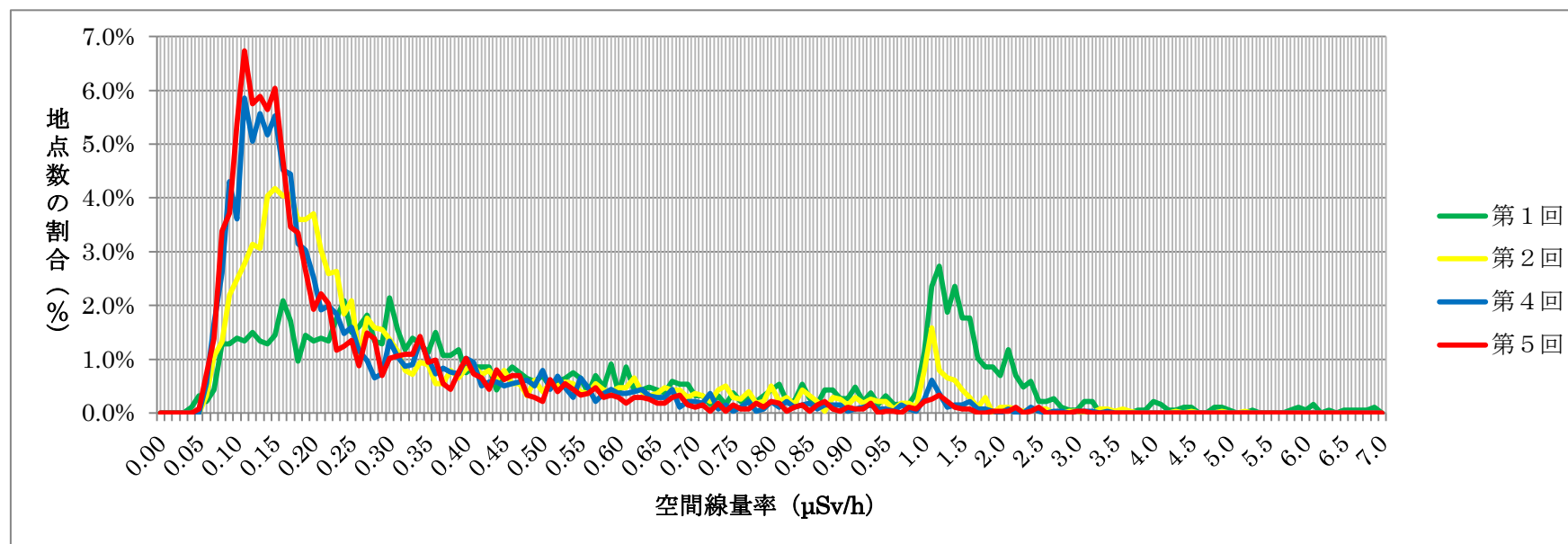
※ この空間線量率マップは、道路上の測定を基に作成しており、森林、農地等の空間線量率を示すものではありません。

7 今後の対応

今後も、環境放射線モニタリング調査を実施し、空間線量率の状況を確認する。

|   |
|---|
| お問い合わせ先：<br>原子力班モニタリングチーム<br>024-521-1917 |
|---|

## 空間線量率別地点数の割合



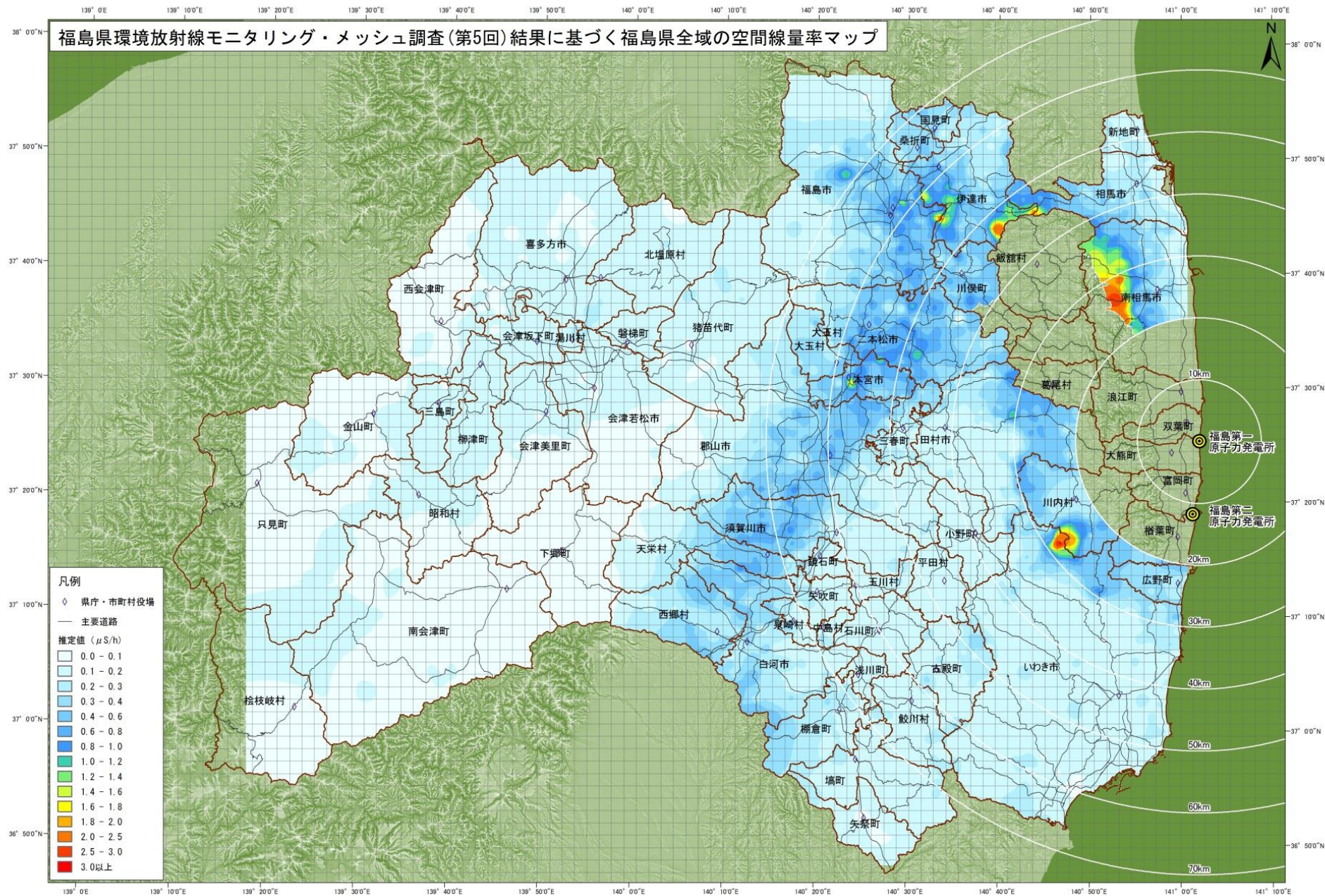
|     | 調査実施期間          | 調査地点数 | 最大値 | 最小値  | 平均値  |
|-----|-----------------|-------|-----|------|--|
| 第1回 | 平成23年4月12日～16日  | 1,779 | 6.8 | 0.04 | 0.67 (旧計画的避難区域を含まない)<br>0.97 ( " を含む 1,865 地点) |
| 第2回 | 平成23年8月17日～9月7日 | 2,776 | 5.2 | 0.06 | 0.38   |
| 第4回 | 平成24年5月23日～6月1日 | 2,767 | 3.4 | 0.06 | 0.28   |
| 第5回 | 平成24年10月3日～26日  | 2,748 | 3.1 | 0.05 | 0.26   |

※ この図は空間線量率の変化を比較しやすいよう、空間線量率の目盛幅を  $1 \mu\text{Sv/h}$  を境に変えて表記している。

※ 第1回調査では、当時まだ設定されていなかった計画的避難区域内も調査しているが、他の回と比較しやすいよう、当該区域内の調査地点は除いている。上記の表における調査地点数も同様に当該区域内の調査地点は除いている。

※ 第3回調査は調査時期が冬期であり積雪の遮蔽効果の影響と考えられる測定値の低下が見られ、時系列の変化の単純比較は難しいことから、グラフ等は作成しない。

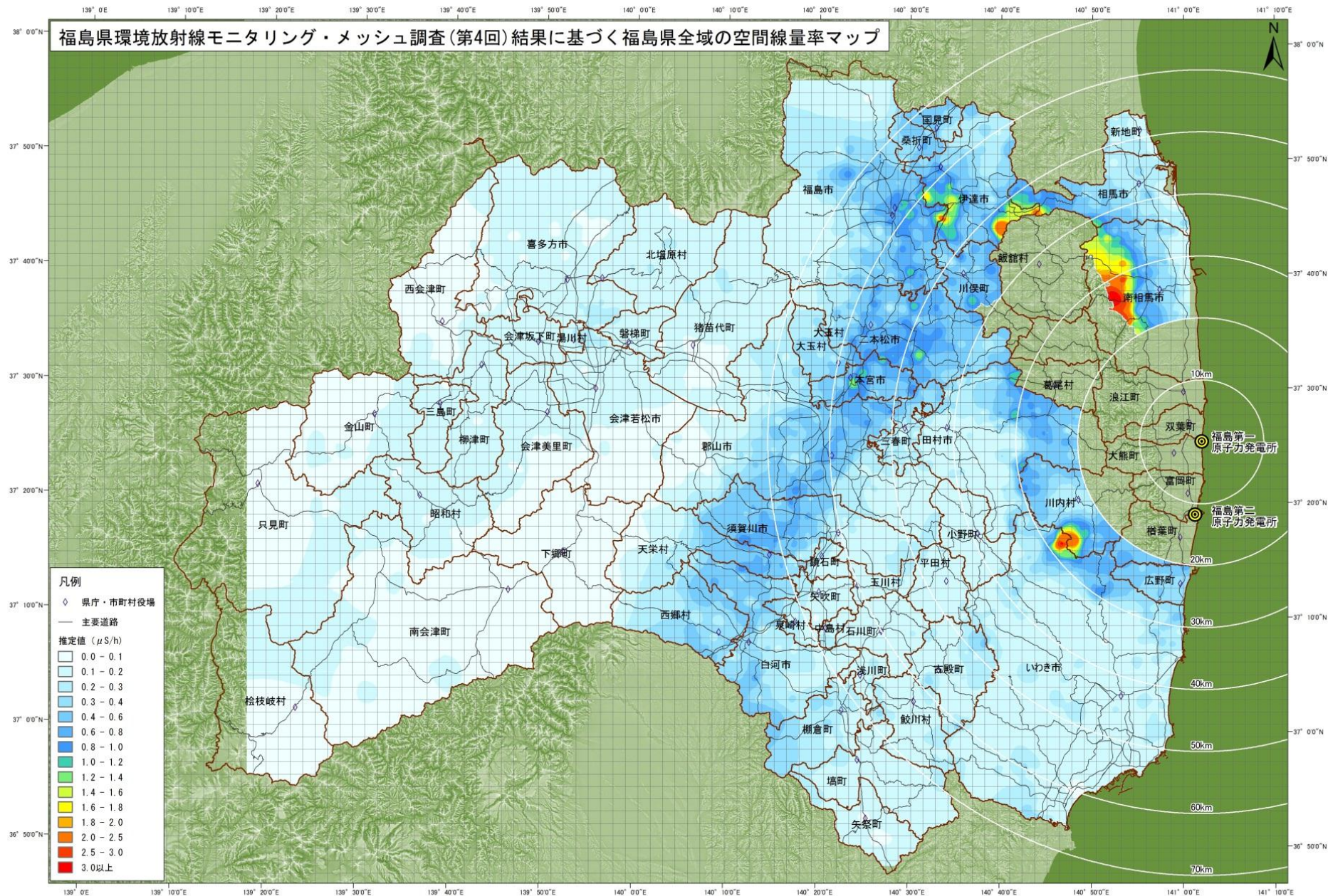




「この地図は、国土地理院発行、数値地図50mメッシュ(標高)、国土数値情報(行政区域)を使用し作成したものである。」  
 ※この空間線量率マップは、道路(舗装路)上のモニタリング結果を元に作成している。  
 ※この空間線量率マップは、警戒区域、計画的避難区域、帰還困難区域、居住制限区域および避難指示解除準備区域の測定結果を除いて表示している。  
 ※測定地点間の補正については、10m法により内挿補間している。  
 ※実測値がない部分については、補間できないため色塗りされていない。

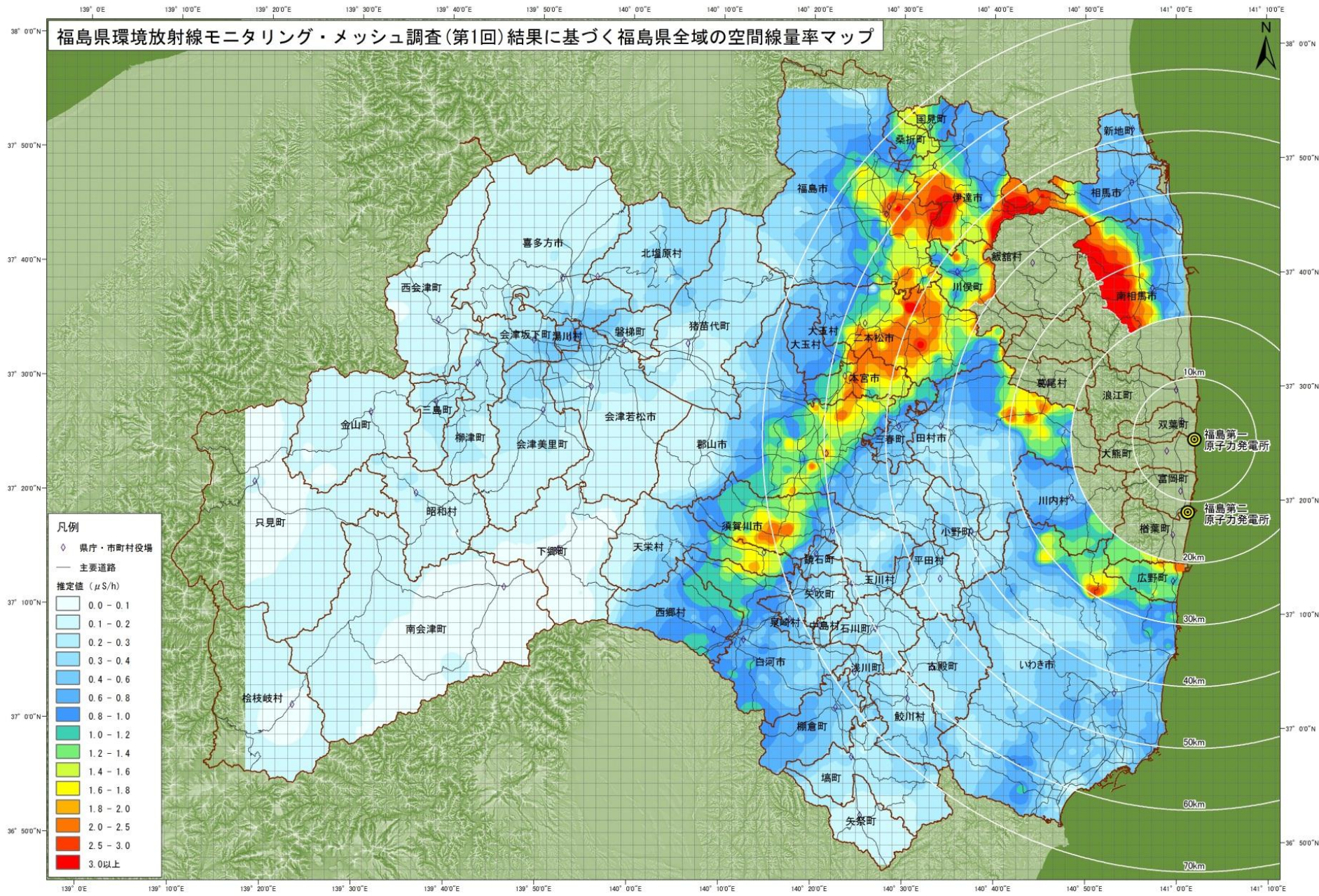






「この地図は、国土院発行、数値地図50mメッシュ(標高)、国土数値情報(行政区画)を使用し作成したものである。」  
 ※この空間線量率マップは、道路(舗装路)上のモニタリング結果を元に作成している。  
 ※この空間線量率マップは、警戒区域、計画的避難区域、帰還困難区域、居住制限区域および避難指示解除準備区域の測定結果を除いて表示している。  
 ※測定地点間の補正については、IDW法により内挿補正している。  
 ※実測値がない部分については、補間できないため色塗りされていない。





「この地図は、国土地理院発行、数値地図50mメッシュ(標高)、国土数値情報(行政区域)を使用し作成したものである。」  
 ※この空間線量率マップは、道路(舗装路)上のモニタリング結果を元に作成している。  
 ※この空間線量率マップは、警戒区域、計画的避難区域、帰還困難区域、居住制限区域および避難指示解除準備区域の測定結果を除いて表示している。  
 ※測定地点間の補正については、IDW法により内挿補間している。  
 ※実測値がない部分については、補間できないため色塗りされていない。

福島県環境放射線モニタリング・メッシュ調査(第5回)結果(確定値)

平成25年3月12日  
原子力災害現地対策本部(放射線班)  
福島県災害対策本部(原子力班)

| No. | 市町村 | 調査地点     | (参考)<br>世界測地系(60進法)<br>緯度(北緯) |     |        | (参考)<br>世界測地系(60進法)<br>経度(東経) |     |        | 調査月日   | 測定値(高さ:1m)<br>( $\mu$ Sv/h) |      |        | 備考   |
|-----|-----|----------|-------------------------------|-----|--------|-------------------------------|-----|--------|--------|-----------------------------|------|--------|--|
|     |     |          | 第5回                           | 第4回 | 増減     |                               |     |        |        |                             |      |        |  |
| 1   | 福島市 | 飯坂町茂庭    | 37°                           | 57′ | 00.29″ | 140°                          | 20′ | 36.71″ | 10月3日  | 0.14                        | -    | -      | 国道399号線沿い<br>前回調査時は通行止めにより測定<br>不可だったため、前回調査結果無し |
| 2   | 福島市 | 飯坂町茂庭名号  | 37°                           | 56′ | 32.50″ | 140°                          | 21′ | 56.61″ | 10月3日  | 0.16                        | 0.17 | ▲ 0.01 | 国道399号線沿い 茂庭っ湖付近                                 |
| 3   | 福島市 | 飯坂町茂庭下釜  | 37°                           | 55′ | 56.42″ | 140°                          | 24′ | 25.51″ | 10月3日  | 0.10                        | 0.11 | ▲ 0.01 | 国道399号線沿い 大深谷トンネル<br>東側出入口付近                     |
| 4   | 福島市 | 飯坂町茂庭黒沢  | 37°                           | 54′ | 54.55″ | 140°                          | 25′ | 33.88″ | 10月3日  | 0.09                        | 0.09 | 0.00   | 茂庭郵便局付近  |
| 5   | 福島市 | 飯坂町茂庭宮ノ前 | 37°                           | 54′ | 15.39″ | 140°                          | 25′ | 52.87″ | 10月3日  | 0.13                        | 0.13 | 0.00   | 御嶽神社出入口付近  |
| 6   | 福島市 | 飯坂町茂庭遠西  | 37°                           | 53′ | 57.63″ | 140°                          | 25′ | 51.37″ | 10月3日  | 0.24                        | 0.16 | 0.08   | 国道399号線沿い 茂庭小学校付近                                |
| 7   | 福島市 | 飯坂町茂庭下滝野 | 37°                           | 53′ | 43.02″ | 140°                          | 25′ | 56.96″ | 10月3日  | 0.15                        | 0.16 | ▲ 0.01 | 国道399号線沿い  |
| 8   | 福島市 | 飯坂町茂庭鱒沢  | 37°                           | 52′ | 21.49″ | 140°                          | 26′ | 01.70″ | 10月3日  | 0.22                        | 0.24 | ▲ 0.02 | 国道399号線沿い 鱒沢バス停付近                                |
| 9   | 福島市 | 飯坂町湯野道録神 | 37°                           | 51′ | 39.82″ | 140°                          | 26′ | 01.19″ | 10月3日  | 0.32                        | 0.30 | 0.02   | 国道399号線沿い  |
| 10  | 福島市 | 飯坂町湯野愛宕前 | 37°                           | 50′ | 00.83″ | 140°                          | 27′ | 18.82″ | 10月3日  | 0.33                        | 0.34 | ▲ 0.01 | 国道399号線沿い 愛宕山公園付近                                |
| 11  | 福島市 | 飯坂町湯野角間下 | 37°                           | 50′ | 42.10″ | 140°                          | 26′ | 14.38″ | 10月3日  | 0.26                        | 0.30 | ▲ 0.04 | 県道319号線・国道399号線交差点<br>付近                         |
| 12  | 福島市 | 飯坂町沼ノ上   | 37°                           | 50′ | 13.67″ | 140°                          | 25′ | 48.89″ | 10月3日  | 0.33                        | 0.30 | 0.03   | 赤川砂防ダム付近   |
| 13  | 福島市 | 飯坂町中野    | 37°                           | 50′ | 25.19″ | 140°                          | 23′ | 24.91″ | 10月3日  | 0.43                        | 0.46 | ▲ 0.03 |  |
| 14  | 福島市 | 飯坂町中野沖根山 | 37°                           | 50′ | 22.29″ | 140°                          | 22′ | 14.40″ | 10月3日  | 0.16                        | 0.16 | 0.00   | 国道13号線沿い 高平山神社付近                                 |
| 15  | 福島市 | 飯坂町中野北内部 | 37°                           | 50′ | 13.86″ | 140°                          | 22′ | 46.53″ | 10月3日  | 0.21                        | 0.24 | ▲ 0.03 | 国道13号線沿い 高平トンネル東側<br>出入口付近                       |
| 16  | 福島市 | 飯坂町中野    | 37°                           | 50′ | 30.14″ | 140°                          | 21′ | 44.23″ | 10月3日  | 0.20                        | 0.21 | ▲ 0.01 | 国道13号線沿い 中野第二トンネル<br>東側出入口付近                     |
| 17  | 福島市 | 飯坂町中野長老沢 | 37°                           | 50′ | 21.35″ | 140°                          | 19′ | 59.28″ | 10月3日  | 0.19                        | 0.21 | ▲ 0.02 | 国道13号線沿い 大滝第一トンネル<br>東側出入口付近                     |
| 18  | 福島市 | 飯坂町東湯野柏崎 | 37°                           | 49′ | 47.03″ | 140°                          | 28′ | 38.94″ | 10月3日  | 0.25                        | 0.32 | ▲ 0.07 | 県道124号線沿い 福原神社出入口<br>付近                          |
| 19  | 福島市 | 飯坂町中野御荷越 | 37°                           | 49′ | 44.63″ | 140°                          | 26′ | 40.79″ | 10月3日  | 0.44                        | 0.51 | ▲ 0.07 | 国道399号線沿い 飯坂トンネル南<br>側出入口付近                      |
| 20  | 福島市 | 飯坂町中野瀬沼  | 37°                           | 49′ | 46.65″ | 140°                          | 24′ | 05.45″ | 10月3日  | 0.32                        | 0.33 | ▲ 0.01 | 国道13号線沿い   |
| 21  | 福島市 | 飯坂町中野堰坂  | 37°                           | 49′ | 28.66″ | 140°                          | 24′ | 50.36″ | 10月3日  | 0.25                        | 0.29 | ▲ 0.04 |  |
| 22  | 福島市 | 沖高高梨     | 37°                           | 48′ | 21.24″ | 140°                          | 27′ | 58.58″ | 10月3日  | 0.44                        | 0.53 | ▲ 0.09 | 貴船神社付近   |
| 23  | 福島市 | 飯坂町平野寺脇  | 37°                           | 48′ | 16.72″ | 140°                          | 26′ | 07.38″ | 10月3日  | 0.53                        | 0.55 | ▲ 0.02 | 金剛院付近  |
| 24  | 福島市 | 飯坂町平野南谷地 | 37°                           | 48′ | 38.69″ | 140°                          | 25′ | 29.25″ | 10月3日  | 0.80                        | 0.69 | 0.11   | 福島県知事記念碑付近                                       |
| 25  | 福島市 | 大笹生水抜上   | 37°                           | 48′ | 18.90″ | 140°                          | 23′ | 22.09″ | 10月23日 | 1.1                         | 0.84 | 0.26   |  |
| 26  | 福島市 | 岡島川原     | 37°                           | 47′ | 11.55″ | 140°                          | 30′ | 27.63″ | 10月3日  | 0.39                        | 0.44 | ▲ 0.05 | 福島岡島簡易郵便局付近                                      |
| 27  | 福島市 | 鎌田陳光     | 37°                           | 47′ | 57.25″ | 140°                          | 29′ | 16.28″ | 10月3日  | 0.38                        | 0.48 | ▲ 0.10 | 福島学院前駅付近   |
| 28  | 福島市 | 鎌田卸町     | 37°                           | 47′ | 38.37″ | 140°                          | 28′ | 53.01″ | 10月3日  | 0.35                        | 0.39 | ▲ 0.04 | 福島卸町簡易郵便局付近                                      |
| 29  | 福島市 | 南矢野目荒屋敷  | 37°                           | 47′ | 21.05″ | 140°                          | 27′ | 31.59″ | 10月3日  | 0.52                        | 0.48 | 0.04   | 八幡神社付近   |
| 30  | 福島市 | 笹谷出水上    | 37°                           | 47′ | 25.61″ | 140°                          | 26′ | 40.40″ | 10月3日  | 0.40                        | 0.45 | ▲ 0.05 | 笹谷東郵便局付近   |
| 31  | 福島市 | 笹谷南田     | 37°                           | 47′ | 22.75″ | 140°                          | 26′ | 08.91″ | 10月23日 | 0.21                        | 0.33 | ▲ 0.12 | 県道312号線沿い 信陵中学校バス<br>停付近                         |
| 32  | 福島市 | 笹谷上町     | 37°                           | 47′ | 45.24″ | 140°                          | 25′ | 24.00″ | 10月23日 | 0.32                        | 0.33 | ▲ 0.01 | 笹谷小学校付近  |
| 33  | 福島市 | 大笹生上新田   | 37°                           | 47′ | 23.17″ | 140°                          | 23′ | 58.69″ | 10月23日 | 0.34                        | 0.35 | ▲ 0.01 | 県道5号線沿い  |
| 34  | 福島市 | 笹木野高野    | 37°                           | 47′ | 03.44″ | 140°                          | 23′ | 38.29″ | 10月23日 | 0.34                        | 0.37 | ▲ 0.03 | 県道5号線沿い 長老橋付近                                    |
| 35  | 福島市 | 山口入山     | 37°                           | 46′ | 21.66″ | 140°                          | 31′ | 06.87″ | 10月23日 | 1.0                         | 1.1  | ▲ 0.10 | 県道317号線沿い  |
| 36  | 福島市 | 山口沼田     | 37°                           | 46′ | 16.35″ | 140°                          | 30′ | 34.50″ | 10月3日  | 0.39                        | 0.41 | ▲ 0.02 | 県道317号線・国道115号線交差点<br>付近                         |



福島県環境放射線モニタリング・メッシュ調査(第5回)結果(確定値)

平成25年3月12日  
原子力災害現地対策本部(放射線班)  
福島県災害対策本部(原子力班)

| No. | 市町村 | 調査地点   | (参考)<br>世界測地系(60進法)<br>緯度(北緯) |     |        | (参考)<br>世界測地系(60進法)<br>経度(東経) |     |        | 調査月日   | 測定値(高さ:1m)<br>( $\mu$ Sv/h) |      |        | 備考                         |
|-----|-----|--------|-------------------------------|-----|--------|-------------------------------|-----|--------|--------|-----------------------------|------|--------|----------------------------|
|     |     |        | 第5回                           | 第4回 | 増減     |                               |     |        |        |                             |      |        |                            |
| 37  | 福島市 | 堀河町    | 37°                           | 46′ | 18.59″ | 140°                          | 29′ | 26.49″ | 10月3日  | 0.70                        | 0.68 | 0.02   | 国道115号線沿い 堀河町バス停付近         |
| 38  | 福島市 | 入江町    | 37°                           | 46′ | 15.95″ | 140°                          | 28′ | 46.24″ | 10月3日  | 0.81                        | 1.0  | ▲ 0.19 | 信夫山子供の森公園出入口付近             |
| 39  | 福島市 | 御山三本松  | 37°                           | 46′ | 51.36″ | 140°                          | 27′ | 47.85″ | 10月3日  | 0.53                        | 0.54 | ▲ 0.01 | 福島御山郵便局付近                  |
| 40  | 福島市 | 泉大仏    | 37°                           | 46′ | 30.45″ | 140°                          | 26′ | 52.50″ | 10月3日  | 0.47                        | 0.48 | ▲ 0.01 | 県道3号線沿い 福島泉郵便局付近           |
| 41  | 福島市 | 南沢又上原  | 37°                           | 46′ | 44.18″ | 140°                          | 25′ | 10.04″ | 10月23日 | 0.57                        | 0.60 | ▲ 0.03 | 福島刑務所付近                    |
| 42  | 福島市 | 下野寺原   | 37°                           | 46′ | 09.97″ | 140°                          | 24′ | 09.99″ | 10月23日 | 0.41                        | 0.43 | ▲ 0.02 | 県道310号線沿い 笹木野原バス停付近        |
| 43  | 福島市 | 町庭坂新町  | 37°                           | 46′ | 11.25″ | 140°                          | 23′ | 04.01″ | 10月25日 | 0.31                        | 0.40 | ▲ 0.09 | 県道5号線沿い 青柳寺付近              |
| 44  | 福島市 | 町庭坂富山  | 37°                           | 46′ | 29.23″ | 140°                          | 21′ | 40.26″ | 10月25日 | 0.28                        | 0.30 | ▲ 0.02 | 清水寺出入口付近                   |
| 45  | 福島市 | 大波岩崎   | 37°                           | 45′ | 27.11″ | 140°                          | 33′ | 34.27″ | 10月23日 | 0.87                        | 0.94 | ▲ 0.07 | 国道115号線沿い 岩崎バス停付近          |
| 46  | 福島市 | 大波柵町前  | 37°                           | 45′ | 23.94″ | 140°                          | 33′ | 17.64″ | 10月23日 | 0.73                        | 0.77 | ▲ 0.04 | 国道115号線沿い 大波出張所バス停付近       |
| 47  | 福島市 | 山口寺屋敷  | 37°                           | 45′ | 47.35″ | 140°                          | 31′ | 08.72″ | 10月23日 | 0.63                        | 0.70 | ▲ 0.07 | 国道115号線沿い                  |
| 48  | 福島市 | 岡部上川原  | 37°                           | 45′ | 56.69″ | 140°                          | 29′ | 31.30″ | 10月3日  | 1.4                         | 1.2  | 0.20   | 県道309号線沿い                  |
| 49  | 福島市 | 東浜町    | 37°                           | 45′ | 36.59″ | 140°                          | 29′ | 03.92″ | 10月3日  | 0.60                        | 0.68 | ▲ 0.08 |                            |
| 50  | 福島市 | 東浜町    | 37°                           | 45′ | 29.35″ | 140°                          | 29′ | 07.98″ | 10月3日  | 1.0                         | 1.2  | ▲ 0.20 |                            |
| 51  | 福島市 | 上町     | 37°                           | 45′ | 09.18″ | 140°                          | 28′ | 06.62″ | 10月3日  | 0.66                        | 0.73 | ▲ 0.07 | 国道13号線沿い 福島警察署付近           |
| 52  | 福島市 | 八木田中島  | 37°                           | 45′ | 03.02″ | 140°                          | 27′ | 01.24″ | 10月3日  | 0.63                        | 0.76 | ▲ 0.13 | 県道126号線沿い 西高校入口バス停付近       |
| 53  | 福島市 | 上野寺東   | 37°                           | 45′ | 29.23″ | 140°                          | 25′ | 00.17″ | 10月23日 | 0.32                        | 0.32 | 0.00   | 県道70号線沿い                   |
| 54  | 福島市 | 上野寺大林  | 37°                           | 45′ | 30.72″ | 140°                          | 23′ | 59.91″ | 10月23日 | 0.29                        | 0.26 | 0.03   | 県道70号線沿い 大林寺前バス停付近         |
| 55  | 福島市 | 在庭坂薬師田 | 37°                           | 45′ | 29.18″ | 140°                          | 22′ | 36.13″ | 10月25日 | 0.29                        | 0.30 | ▲ 0.01 | 県道70号線沿い 庭塚駐在所付近           |
| 56  | 福島市 | 在庭坂下ノ堂 | 37°                           | 45′ | 17.58″ | 140°                          | 21′ | 23.05″ | 10月25日 | 0.17                        | 0.16 | 0.01   | 県道70号線沿い 上姥堂バス停付近          |
| 57  | 福島市 | 町庭坂高湯  | 37°                           | 45′ | 12.15″ | 140°                          | 18′ | 21.24″ | 10月25日 | 0.15                        | 0.14 | 0.01   | 県道70号線沿い                   |
| 58  | 福島市 | 大波土屋場  | 37°                           | 44′ | 57.37″ | 140°                          | 31′ | 48.73″ | 10月23日 | 0.69                        | 0.74 | ▲ 0.05 | 国道115号線沿い 土屋場バス停付近         |
| 59  | 福島市 | 大波曲ヶ坂  | 37°                           | 44′ | 15.17″ | 140°                          | 31′ | 37.05″ | 10月23日 | 0.33                        | 0.44 | ▲ 0.11 |                            |
| 60  | 福島市 | 渡利柳沢   | 37°                           | 44′ | 52.99″ | 140°                          | 30′ | 10.14″ | 10月3日  | 0.93                        | 1.1  | ▲ 0.17 |                            |
| 61  | 福島市 | 渡利馬場町  | 37°                           | 44′ | 49.56″ | 140°                          | 28′ | 37.30″ | 10月9日  | 0.64                        | 0.71 | ▲ 0.07 |                            |
| 62  | 福島市 | 渡利沼ノ町  | 37°                           | 44′ | 49.65″ | 140°                          | 28′ | 55.66″ | 10月3日  | 0.56                        | 0.77 | ▲ 0.21 | 国道114号線沿い わたり病院前バス停付近      |
| 63  | 福島市 | 鳥谷野岩田  | 37°                           | 44′ | 08.27″ | 140°                          | 27′ | 59.92″ | 10月24日 | 0.80                        | 0.85 | ▲ 0.05 | 国道4号線沿い 東京インテリア家具付近        |
| 64  | 福島市 | 大森北島   | 37°                           | 44′ | 23.91″ | 140°                          | 26′ | 53.25″ | 10月24日 | 0.42                        | 0.43 | ▲ 0.01 | 国道115号線沿い 方木田バス停付近         |
| 65  | 福島市 | 成川成田口  | 37°                           | 44′ | 20.99″ | 140°                          | 25′ | 21.91″ | 10月24日 | 0.42                        | 0.56 | ▲ 0.14 | 国道115号線沿い 東北自動車道福島西IC出入口付近 |
| 66  | 福島市 | 佐倉下附ノ川 | 37°                           | 44′ | 24.68″ | 140°                          | 24′ | 17.30″ | 10月23日 | 0.37                        | 0.21 | 0.16   | 福島県ハイテクプラザ福島技術支援センター出入口付近  |
| 67  | 福島市 | 庄野一本柳  | 37°                           | 44′ | 44.10″ | 140°                          | 23′ | 37.17″ | 10月23日 | 0.26                        | 0.25 | 0.01   | 県道126号線沿い 西工業団地バス停付近       |
| 68  | 福島市 | 土船南谷地  | 37°                           | 44′ | 44.54″ | 140°                          | 22′ | 50.35″ | 10月23日 | 0.23                        | 0.22 | 0.01   | 県道126号線沿い 原の町バス停付近         |
| 69  | 福島市 | 桜本上段   | 37°                           | 44′ | 20.75″ | 140°                          | 21′ | 01.66″ | 10月23日 | 0.17                        | 0.17 | 0.00   | 県道126号線沿い 白津観音出入口付近        |
| 70  | 福島市 | 在庭坂    | 37°                           | 44′ | 57.94″ | 140°                          | 19′ | 23.40″ | 10月25日 | 0.13                        | 0.12 | 0.01   | 県道70号線沿い                   |
| 71  | 福島市 | 在庭坂    | 37°                           | 44′ | 51.09″ | 140°                          | 17′ | 04.72″ | 10月25日 | 0.10                        | 0.10 | 0.00   | 警梯吾妻スカイライン沿い               |
| 72  | 福島市 | 大波八才子  | 37°                           | 43′ | 51.22″ | 140°                          | 31′ | 16.19″ | 10月25日 | 0.67                        | 0.64 | 0.03   |                            |



福島県環境放射線モニタリング・メッシュ調査(第5回)結果(確定値)

平成25年3月12日  
原子力災害現地対策本部(放射線班)  
福島県災害対策本部(原子力班)

| No. | 市町村 | 調査地点     | (参考)<br>世界測地系(60進法)<br>緯度(北緯) |     |        | (参考)<br>世界測地系(60進法)<br>経度(東経) |     |        | 調査月日   | 測定値(高さ:1m)<br>( $\mu$ Sv/h) |      |        | 備考   |
|-----|-----|----------|-------------------------------|-----|--------|-------------------------------|-----|--------|--------|-----------------------------|------|--------|--|
|     |     |          | 第5回                           | 第4回 | 増減     |                               |     |        |        |                             |      |        |  |
| 73  | 福島市 | 大波笈ヶ森    | 37°                           | 43′ | 28.06″ | 140°                          | 31′ | 59.64″ | 10月25日 | 0.51                        | 0.63 | ▲ 0.12 | 熊野神社出入口付近  |
| 74  | 福島市 | 渡利畑小屋    | 37°                           | 43′ | 12.90″ | 140°                          | 30′ | 53.09″ | 10月25日 | 0.52                        | 0.50 | 0.02   | はたのこや集会所付近   |
| 75  | 福島市 | 渡利絵馬平    | 37°                           | 43′ | 30.32″ | 140°                          | 29′ | 12.59″ | 10月25日 | 0.98                        | 1.0  | ▲ 0.02 | 国道114号線沿い ミニストップ付近                                       |
| 76  | 福島市 | 渡利片倉     | 37°                           | 43′ | 09.94″ | 140°                          | 29′ | 55.58″ | 10月25日 | 0.79                        | 0.84 | ▲ 0.05 | 渡利中山バス停付近  |
| 77  | 福島市 | 黒岩中島     | 37°                           | 43′ | 38.87″ | 140°                          | 27′ | 59.80″ | 10月24日 | 0.49                        | 0.51 | ▲ 0.02 | 国道4号線沿い  |
| 78  | 福島市 | 永井川北谷地   | 37°                           | 43′ | 28.64″ | 140°                          | 26′ | 47.00″ | 10月24日 | 0.23                        | 0.22 | 0.01   | セブンイレブン付近  |
| 79  | 福島市 | 大森北御手    | 37°                           | 43′ | 26.35″ | 140°                          | 26′ | 04.69″ | 10月24日 | 0.32                        | 0.34 | ▲ 0.02 |  |
| 80  | 福島市 | 上鳥渡中原    | 37°                           | 43′ | 05.22″ | 140°                          | 23′ | 36.89″ | 10月24日 | 0.30                        | 0.31 | ▲ 0.01 | 県道362号線沿い  |
| 81  | 福島市 | 上名倉松原    | 37°                           | 43′ | 20.40″ | 140°                          | 22′ | 37.37″ | 10月24日 | 0.25                        | 0.27 | ▲ 0.02 | 国道115号線沿い  |
| 82  | 福島市 | 佐原竹ノ森    | 37°                           | 43′ | 02.80″ | 140°                          | 20′ | 14.65″ | 10月24日 | 0.17                        | 0.19 | ▲ 0.02 |  |
| 83  | 福島市 | 桜本湯      | 37°                           | 43′ | 43.46″ | 140°                          | 17′ | 37.65″ | 10月24日 | 0.23                        | -    | -      | 県道126号線沿い 微温湯温泉付近<br>前回調査時は通行止めにより測定<br>不可だったため、前回調査結果無し |
| 84  | 福島市 | 土湯温泉町鷺倉山 | 37°                           | 43′ | 22.81″ | 140°                          | 15′ | 19.97″ | 10月25日 | 0.16                        | 0.15 | 0.01   | 警梯吾妻スカイライン 浄土平ビジ<br>ターセンター付近                             |
| 85  | 福島市 | 立子山基念坊   | 37°                           | 42′ | 05.81″ | 140°                          | 30′ | 30.30″ | 10月25日 | 0.62                        | 0.64 | ▲ 0.02 | 国道114号線沿い 伊達葎田バス停<br>付近                                  |
| 86  | 福島市 | 清水町赤根坂   | 37°                           | 42′ | 39.33″ | 140°                          | 27′ | 59.57″ | 10月24日 | 0.35                        | 0.35 | 0.00   | 伏拝交差点付近  |
| 87  | 福島市 | 田沢沼ノ上    | 37°                           | 42′ | 15.37″ | 140°                          | 28′ | 45.11″ | 10月24日 | 0.34                        | 0.38 | ▲ 0.04 | 清沢運動場出入口付近   |
| 88  | 福島市 | 清水町宮ノ脇   | 37°                           | 42′ | 03.34″ | 140°                          | 27′ | 42.55″ | 10月24日 | 0.35                        | 0.45 | ▲ 0.10 | 出雲大神宮出入口付近   |
| 89  | 福島市 | 平石西ノ内    | 37°                           | 42′ | 04.81″ | 140°                          | 26′ | 39.65″ | 10月24日 | 0.34                        | 0.38 | ▲ 0.04 | 陽泰寺付近  |
| 90  | 福島市 | 小田大久保    | 37°                           | 42′ | 14.58″ | 140°                          | 25′ | 13.01″ | 10月24日 | 0.24                        | 0.24 | 0.00   | 圃場整備記念碑付近  |
| 91  | 福島市 | 小田石田     | 37°                           | 42′ | 08.17″ | 140°                          | 25′ | 29.22″ | 10月24日 | 0.27                        | 0.30 | ▲ 0.03 | 県道148号線沿い 檀の越橋付近   |
| 92  | 福島市 | 山田蛇音山    | 37°                           | 42′ | 24.72″ | 140°                          | 24′ | 33.47″ | 10月24日 | 0.21                        | 0.24 | ▲ 0.03 |  |
| 93  | 福島市 | 荒井下笹森    | 37°                           | 42′ | 40.27″ | 140°                          | 22′ | 39.73″ | 10月24日 | 0.17                        | 0.15 | 0.02   | 福島県警察機動センター付近  |
| 94  | 福島市 | 佐原下半内    | 37°                           | 42′ | 53.62″ | 140°                          | 21′ | 08.04″ | 10月24日 | 0.19                        | 0.19 | 0.00   | 桜沢バス停付近  |
| 95  | 福島市 | 荒井地蔵原甲   | 37°                           | 42′ | 08.70″ | 140°                          | 21′ | 17.77″ | 10月24日 | 0.14                        | 0.15 | ▲ 0.01 | 福島県農業総合センター畜産研究<br>所出入口付近                                |
| 96  | 福島市 | 佐原竹ノ森    | 37°                           | 42′ | 31.48″ | 140°                          | 20′ | 25.01″ | 10月24日 | 0.17                        | 0.18 | ▲ 0.01 | うつくしま高原美術館付近   |
| 97  | 福島市 | 立子山笠松    | 37°                           | 41′ | 45.03″ | 140°                          | 31′ | 30.19″ | 10月25日 | 0.63                        | 0.59 | 0.04   | 国道114号線沿い 内ノ馬場バス停<br>付近                                  |
| 98  | 福島市 | 飯野町青木日ノ倉 | 37°                           | 41′ | 13.47″ | 140°                          | 31′ | 49.23″ | 10月25日 | 0.54                        | 0.52 | 0.02   | 国道114号線沿い UFOの里バス停<br>付近                                 |
| 99  | 福島市 | 蓬萊町8丁目   | 37°                           | 41′ | 52.97″ | 140°                          | 29′ | 21.21″ | 10月24日 | 0.86                        | 0.86 | 0.00   | 寺の前バス停付近   |
| 100 | 福島市 | 小田遅沢東    | 37°                           | 41′ | 37.24″ | 140°                          | 25′ | 04.97″ | 10月24日 | 0.44                        | 0.49 | ▲ 0.05 |  |
| 101 | 福島市 | 小田南内山    | 37°                           | 41′ | 18.28″ | 140°                          | 24′ | 38.79″ | 10月24日 | 0.35                        | 0.35 | 0.00   | 県道148号線沿い  |
| 102 | 福島市 | 山田       | 37°                           | 41′ | 14.04″ | 140°                          | 22′ | 04.32″ | 10月25日 | 0.21                        | 0.23 | ▲ 0.02 |  |
| 103 | 福島市 | 土湯温泉町天沼  | 37°                           | 41′ | 07.65″ | 140°                          | 20′ | 00.95″ | 10月25日 | 0.13                        | 0.15 | ▲ 0.02 | 国道115号線沿い 産ヶ沢橋付近   |
| 104 | 福島市 | 飯野町大久保   | 37°                           | 40′ | 04.02″ | 140°                          | 32′ | 48.91″ | 10月25日 | 0.58                        | 0.60 | ▲ 0.02 |  |
| 105 | 福島市 | 立子山仲森    | 37°                           | 41′ | 00.54″ | 140°                          | 30′ | 57.88″ | 10月25日 | 0.54                        | 0.56 | ▲ 0.02 | 立子山小学校付近   |
| 106 | 福島市 | 松川町金沢大貝  | 37°                           | 40′ | 55.79″ | 140°                          | 29′ | 29.90″ | 10月24日 | 0.54                        | 0.74 | ▲ 0.20 | 大貝入口バス停付近  |
| 107 | 福島市 | 松川町金沢天沼  | 37°                           | 40′ | 28.56″ | 140°                          | 28′ | 44.70″ | 10月24日 | 0.65                        | 0.67 | ▲ 0.02 | 国道4号線沿い  |
| 108 | 福島市 | 松川町関谷大窪  | 37°                           | 40′ | 50.43″ | 140°                          | 27′ | 09.71″ | 10月24日 | 0.54                        | 0.61 | ▲ 0.07 | 金谷川駅付近   |

福島県環境放射線モニタリング・メッシュ調査(第5回)結果(確定値)

平成25年3月12日  
原子力災害現地対策本部(放射線班)  
福島県災害対策本部(原子力班)

| No. | 市町村  | 調査地点       | (参考)<br>世界測地系(60進法)<br>緯度(北緯) |     |        | (参考)<br>世界測地系(60進法)<br>経度(東経) |     |        | 調査月日   | 測定値(高さ:1m)<br>( $\mu$ Sv/h) |      |        | 備考                       |
|-----|------|------------|-------------------------------|-----|--------|-------------------------------|-----|--------|--------|-----------------------------|------|--------|--------------------------|
|     |      |            | 第5回                           | 第4回 | 増減     |                               |     |        |        |                             |      |        |                          |
| 109 | 福島市  | 松川町関谷割石    | 37°                           | 40′ | 43.03″ | 140°                          | 27′ | 17.29″ | 10月24日 | 0.41                        | 0.41 | 0.00   | 県道194号線沿い                |
| 110 | 福島市  | 松川町関谷横谷地   | 37°                           | 40′ | 28.10″ | 140°                          | 27′ | 00.73″ | 10月24日 | 0.37                        | 0.35 | 0.02   | 東北自動車道跨道橋 清水橋付近          |
| 111 | 福島市  | 平石六郎       | 37°                           | 40′ | 59.36″ | 140°                          | 25′ | 27.54″ | 10月24日 | 0.39                        | 0.51 | ▲ 0.12 | 県道148号線沿い                |
| 112 | 福島市  | 松川町水原山居    | 37°                           | 40′ | 19.27″ | 140°                          | 23′ | 42.86″ | 10月24日 | 0.28                        | 0.28 | 0.00   | 県道52号線沿い 山居バス停付近         |
| 113 | 福島市  | 松川町水原狼ヶ森   | 37°                           | 40′ | 14.29″ | 140°                          | 23′ | 02.43″ | 10月24日 | 0.23                        | 0.22 | 0.01   | 県道52号線沿い 狼ヶ森バス停付近        |
| 114 | 福島市  | 松川町水原室沢    | 37°                           | 40′ | 50.22″ | 140°                          | 20′ | 41.01″ | 10月25日 | 0.15                        | 0.16 | ▲ 0.01 | 県道52号線沿い                 |
| 115 | 福島市  | 土湯温泉町川上    | 37°                           | 40′ | 36.27″ | 140°                          | 19′ | 03.02″ | 10月25日 | 0.21                        | 0.23 | ▲ 0.02 | 川上第1堰堤付近                 |
| 116 | 福島市  | 土湯温泉町堰ヶ平   | 37°                           | 40′ | 04.29″ | 140°                          | 19′ | 53.38″ | 10月25日 | 0.12                        | 0.14 | ▲ 0.02 | 国道115号線沿い                |
| 117 | 福島市  | 土湯温泉町鷲倉山   | 37°                           | 40′ | 06.22″ | 140°                          | 15′ | 20.67″ | 10月25日 | 0.16                        | 0.18 | ▲ 0.02 | 県道30号線沿い 警梯吾妻スカイライン出入口付近 |
| 118 | 猪苗代町 | 若宮吾妻山甲     | 37°                           | 40′ | 35.40″ | 140°                          | 14′ | 29.70″ | 10月25日 | 0.11                        | 0.13 | ▲ 0.02 | 警梯吾妻スカイライン沿い             |
| 119 | 福島市  | 飯野町大久保田端   | 37°                           | 39′ | 53.78″ | 140°                          | 32′ | 54.57″ | 10月25日 | 0.39                        | 0.40 | ▲ 0.01 | 大久保小学校付近                 |
| 120 | 福島市  | 飯野町町       | 37°                           | 39′ | 21.59″ | 140°                          | 32′ | 09.74″ | 10月25日 | 0.32                        | 0.34 | ▲ 0.02 | 飯野郵便局付近                  |
| 121 | 福島市  | 飯野町小平山     | 37°                           | 39′ | 04.58″ | 140°                          | 32′ | 31.29″ | 10月25日 | 0.45                        | 0.52 | ▲ 0.07 | 刈又町内会集会所付近               |
| 122 | 福島市  | 飯野町中井戸     | 37°                           | 39′ | 39.95″ | 140°                          | 31′ | 54.66″ | 10月25日 | 0.60                        | 0.63 | ▲ 0.03 | 県道40号線沿い 金山バス停付近         |
| 123 | 福島市  | 飯野町明治北小戸明利 | 37°                           | 39′ | 29.50″ | 140°                          | 31′ | 23.08″ | 10月25日 | 0.85                        | 0.85 | 0.00   | 明治バス停付近                  |
| 124 | 福島市  | 飯野町明治上野川田  | 37°                           | 39′ | 26.87″ | 140°                          | 31′ | 12.06″ | 10月25日 | 0.71                        | 0.74 | ▲ 0.03 |                          |
| 125 | 福島市  | 飯野町明治大黒田   | 37°                           | 39′ | 48.00″ | 140°                          | 30′ | 18.31″ | 10月25日 | 0.91                        | 1.1  | ▲ 0.19 | 県道307号線・県道51号線交差点付近      |
| 126 | 福島市  | 松川町金沢堀切    | 37°                           | 39′ | 24.71″ | 140°                          | 29′ | 19.55″ | 10月25日 | 0.46                        | 0.63 | ▲ 0.17 | 松川工業団地付近                 |
| 127 | 福島市  | 松川町土腐      | 37°                           | 39′ | 29.41″ | 140°                          | 28′ | 08.73″ | 10月25日 | 0.35                        | 0.38 | ▲ 0.03 | 県道52号線沿い 松川郵便局付近         |
| 128 | 福島市  | 松川町向裏      | 37°                           | 39′ | 12.76″ | 140°                          | 27′ | 51.37″ | 10月17日 | 0.35                        | 0.35 | 0.00   | 桜内橋付近                    |
| 129 | 福島市  | 松川町町頭      | 37°                           | 39′ | 05.17″ | 140°                          | 27′ | 36.23″ | 10月17日 | 0.37                        | 0.38 | ▲ 0.01 | 県道114号線・県道52号線交差点付近      |
| 130 | 福島市  | 松川町古天神     | 37°                           | 39′ | 05.08″ | 140°                          | 27′ | 24.21″ | 10月17日 | 0.45                        | 0.54 | ▲ 0.09 |                          |
| 131 | 福島市  | 松川町水原屋敷田   | 37°                           | 39′ | 55.81″ | 140°                          | 25′ | 19.95″ | 10月24日 | 0.36                        | 0.36 | 0.00   | 水原郵便局付近                  |
| 132 | 福島市  | 松川町水原小倉    | 37°                           | 39′ | 04.01″ | 140°                          | 25′ | 31.65″ | 10月17日 | 0.34                        | 0.39 | ▲ 0.05 | 小倉バス停付近                  |
| 133 | 福島市  | 松川町水原笹平    | 37°                           | 39′ | 30.32″ | 140°                          | 22′ | 23.53″ | 10月24日 | 0.25                        | 0.31 | ▲ 0.06 |                          |
| 134 | 福島市  | 松川町水原笹平    | 37°                           | 39′ | 21.59″ | 140°                          | 22′ | 07.95″ | 10月24日 | 0.26                        | 0.27 | ▲ 0.01 |                          |
| 135 | 福島市  | 松川町水原南沢    | 37°                           | 39′ | 20.28″ | 140°                          | 20′ | 03.03″ | 10月25日 | 0.11                        | 0.14 | ▲ 0.03 | 国道115号線沿い 道の駅つちゆ付近       |
| 136 | 福島市  | 土湯温泉町猪倉    | 37°                           | 39′ | 30.32″ | 140°                          | 17′ | 50.75″ | 10月25日 | 0.11                        | 0.11 | 0.00   | 国道115号線沿い 土湯除雪ステーション付近   |
| 137 | 福島市  | 土湯温泉町      | 37°                           | 39′ | 26.62″ | 140°                          | 17′ | 56.15″ | 10月25日 | 0.10                        | 0.12 | ▲ 0.02 | 県道30号線・国道115号線交差点付近      |
| 138 | 福島市  | 松川町沼袋戸ノ内   | 37°                           | 38′ | 28.24″ | 140°                          | 30′ | 04.00″ | 10月18日 | 0.53                        | 0.55 | ▲ 0.02 | 県道192号線沿い                |
| 139 | 福島市  | 松川町水原南沢    | 37°                           | 38′ | 59.89″ | 140°                          | 24′ | 19.21″ | 10月17日 | 0.43                        | 0.49 | ▲ 0.06 | 南沢溜池付近                   |
| 140 | 二本松市 | 吉倉女石       | 37°                           | 38′ | 26.63″ | 140°                          | 26′ | 41.38″ | 10月17日 | 0.68                        | 0.83 | ▲ 0.15 |                          |
| 141 | 二本松市 | 吉倉西田       | 37°                           | 38′ | 35.82″ | 140°                          | 25′ | 47.35″ | 10月17日 | 0.44                        | 0.53 | ▲ 0.09 |                          |
| 142 | 二本松市 | 休石原        | 37°                           | 38′ | 16.40″ | 140°                          | 22′ | 11.14″ | 10月17日 | 0.26                        | 0.29 | ▲ 0.03 | 県道354号線沿い                |
| 143 | 二本松市 | 不動平        | 37°                           | 38′ | 30.14″ | 140°                          | 20′ | 29.65″ | 10月17日 | 0.20                        | 0.21 | ▲ 0.01 | 県道354号線沿い 湯川溪谷入口バス停付近    |
| 144 | 二本松市 | 木幡立石       | 37°                           | 37′ | 51.58″ | 140°                          | 33′ | 25.43″ | 10月18日 | 0.57                        | 0.72 | ▲ 0.15 | 県道305号線沿い                |

福島県環境放射線モニタリング・メッシュ調査(第5回)結果(確定値)

平成25年3月12日  
原子力災害現地対策本部(放射線班)  
福島県災害対策本部(原子力班)

| No. | 市町村  | 調査地点   | (参考)<br>世界測地系(60進法)<br>緯度(北緯) |     |        | (参考)<br>世界測地系(60進法)<br>経度(東経) |     |        | 調査月日   | 測定値(高さ:1m)<br>( $\mu$ Sv/h) |      |        | 備考                      |
|-----|------|--------|-------------------------------|-----|--------|-------------------------------|-----|--------|--------|-----------------------------|------|--------|-------------------------|
|     |      |        | 第5回                           | 第4回 | 増減     |                               |     |        |        |                             |      |        |                         |
| 145 | 二本松市 | 木幡問屋   | 37°                           | 37′ | 48.48″ | 140°                          | 32′ | 19.84″ | 10月18日 | 0.60                        | 0.63 | ▲ 0.03 | 県道40号線沿い                |
| 146 | 二本松市 | 下川崎石橋  | 37°                           | 37′ | 31.66″ | 140°                          | 30′ | 46.56″ | 10月18日 | 0.59                        | 0.61 | ▲ 0.02 |                         |
| 147 | 二本松市 | 下川崎三窪  | 37°                           | 37′ | 56.48″ | 140°                          | 29′ | 47.44″ | 10月18日 | 0.62                        | 0.59 | 0.03   |                         |
| 148 | 二本松市 | 渋川上弘川  | 37°                           | 37′ | 55.42″ | 140°                          | 27′ | 26.21″ | 10月17日 | 0.43                        | 0.50 | ▲ 0.07 | 県道114号線沿い 渋川郵便局付近       |
| 149 | 二本松市 | 三原町    | 37°                           | 37′ | 35.65″ | 140°                          | 26′ | 42.67″ | 10月17日 | 0.47                        | 0.59 | ▲ 0.12 | 塩沢第八区集会所付近              |
| 150 | 二本松市 | 末広町    | 37°                           | 37′ | 05.13″ | 140°                          | 26′ | 14.96″ | 10月17日 | 0.81                        | 0.95 | ▲ 0.14 | 金堀橋付近                   |
| 151 | 二本松市 | 中ノ目    | 37°                           | 37′ | 16.37″ | 140°                          | 25′ | 21.53″ | 10月17日 | 0.46                        | 0.52 | ▲ 0.06 | 県道354号線沿い 中の目バス停付近      |
| 152 | 二本松市 | 古屋     | 37°                           | 37′ | 39.27″ | 140°                          | 24′ | 12.80″ | 10月17日 | 0.29                        | 0.36 | ▲ 0.07 | 県道354号線沿い 笹小屋バス停付近      |
| 153 | 二本松市 | 休石     | 37°                           | 37′ | 49.10″ | 140°                          | 23′ | 12.82″ | 10月17日 | 0.20                        | 0.21 | ▲ 0.01 | 県道354号線沿い 休石バス停付近       |
| 154 | 二本松市 | 上葉木坂   | 37°                           | 37′ | 14.28″ | 140°                          | 22′ | 21.70″ | 10月17日 | 0.24                        | 0.26 | ▲ 0.02 | あだたら高原野営場付近             |
| 155 | 二本松市 | 大関     | 37°                           | 37′ | 39.61″ | 140°                          | 21′ | 01.24″ | 10月17日 | 0.20                        | 0.23 | ▲ 0.03 | 国道459号線沿い               |
| 156 | 二本松市 | 永田長坂   | 37°                           | 37′ | 34.90″ | 140°                          | 20′ | 30.85″ | 10月17日 | 0.22                        | 0.22 | 0.00   |                         |
| 157 | 二本松市 | 永田長坂   | 37°                           | 37′ | 16.98″ | 140°                          | 20′ | 24.90″ | 10月17日 | 0.21                        | 0.22 | ▲ 0.01 | 県道386号線沿い               |
| 158 | 二本松市 | 永田長坂   | 37°                           | 37′ | 22.60″ | 140°                          | 19′ | 32.16″ | 10月17日 | 0.12                        | 0.11 | 0.01   | 県道386号線沿い あだたら高原スキー場付近  |
| 159 | 二本松市 | 針道来ヶ作  | 37°                           | 36′ | 32.86″ | 140°                          | 34′ | 58.57″ | 10月18日 | 0.32                        | 0.40 | ▲ 0.08 | 国道349号線沿い 諏訪神社前バス停付近    |
| 160 | 二本松市 | 木幡石谷   | 37°                           | 36′ | 46.23″ | 140°                          | 33′ | 35.50″ | 10月18日 | 0.67                        | 0.50 | 0.17   | 県道305号線沿い 石谷改善センター付近    |
| 161 | 二本松市 | 木幡下一   | 37°                           | 36′ | 44.57″ | 140°                          | 33′ | 17.12″ | 10月18日 | 0.87                        | 0.93 | ▲ 0.06 |                         |
| 162 | 二本松市 | 木幡館    | 37°                           | 36′ | 42.62″ | 140°                          | 32′ | 09.08″ | 10月18日 | 0.67                        | 0.67 | 0.00   | 県道40号線沿い                |
| 163 | 二本松市 | 太田岩前   | 37°                           | 36′ | 07.30″ | 140°                          | 31′ | 21.88″ | 10月18日 | 0.57                        | 0.63 | ▲ 0.06 | 岩蔵寺薬師堂付近                |
| 164 | 二本松市 | 上川崎系内  | 37°                           | 36′ | 53.04″ | 140°                          | 30′ | 41.99″ | 10月18日 | 1.0                         | 1.1  | ▲ 0.08 | 九区集会所付近                 |
| 165 | 二本松市 | 上川崎上種田 | 37°                           | 36′ | 37.35″ | 140°                          | 29′ | 30.41″ | 10月18日 | 0.27                        | 0.35 | ▲ 0.08 | 川崎小学校付近                 |
| 166 | 二本松市 | 油井古屋敷  | 37°                           | 36′ | 42.21″ | 140°                          | 27′ | 57.15″ | 10月18日 | 0.22                        | 0.26 | ▲ 0.04 | 安達駅付近                   |
| 167 | 二本松市 | 油井八軒町  | 37°                           | 36′ | 08.37″ | 140°                          | 27′ | 21.78″ | 10月17日 | 0.48                        | 0.49 | ▲ 0.01 | 智恵子記念館入口交差点付近           |
| 168 | 二本松市 | 塩沢町1丁目 | 37°                           | 36′ | 50.91″ | 140°                          | 25′ | 31.11″ | 10月17日 | 0.41                        | 0.40 | 0.01   | 二本松市消防団第2分団第2部付近        |
| 169 | 二本松市 | 板目沢    | 37°                           | 36′ | 50.74″ | 140°                          | 23′ | 33.05″ | 10月17日 | 0.30                        | 0.41 | ▲ 0.11 | 二本松東部集会所付近              |
| 170 | 二本松市 | 萩坂     | 37°                           | 36′ | 09.92″ | 140°                          | 22′ | 18.66″ | 10月17日 | 0.35                        | 0.45 | ▲ 0.10 |                         |
| 171 | 二本松市 | 永田長坂   | 37°                           | 36′ | 40.07″ | 140°                          | 21′ | 04.45″ | 10月17日 | 0.22                        | 0.25 | ▲ 0.03 | 県道386号線沿い 安達太良自然休養林石碑付近 |
| 172 | 二本松市 | 永田長坂   | 37°                           | 36′ | 47.03″ | 140°                          | 20′ | 37.75″ | 10月17日 | 0.18                        | 0.19 | ▲ 0.01 | 県道386号線沿い               |
| 173 | 二本松市 | 戸沢     | 37°                           | 35′ | 47.32″ | 140°                          | 37′ | 28.48″ | 10月18日 | 0.55                        | 0.64 | ▲ 0.09 | 県道62号線沿い                |
| 174 | 二本松市 | 針道杉内   | 37°                           | 35′ | 45.22″ | 140°                          | 35′ | 37.58″ | 10月18日 | 0.48                        | 0.58 | ▲ 0.10 | 県道62号線沿い 杉内橋付近          |
| 175 | 二本松市 | 針道蔵下   | 37°                           | 35′ | 46.72″ | 140°                          | 34′ | 51.62″ | 10月18日 | 0.39                        | 0.39 | 0.00   | 県道62号線沿い 二本松市役所東和支所付近   |
| 176 | 二本松市 | 針道北作   | 37°                           | 35′ | 47.71″ | 140°                          | 35′ | 16.53″ | 10月22日 | 0.36                        | 0.41 | ▲ 0.05 | 県道62号線沿い 杉内集会所付近        |
| 177 | 二本松市 | 太田塚田   | 37°                           | 35′ | 35.56″ | 140°                          | 32′ | 24.74″ | 10月18日 | 0.43                        | 0.48 | ▲ 0.05 | 県道62号線沿い 旧下太田小学校付近      |
| 178 | 二本松市 | 太田川口   | 37°                           | 35′ | 39.35″ | 140°                          | 31′ | 07.20″ | 10月18日 | 0.33                        | 0.36 | ▲ 0.03 | 県道62号線沿い 川口バス停付近        |
| 179 | 二本松市 | 下長折荒井  | 37°                           | 35′ | 13.54″ | 140°                          | 29′ | 50.83″ | 10月18日 | 0.90                        | 0.94 | ▲ 0.04 | 県道62号線沿い                |
| 180 | 二本松市 | 榎戸1丁目  | 37°                           | 35′ | 38.68″ | 140°                          | 27′ | 01.17″ | 10月17日 | 0.68                        | 0.67 | 0.01   | 二本松文化センターバス停付近          |



福島県環境放射線モニタリング・メッシュ調査(第5回)結果(確定値)

平成25年3月12日  
原子力災害現地対策本部(放射線班)  
福島県災害対策本部(原子力班)

| No. | 市町村  | 調査地点    | (参考)<br>世界測地系(60進法)<br>緯度(北緯) |     |        | (参考)<br>世界測地系(60進法)<br>経度(東経) |     |        | 調査月日   | 測定値(高さ:1m)<br>( $\mu$ Sv/h) |      |        | 備考                         |
|-----|------|---------|-------------------------------|-----|--------|-------------------------------|-----|--------|--------|-----------------------------|------|--------|----------------------------|
|     |      |         | 第5回                           | 第4回 | 増減     |                               |     |        |        |                             |      |        |                            |
| 181 | 二本松市 | 安達ヶ原4丁目 | 37°                           | 35′ | 34.79″ | 140°                          | 27′ | 50.95″ | 10月18日 | 0.41                        | 0.50 | ▲ 0.09 | 県道62号線沿い 安達ヶ原バス停付近         |
| 182 | 二本松市 | 茶園2丁目   | 37°                           | 35′ | 28.10″ | 140°                          | 26′ | 43.09″ | 10月17日 | 0.62                        | 0.60 | 0.02   | 上竹跨線橋付近                    |
| 183 | 二本松市 | 金色久保    | 37°                           | 35′ | 07.53″ | 140°                          | 26′ | 03.51″ | 10月17日 | 0.47                        | 0.56 | ▲ 0.09 | 金色共同墓地付近                   |
| 184 | 二本松市 | 二伊滝1丁目  | 37°                           | 35′ | 58.56″ | 140°                          | 25′ | 23.29″ | 10月17日 | 0.66                        | 0.72 | ▲ 0.06 | 龍泉寺出入口付近                   |
| 185 | 二本松市 | 金色      | 37°                           | 35′ | 18.23″ | 140°                          | 25′ | 55.97″ | 10月17日 | 0.47                        | 0.59 | ▲ 0.12 | 県道129号線沿い 金色陸橋付近           |
| 186 | 二本松市 | 永田積内    | 37°                           | 35′ | 46.10″ | 140°                          | 24′ | 08.18″ | 10月17日 | 0.40                        | 0.30 | 0.10   | 国道459号線沿い 二本松市消防団第3分団第3部付近 |
| 187 | 二本松市 | 毘沙門堂    | 37°                           | 35′ | 45.12″ | 140°                          | 23′ | 02.44″ | 10月17日 | 0.38                        | 0.40 | ▲ 0.02 | 仲神バス停付近                    |
| 188 | 二本松市 | 毘沙門堂    | 37°                           | 35′ | 54.64″ | 140°                          | 22′ | 57.11″ | 10月17日 | 0.28                        | 0.31 | ▲ 0.03 | 国道459号線沿い 毘沙門堂バス停付近        |
| 189 | 二本松市 | 小関      | 37°                           | 35′ | 26.02″ | 140°                          | 21′ | 21.45″ | 10月17日 | 0.26                        | 0.25 | 0.01   | 県道30号線沿い 小関バス停付近           |
| 190 | 二本松市 | 田沢下曲山   | 37°                           | 34′ | 47.13″ | 140°                          | 40′ | 30.82″ | 10月22日 | 0.39                        | 0.45 | ▲ 0.06 | 曲山バス停付近                    |
| 191 | 二本松市 | 戸沢袖     | 37°                           | 34′ | 47.61″ | 140°                          | 35′ | 44.91″ | 10月18日 | 0.44                        | 0.50 | ▲ 0.06 | 旧北戸沢小学校付近                  |
| 192 | 二本松市 | 戸沢下田    | 37°                           | 34′ | 09.53″ | 140°                          | 34′ | 41.40″ | 10月18日 | 0.45                        | 0.52 | ▲ 0.07 | 戸沢住民センター付近                 |
| 193 | 二本松市 | 太田上寺    | 37°                           | 34′ | 30.53″ | 140°                          | 33′ | 15.80″ | 10月18日 | 0.73                        | 0.91 | ▲ 0.18 |                            |
| 194 | 二本松市 | 太田蛇淵    | 37°                           | 34′ | 52.01″ | 140°                          | 32′ | 31.23″ | 10月18日 | 0.49                        | 0.76 | ▲ 0.27 | 県道303号線沿い 蛇ヶ淵バス停付近         |
| 195 | 二本松市 | 下長折新川   | 37°                           | 34′ | 38.49″ | 140°                          | 30′ | 38.82″ | 10月18日 | 0.88                        | 0.97 | ▲ 0.09 | 県道40号線沿い 安達東高校前バス停付近       |
| 196 | 二本松市 | 宮本      | 37°                           | 34′ | 45.92″ | 140°                          | 29′ | 16.20″ | 10月18日 | 0.62                        | 0.67 | ▲ 0.05 | 中井橋バス停付近                   |
| 197 | 二本松市 | 神明石     | 37°                           | 34′ | 16.95″ | 140°                          | 28′ | 46.36″ | 10月18日 | 0.71                        | 0.81 | ▲ 0.10 | 国道459号線沿い 遠山入口バス停付近        |
| 198 | 二本松市 | 沼ヶ作     | 37°                           | 34′ | 12.97″ | 140°                          | 28′ | 29.39″ | 10月18日 | 0.61                        | 0.69 | ▲ 0.08 | 大平第七区集会所付近                 |
| 199 | 二本松市 | 北トロミ    | 37°                           | 34′ | 03.35″ | 140°                          | 26′ | 34.88″ | 10月23日 | 0.70                        | 0.72 | ▲ 0.02 | 県道73号線沿い                   |
| 200 | 二本松市 | 槻木      | 37°                           | 34′ | 36.63″ | 140°                          | 25′ | 16.74″ | 10月23日 | 0.95                        | 0.97 | ▲ 0.02 | 国道4号線沿い ケーズデンキ付近           |
| 201 | 二本松市 | 山田      | 37°                           | 34′ | 31.33″ | 140°                          | 24′ | 15.23″ | 10月23日 | 0.50                        | 0.56 | ▲ 0.06 | 堀米バス停付近                    |
| 202 | 二本松市 | 箕輪1丁目   | 37°                           | 34′ | 01.62″ | 140°                          | 23′ | 06.02″ | 10月23日 | 0.41                        | 0.44 | ▲ 0.03 | 県道368号線沿い 三渡神社出入口付近        |
| 203 | 二本松市 | 雄平台     | 37°                           | 34′ | 32.58″ | 140°                          | 21′ | 41.59″ | 10月19日 | 0.31                        | 0.32 | ▲ 0.01 | 県道368号線沿い                  |
| 204 | 二本松市 | 雄平台     | 37°                           | 34′ | 31.89″ | 140°                          | 21′ | 42.39″ | 10月19日 | 0.28                        | 0.30 | ▲ 0.02 | 県道368号線沿い                  |
| 205 | 二本松市 | 田沢法折ヶ作  | 37°                           | 33′ | 33.97″ | 140°                          | 39′ | 54.09″ | 10月22日 | 0.33                        | 0.34 | ▲ 0.01 | 明生内橋付近                     |
| 206 | 二本松市 | 田沢久根ノ内  | 37°                           | 33′ | 28.30″ | 140°                          | 39′ | 01.99″ | 10月22日 | 0.25                        | 0.25 | 0.00   | 国道459号線沿い 田沢バス停付近          |
| 207 | 二本松市 | 戸沢切通    | 37°                           | 33′ | 34.30″ | 140°                          | 35′ | 45.38″ | 10月18日 | 0.33                        | 0.37 | ▲ 0.04 | 旧南戸沢小学校付近                  |
| 208 | 二本松市 | 戸沢不川田   | 37°                           | 33′ | 10.55″ | 140°                          | 34′ | 52.03″ | 10月22日 | 0.52                        | 0.66 | ▲ 0.14 | 国道349号線沿い                  |
| 209 | 二本松市 | 上太田広瀬   | 37°                           | 33′ | 18.13″ | 140°                          | 33′ | 23.71″ | 10月22日 | 0.64                        | 0.72 | ▲ 0.08 | 熊野神社出入口付近                  |
| 210 | 二本松市 | 上長折暮坪   | 37°                           | 33′ | 32.07″ | 140°                          | 31′ | 53.25″ | 10月18日 | 0.87                        | 0.95 | ▲ 0.08 |                            |
| 211 | 二本松市 | 小浜反町    | 37°                           | 33′ | 12.97″ | 140°                          | 30′ | 22.53″ | 10月18日 | 0.51                        | 0.52 | ▲ 0.01 | 県道118号線沿い 小浜中学校付近          |
| 212 | 二本松市 | 西勝田杉内   | 37°                           | 33′ | 14.55″ | 140°                          | 29′ | 55.44″ | 10月18日 | 0.93                        | 1.0  | ▲ 0.07 | 地神社付近                      |
| 213 | 二本松市 | 平石町     | 37°                           | 33′ | 30.70″ | 140°                          | 27′ | 34.61″ | 10月22日 | 0.59                        | 0.67 | ▲ 0.08 | 石井住民センター付近                 |
| 214 | 二本松市 | 大町      | 37°                           | 33′ | 18.70″ | 140°                          | 26′ | 45.30″ | 10月22日 | 0.61                        | 0.67 | ▲ 0.06 | 西原池付近                      |
| 215 | 二本松市 | 社前      | 37°                           | 33′ | 56.26″ | 140°                          | 25′ | 07.35″ | 10月23日 | 0.47                        | 0.50 | ▲ 0.03 | 旭ヶ丘ニュータウン付近                |
| 216 | 二本松市 | 館野3丁目   | 37°                           | 33′ | 44.98″ | 140°                          | 24′ | 00.39″ | 10月23日 | 0.86                        | 0.90 | ▲ 0.04 | 県道368号線沿い 館野集会所付近          |

福島県環境放射線モニタリング・メッシュ調査(第5回)結果(確定値)

平成25年3月12日  
原子力災害現地対策本部(放射線班)  
福島県災害対策本部(原子力班)

| No. | 市町村  | 調査地点      | (参考)<br>世界測地系(60進法)<br>緯度(北緯) |     |        | (参考)<br>世界測地系(60進法)<br>経度(東経) |     |        | 調査月日   | 測定値(高さ:1m)<br>( $\mu$ Sv/h) |      |        | 備考                             |
|-----|------|-----------|-------------------------------|-----|--------|-------------------------------|-----|--------|--------|-----------------------------|------|--------|--------------------------------|
|     |      |           | 第5回                           | 第4回 | 増減     |                               |     |        |        |                             |      |        |                                |
| 217 | 田村市  | 船引町北移陸石   | 37°                           | 32′ | 15.96″ | 140°                          | 39′ | 24.20″ | 10月22日 | 0.46                        | 0.45 | 0.01   |                                |
| 218 | 二本松市 | 百目木荒町     | 37°                           | 32′ | 03.92″ | 140°                          | 37′ | 06.14″ | 10月22日 | 0.34                        | 0.38 | ▲ 0.04 | 上の橋付近                          |
| 219 | 二本松市 | 百目木深谷     | 37°                           | 32′ | 00.91″ | 140°                          | 36′ | 27.77″ | 10月22日 | 0.45                        | 0.45 | 0.00   | 国道459号線沿い 口太川橋付近               |
| 220 | 二本松市 | 東新殿大林     | 37°                           | 32′ | 18.35″ | 140°                          | 34′ | 46.86″ | 10月22日 | 0.48                        | 0.52 | ▲ 0.04 | 国道459号線沿い 合戦場のしだれ桜付近           |
| 221 | 二本松市 | 西新殿松林     | 37°                           | 32′ | 17.72″ | 140°                          | 33′ | 48.25″ | 10月22日 | 0.44                        | 0.49 | ▲ 0.05 | 新殿駐在所付近                        |
| 222 | 二本松市 | 西新殿太郎田    | 37°                           | 32′ | 05.38″ | 140°                          | 32′ | 27.25″ | 10月22日 | 0.48                        | 0.47 | 0.01   | 国道459号線沿い 東福寺付近                |
| 223 | 二本松市 | 西勝田堀米     | 37°                           | 32′ | 36.56″ | 140°                          | 31′ | 14.42″ | 10月18日 | 1.2                         | 1.3  | ▲ 0.10 | 堀米生活改善センター付近                   |
| 224 | 二本松市 | 小浜不動滝     | 37°                           | 32′ | 41.25″ | 140°                          | 30′ | 08.91″ | 10月22日 | 0.89                        | 0.91 | ▲ 0.02 | 県道40号線沿い 本町バス停付近               |
| 225 | 二本松市 | 成田田畑内     | 37°                           | 32′ | 00.19″ | 140°                          | 29′ | 43.00″ | 10月22日 | 0.58                        | 0.60 | ▲ 0.02 | 県道118号線沿い 二本松市消防団岩代地区第1分団第3部付近 |
| 226 | 二本松市 | 五月町3丁目    | 37°                           | 32′ | 28.67″ | 140°                          | 28′ | 19.28″ | 10月22日 | 0.99                        | 1.1  | ▲ 0.11 | 観音寺付近                          |
| 227 | 二本松市 | 五月町1丁目    | 37°                           | 32′ | 27.47″ | 140°                          | 28′ | 17.01″ | 10月22日 | 0.78                        | 0.82 | ▲ 0.04 |                                |
| 228 | 二本松市 | 百目木深谷     | 37°                           | 31′ | 46.25″ | 140°                          | 36′ | 34.68″ | 10月22日 | 0.46                        | 0.47 | ▲ 0.01 | 県道303号線沿い                      |
| 229 | 二本松市 | 百目木向町     | 37°                           | 31′ | 52.87″ | 140°                          | 36′ | 51.21″ | 10月22日 | 0.34                        | 0.32 | 0.02   | 旭公民館付近                         |
| 230 | 二本松市 | 西新殿一本木    | 37°                           | 31′ | 33.80″ | 140°                          | 33′ | 44.70″ | 10月22日 | 0.36                        | 0.40 | ▲ 0.04 | 岩代中学校付近                        |
| 231 | 二本松市 | 西新殿天ヶ平    | 37°                           | 31′ | 44.39″ | 140°                          | 32′ | 31.95″ | 10月22日 | 0.43                        | 0.49 | ▲ 0.06 | 天ヶ平橋付近                         |
| 232 | 二本松市 | 成田立石      | 37°                           | 31′ | 58.78″ | 140°                          | 30′ | 22.94″ | 10月22日 | 0.78                        | 0.87 | ▲ 0.09 | 県道40号線沿い 成田東部集会所付近             |
| 233 | 二本松市 | 杉沢口中内     | 37°                           | 30′ | 48.36″ | 140°                          | 34′ | 47.47″ | 10月22日 | 0.37                        | 0.39 | ▲ 0.02 | 安養寺付近                          |
| 234 | 二本松市 | 杉沢込戸内     | 37°                           | 30′ | 37.65″ | 140°                          | 34′ | 04.13″ | 10月22日 | 0.34                        | 0.34 | 0.00   | 清の内バス停付近                       |
| 235 | 二本松市 | 杉沢七久保     | 37°                           | 30′ | 13.52″ | 140°                          | 33′ | 27.80″ | 10月22日 | 0.55                        | 0.58 | ▲ 0.03 | 三春町との境界付近                      |
| 236 | 二本松市 | 初森葉ノ木     | 37°                           | 30′ | 57.57″ | 140°                          | 31′ | 50.34″ | 10月22日 | 0.69                        | 0.80 | ▲ 0.11 |                                |
| 237 | 伊達市  | 梁川町舟生大越   | 37°                           | 53′ | 07.64″ | 140°                          | 38′ | 37.79″ | 10月10日 | 0.22                        | 0.26 | ▲ 0.04 | 県道107号線沿い 大越公民館付近              |
| 238 | 伊達市  | 梁川町五十沢赤柴  | 37°                           | 53′ | 55.19″ | 140°                          | 37′ | 03.12″ | 10月9日  | 0.40                        | 0.49 | ▲ 0.09 | 平治溜溜池付近                        |
| 239 | 伊達市  | 梁川町五十沢荒屋敷 | 37°                           | 53′ | 06.62″ | 140°                          | 37′ | 32.25″ | 10月9日  | 0.23                        | 0.26 | ▲ 0.03 | 国道349号線沿い 岡崎公民館付近              |
| 240 | 伊達市  | 梁川町山舟生深田  | 37°                           | 52′ | 56.52″ | 140°                          | 40′ | 07.58″ | 10月10日 | 0.19                        | 0.21 | ▲ 0.02 | 県道101号線沿い 梁川町消防団第5分団第2部第1班付近   |
| 241 | 伊達市  | 梁川町山舟生高田  | 37°                           | 52′ | 49.36″ | 140°                          | 40′ | 58.31″ | 10月10日 | 0.27                        | 0.30 | ▲ 0.03 | 県道101号線沿い 宮城県との境界付近            |
| 242 | 伊達市  | 梁川町山舟生七ツ釜 | 37°                           | 52′ | 20.08″ | 140°                          | 38′ | 23.44″ | 10月10日 | 0.32                        | 0.37 | ▲ 0.05 | 県道101号線沿い 新橋付近                 |
| 243 | 伊達市  | 梁川町八幡江越   | 37°                           | 52′ | 02.39″ | 140°                          | 36′ | 31.63″ | 10月9日  | 0.21                        | 0.22 | ▲ 0.01 | 国道349号線沿い 梁川大橋付近               |
| 244 | 伊達市  | 梁川町東大枝町頭  | 37°                           | 52′ | 41.06″ | 140°                          | 35′ | 40.81″ | 10月9日  | 0.24                        | 0.27 | ▲ 0.03 | 県道321号線沿い                      |
| 245 | 伊達市  | 梁川町山舟生内越  | 37°                           | 52′ | 00.47″ | 140°                          | 39′ | 50.51″ | 10月10日 | 0.18                        | 0.19 | ▲ 0.01 | 梁川町消防団第5分団第1部第1班付近             |
| 246 | 伊達市  | 梁川町白根飯出   | 37°                           | 51′ | 19.94″ | 140°                          | 39′ | 56.12″ | 10月10日 | 0.22                        | 0.27 | ▲ 0.05 | 県道102号線沿い 白根農村広場出入口付近          |
| 247 | 伊達市  | 梁川町八幡台前   | 37°                           | 51′ | 43.93″ | 140°                          | 37′ | 07.33″ | 10月10日 | 0.25                        | 0.25 | 0.00   |                                |
| 248 | 伊達市  | 梁川町里見山    | 37°                           | 51′ | 26.01″ | 140°                          | 37′ | 01.17″ | 10月9日  | 0.24                        | 0.29 | ▲ 0.05 |                                |
| 249 | 伊達市  | 梁川町右城町    | 37°                           | 51′ | 20.63″ | 140°                          | 36′ | 25.81″ | 10月9日  | 0.18                        | 0.20 | ▲ 0.02 | 国道349号線沿い 広瀬橋付近                |
| 250 | 伊達市  | 梁川町二野袋昭和  | 37°                           | 51′ | 00.14″ | 140°                          | 34′ | 49.80″ | 10月9日  | 0.27                        | 0.29 | ▲ 0.02 | 栗野農業構造改善センター付近                 |
| 251 | 伊達市  | 梁川町白根才蔵平  | 37°                           | 50′ | 38.32″ | 140°                          | 41′ | 09.05″ | 10月10日 | 0.51                        | 0.54 | ▲ 0.03 | 県道102号線沿い 宮城県との境界付近            |
| 252 | 伊達市  | 梁川町白根馬場   | 37°                           | 50′ | 50.29″ | 140°                          | 39′ | 16.07″ | 10月9日  | 0.18                        | 0.21 | ▲ 0.03 | 県道102号線沿い 白根局前バス停付近            |

福島県環境放射線モニタリング・メッシュ調査(第5回)結果(確定値)

平成25年3月12日  
原子力災害現地対策本部(放射線班)  
福島県災害対策本部(原子力班)

| No. | 市町村 | 調査地点      | (参考)<br>世界測地系(60進法)<br>緯度(北緯) |     |        | (参考)<br>世界測地系(60進法)<br>経度(東経) |     |        | 調査月日   | 測定値(高さ:1m)<br>( $\mu$ Sv/h) |      |        | 備考                   |
|-----|-----|-----------|-------------------------------|-----|--------|-------------------------------|-----|--------|--------|-----------------------------|------|--------|----------------------|
|     |     |           | 第5回                           | 第4回 | 増減     |                               |     |        |        |                             |      |        |                      |
| 253 | 伊達市 | 梁川町白根山岸   | 37°                           | 50' | 07.93" | 140°                          | 39' | 13.42" | 10月10日 | 0.22                        | 0.23 | ▲ 0.01 | 落合集会所付近              |
| 254 | 伊達市 | 梁川町上足駄木   | 37°                           | 50' | 32.57" | 140°                          | 38' | 09.22" | 10月10日 | 0.28                        | 0.31 | ▲ 0.03 | 足駄木公民館付近             |
| 255 | 伊達市 | 梁川町大関上間野  | 37°                           | 50' | 11.55" | 140°                          | 37' | 15.55" | 10月9日  | 0.28                        | 0.31 | ▲ 0.03 | 東木田会館付近              |
| 256 | 伊達市 | 梁川町新田南荒野  | 37°                           | 49' | 52.28" | 140°                          | 36' | 02.22" | 10月9日  | 0.41                        | 0.41 | 0.00   | 堰本小学校付近              |
| 257 | 伊達市 | 保原町金原田中屋敷 | 37°                           | 49' | 05.21" | 140°                          | 35' | 14.29" | 10月3日  | 0.35                        | 0.40 | ▲ 0.05 | 県道387号線沿い 金原田会館付近    |
| 258 | 伊達市 | 保原町二井田前原  | 37°                           | 49' | 41.32" | 140°                          | 34' | 49.42" | 10月3日  | 0.30                        | 0.32 | ▲ 0.02 | 二井田駅付近               |
| 259 | 伊達市 | 保原町大泉大館   | 37°                           | 49' | 27.09" | 140°                          | 33' | 52.08" | 10月3日  | 0.28                        | 0.33 | ▲ 0.05 | 旧保原小学校付近             |
| 260 | 伊達市 | 伏黒一本石     | 37°                           | 49' | 30.14" | 140°                          | 31' | 35.67" | 10月3日  | 0.30                        | 0.33 | ▲ 0.03 | 伊達市東公民館付近            |
| 261 | 伊達市 | 原島        | 37°                           | 49' | 23.82" | 140°                          | 30' | 25.28" | 10月3日  | 0.40                        | 0.43 | ▲ 0.03 | 国道4号線沿い 北部長岡バス停付近    |
| 262 | 伊達市 | 細谷        | 37°                           | 49' | 25.89" | 140°                          | 29' | 37.49" | 10月3日  | 0.23                        | 0.27 | ▲ 0.04 | 伊達駅付近                |
| 263 | 伊達市 | 干供田       | 37°                           | 49' | 17.45" | 140°                          | 29' | 39.63" | 10月3日  | 0.24                        | 0.27 | ▲ 0.03 | 東北電力伊達変電所付近          |
| 264 | 伊達市 | 霊山町大石市野萱  | 37°                           | 48' | 28.91" | 140°                          | 40' | 17.69" | 10月11日 | 0.33                        | 0.38 | ▲ 0.05 | 県道45号線沿い             |
| 265 | 伊達市 | 霊山町大石日影   | 37°                           | 48' | 37.02" | 140°                          | 39' | 06.90" | 10月11日 | 0.20                        | 0.28 | ▲ 0.08 | 県道45号線沿い 貴船橋付近       |
| 266 | 伊達市 | 霊山町大石二ツ森  | 37°                           | 48' | 02.33" | 140°                          | 39' | 21.31" | 10月11日 | 0.32                        | 0.33 | ▲ 0.01 |                      |
| 267 | 伊達市 | 霊山町大石長畑   | 37°                           | 48' | 27.20" | 140°                          | 38' | 42.51" | 10月11日 | 0.19                        | 0.22 | ▲ 0.03 | 県道45号線沿い 北方部会館付近     |
| 268 | 伊達市 | 霊山町大石藤本   | 37°                           | 48' | 04.60" | 140°                          | 38' | 40.93" | 10月11日 | 0.32                        | 0.35 | ▲ 0.03 | 県道45号線沿い             |
| 269 | 伊達市 | 霊山町泉原米田   | 37°                           | 48' | 48.25" | 140°                          | 37' | 15.54" | 10月11日 | 0.23                        | 0.30 | ▲ 0.07 | 泉原勤労者交流センター付近        |
| 270 | 伊達市 | 保原町金原田長沢  | 37°                           | 48' | 53.29" | 140°                          | 35' | 40.18" | 10月3日  | 0.53                        | 0.58 | ▲ 0.05 | 赤坂の里森林公園付近           |
| 271 | 伊達市 | 保原町大柳羽山下  | 37°                           | 48' | 01.88" | 140°                          | 31' | 39.15" | 10月4日  | 0.78                        | 0.88 | ▲ 0.10 |                      |
| 272 | 伊達市 | 保原町東野崎    | 37°                           | 48' | 53.83" | 140°                          | 33' | 22.30" | 10月3日  | 0.80                        | 0.87 | ▲ 0.07 | 保原駅付近                |
| 273 | 伊達市 | 保原町上保原向台  | 37°                           | 48' | 29.15" | 140°                          | 31' | 38.07" | 10月4日  | 0.48                        | 0.51 | ▲ 0.03 | 高子駅付近                |
| 274 | 伊達市 | 保原町上保原新溜井 | 37°                           | 48' | 16.60" | 140°                          | 31' | 28.34" | 10月4日  | 0.65                        | 0.47 | 0.18   | 県道4号線沿い 高子沼付近        |
| 275 | 伊達市 | 箱崎川端      | 37°                           | 48' | 56.97" | 140°                          | 30' | 43.15" | 10月3日  | 0.60                        | 0.59 | 0.01   | 伊達ふれあいセンター付近         |
| 276 | 伊達市 | 霊山町大石前地   | 37°                           | 47' | 46.08" | 140°                          | 38' | 45.24" | 10月11日 | 0.23                        | 0.26 | ▲ 0.03 | 県道31号線沿い 霊山神社出入口付近   |
| 277 | 伊達市 | 霊山町中川館    | 37°                           | 47' | 33.46" | 140°                          | 37' | 19.77" | 10月11日 | 0.33                        | 0.44 | ▲ 0.11 | 県道149号線・県道45号線交差点付近  |
| 278 | 伊達市 | 霊山町掛田下川原  | 37°                           | 47' | 19.86" | 140°                          | 35' | 41.85" | 10月12日 | 0.31                        | 0.39 | ▲ 0.08 | 県道45号線沿い 霊山中学校付近     |
| 279 | 伊達市 | 霊山町掛田五城内  | 37°                           | 47' | 11.81" | 140°                          | 35' | 12.04" | 10月12日 | 0.53                        | 0.61 | ▲ 0.08 | 国道349号線沿い            |
| 280 | 伊達市 | 保原町柱田武士沢  | 37°                           | 47' | 50.33" | 140°                          | 34' | 22.60" | 10月4日  | 0.80                        | 0.88 | ▲ 0.08 | 県道387号線・国道349号線交差点付近 |
| 281 | 伊達市 | 保原町柱田宮後   | 37°                           | 47' | 20.76" | 140°                          | 34' | 35.45" | 10月4日  | 1.1                         | 1.3  | ▲ 0.20 | 国道349号線沿い 四十九院バス停付近  |
| 282 | 伊達市 | 保原町所沢河部   | 37°                           | 47' | 52.61" | 140°                          | 33' | 43.58" | 10月4日  | 0.58                        | 0.76 | ▲ 0.18 | 県道387号線・県道317号線交差点付近 |
| 283 | 伊達市 | 保原町富沢下川原  | 37°                           | 47' | 11.31" | 140°                          | 33' | 26.89" | 10月4日  | 0.73                        | 0.80 | ▲ 0.07 | 県道317号線・県道318号線交差点付近 |
| 284 | 伊達市 | 霊山町大石筋沢   | 37°                           | 46' | 34.62" | 140°                          | 40' | 06.56" | 10月11日 | 0.41                        | 0.42 | ▲ 0.01 | 県道31号線沿い             |
| 285 | 伊達市 | 霊山町大石岩平   | 37°                           | 46' | 42.57" | 140°                          | 39' | 37.13" | 10月11日 | 0.43                        | 0.47 | ▲ 0.04 | 県道31号線沿い             |
| 286 | 伊達市 | 霊山町石田名目沢  | 37°                           | 46' | 13.52" | 140°                          | 39' | 12.62" | 10月11日 | 0.24                        | 0.25 | ▲ 0.01 | 県道316号線沿い            |
| 287 | 伊達市 | 霊山町山戸田中川原 | 37°                           | 46' | 24.45" | 140°                          | 37' | 02.08" | 10月11日 | 0.31                        | 0.32 | ▲ 0.01 | 県道149号線沿い 霊山田中バス停付近  |
| 288 | 伊達市 | 霊山町山戸田成合  | 37°                           | 46' | 26.86" | 140°                          | 36' | 32.17" | 10月11日 | 0.56                        | 0.65 | ▲ 0.09 | 国道115号線沿い 石橋バス停付近    |



福島県環境放射線モニタリング・メッシュ調査(第5回)結果(確定値)

平成25年3月12日  
原子力災害現地対策本部(放射線班)  
福島県災害対策本部(原子力班)

| No. | 市町村 | 調査地点      | (参考)<br>世界測地系(60進法)<br>緯度(北緯) |     |        | (参考)<br>世界測地系(60進法)<br>経度(東経) |     |        | 調査月日   | 測定値(高さ:1m)<br>( $\mu$ Sv/h) |      |        | 備考                   |
|-----|-----|-----------|-------------------------------|-----|--------|-------------------------------|-----|--------|--------|-----------------------------|------|--------|----------------------|
|     |     |           | 第5回                           | 第4回 | 増減     |                               |     |        |        |                             |      |        |                      |
| 289 | 伊達市 | 霊山町掛田西陣場  | 37°                           | 46′ | 20.01″ | 140°                          | 35′ | 47.80″ | 10月12日 | 1.1                         | 1.2  | ▲ 0.10 | 国道115号線・国道349号線交差点付近 |
| 290 | 伊達市 | 霊山町下小国高屋敷 | 37°                           | 46′ | 06.16″ | 140°                          | 34′ | 48.26″ | 10月12日 | 1.3                         | 1.6  | ▲ 0.30 | 国道115号線沿い 下小国バス停付近   |
| 291 | 伊達市 | 保原町富沢諏訪   | 37°                           | 46′ | 43.84″ | 140°                          | 32′ | 46.12″ | 10月4日  | 0.92                        | 1.1  | ▲ 0.18 | 諏訪神社出入口付近            |
| 292 | 伊達市 | 保原町富沢赤柴   | 37°                           | 46′ | 27.95″ | 140°                          | 32′ | 00.75″ | 10月4日  | 1.5                         | 1.7  | ▲ 0.20 | 県道317号線沿い            |
| 293 | 伊達市 | 霊山町石田彦平   | 37°                           | 45′ | 31.76″ | 140°                          | 43′ | 22.61″ | 10月15日 | 1.1                         | 1.4  | ▲ 0.30 | 国道115号線沿い            |
| 294 | 伊達市 | 霊山町石田行合道  | 37°                           | 45′ | 17.41″ | 140°                          | 41′ | 25.41″ | 10月15日 | 1.2                         | 1.6  | ▲ 0.40 | 県道31号線・国道115号線交差点付近  |
| 295 | 伊達市 | 霊山町石田宝司沢  | 37°                           | 45′ | 15.91″ | 140°                          | 41′ | 10.06″ | 10月15日 | 1.3                         | 1.5  | ▲ 0.20 | 国道115号線沿い            |
| 296 | 伊達市 | 霊山町石田中後坂  | 37°                           | 45′ | 18.49″ | 140°                          | 40′ | 21.15″ | 10月15日 | 0.86                        | 0.98 | ▲ 0.12 | 国道115号線沿い 熊屋敷橋付近     |
| 297 | 伊達市 | 霊山町石田水滴   | 37°                           | 45′ | 43.50″ | 140°                          | 39′ | 06.24″ | 10月15日 | 0.36                        | 0.38 | ▲ 0.02 | 国道115号線・県道316号線交差点付近 |
| 298 | 伊達市 | 霊山町石田下岩崎  | 37°                           | 45′ | 41.78″ | 140°                          | 37′ | 29.42″ | 10月15日 | 0.46                        | 0.52 | ▲ 0.06 | 国道115号線沿い 岩崎橋付近      |
| 299 | 伊達市 | 月舘町御代田久保  | 37°                           | 45′ | 17.31″ | 140°                          | 36′ | 20.51″ | 10月10日 | 0.53                        | 0.60 | ▲ 0.07 | 国道349号線沿い 久保の内バス停付近  |
| 300 | 伊達市 | 霊山町下小国宮   | 37°                           | 45′ | 24.35″ | 140°                          | 34′ | 27.85″ | 10月12日 | 1.3                         | 1.5  | ▲ 0.20 |                      |
| 301 | 伊達市 | 霊山町上小国末坂  | 37°                           | 45′ | 22.80″ | 140°                          | 34′ | 09.13″ | 10月12日 | 0.81                        | 1.1  | ▲ 0.29 | 県道51号線沿い 末坂バス停付近     |
| 302 | 伊達市 | 月舘町布川宝直   | 37°                           | 44′ | 37.24″ | 140°                          | 38′ | 17.84″ | 10月10日 | 0.55                        | 0.62 | ▲ 0.07 | 県道316号線沿い            |
| 303 | 伊達市 | 月舘町布川村石   | 37°                           | 44′ | 08.32″ | 140°                          | 37′ | 26.40″ | 10月10日 | 0.38                        | 0.44 | ▲ 0.06 | 国道399号線沿い 熊野神社出入口付近  |
| 304 | 伊達市 | 月舘町布川西原   | 37°                           | 44′ | 17.71″ | 140°                          | 36′ | 42.50″ | 10月10日 | 0.31                        | 0.35 | ▲ 0.04 | 国道399号線沿い 月舘小学校付近    |
| 305 | 伊達市 | 霊山町上小国柿ノ内 | 37°                           | 44′ | 52.28″ | 140°                          | 33′ | 57.06″ | 10月12日 | 1.1                         | 1.2  | ▲ 0.10 | 県道51号線沿い             |
| 306 | 伊達市 | 霊山町上小国茶畑  | 37°                           | 44′ | 36.86″ | 140°                          | 33′ | 46.90″ | 10月12日 | 2.2                         | 2.4  | ▲ 0.20 | 県道51号線沿い 小国茶畑バス停付近   |
| 307 | 伊達市 | 月舘町月舘     | 37°                           | 43′ | 36.28″ | 140°                          | 40′ | 04.07″ | 10月10日 | 2.2                         | 2.5  | ▲ 0.30 | 県道315号線沿い            |
| 308 | 伊達市 | 月舘町月舘古語老内 | 37°                           | 43′ | 41.43″ | 140°                          | 36′ | 54.90″ | 10月11日 | 0.43                        | 0.52 | ▲ 0.09 | 月舘町消防団第1分団第1部第3班付近   |
| 309 | 伊達市 | 月舘町糠田宮前   | 37°                           | 43′ | 43.08″ | 140°                          | 35′ | 58.96″ | 10月11日 | 0.35                        | 0.40 | ▲ 0.05 | 県道269号線沿い 熊野神社付近     |
| 310 | 伊達市 | 月舘町糠田     | 37°                           | 43′ | 25.08″ | 140°                          | 34′ | 46.06″ | 10月11日 | 0.98                        | 1.1  | ▲ 0.12 |                      |
| 311 | 伊達市 | 月舘町糠田     | 37°                           | 43′ | 06.58″ | 140°                          | 34′ | 43.47″ | 10月11日 | 0.96                        | 1.1  | ▲ 0.14 |                      |
| 312 | 伊達市 | 霊山町上小国松山  | 37°                           | 43′ | 57.05″ | 140°                          | 33′ | 19.43″ | 10月12日 | 0.88                        | 1.0  | ▲ 0.12 | 県道51号線沿い 松山バス停付近     |
| 313 | 伊達市 | 霊山町上小国天井  | 37°                           | 43′ | 15.21″ | 140°                          | 32′ | 59.51″ | 10月12日 | 0.71                        | 0.77 | ▲ 0.06 | 県道51号線沿い 追分バス停付近     |
| 314 | 伊達市 | 月舘町月舘川原   | 37°                           | 42′ | 57.03″ | 140°                          | 38′ | 31.97″ | 10月11日 | 0.42                        | 0.50 | ▲ 0.08 | 国道399号線沿い 水沼橋付近      |
| 315 | 伊達市 | 月舘町月舘古田   | 37°                           | 42′ | 43.56″ | 140°                          | 38′ | 44.05″ | 10月11日 | 0.56                        | 0.61 | ▲ 0.05 | 国道399号線沿い 坂蔭集会所付近    |
| 316 | 本宮市 | 和田東屋口     | 37°                           | 32′ | 07.69″ | 140°                          | 27′ | 09.83″ | 10月19日 | 1.1                         | 1.1  | 0.00   | 岩角農村公園付近             |
| 317 | 本宮市 | 和田北大沢     | 37°                           | 32′ | 35.29″ | 140°                          | 25′ | 50.40″ | 10月19日 | 0.93                        | 0.93 | 0.00   | 八雲神社付近               |
| 318 | 本宮市 | 稲沢平田石     | 37°                           | 31′ | 13.21″ | 140°                          | 30′ | 18.10″ | 10月18日 | 0.50                        | 0.55 | ▲ 0.05 | 県道40号線沿い 正切バス停付近     |
| 319 | 本宮市 | 長屋鯛ノ腰     | 37°                           | 31′ | 23.12″ | 140°                          | 28′ | 13.63″ | 10月19日 | 0.68                        | 0.69 | ▲ 0.01 | 長屋二区集会所付近            |
| 320 | 本宮市 | 長屋竹ノ内     | 37°                           | 31′ | 01.44″ | 140°                          | 28′ | 48.98″ | 10月19日 | 0.80                        | 0.80 | 0.00   | 長屋四番組集会所付近           |
| 321 | 本宮市 | 和田久保      | 37°                           | 31′ | 28.88″ | 140°                          | 26′ | 39.94″ | 10月19日 | 0.44                        | 0.42 | 0.02   | 白沢公民館和田分館付近          |
| 322 | 本宮市 | 本宮戸崎      | 37°                           | 31′ | 20.01″ | 140°                          | 23′ | 44.03″ | 10月19日 | 0.39                        | 0.40 | ▲ 0.01 | 国道4号線沿い サンクス付近       |
| 323 | 本宮市 | 稲沢根柄      | 37°                           | 30′ | 35.21″ | 140°                          | 29′ | 56.51″ | 10月22日 | 0.75                        | 0.73 | 0.02   | 県道40号線沿い             |
| 324 | 本宮市 | 白岩根岸      | 37°                           | 30′ | 00.29″ | 140°                          | 28′ | 08.04″ | 10月22日 | 0.58                        | 0.57 | 0.01   | 県道119号線沿い 金礼寺付近      |

福島県環境放射線モニタリング・メッシュ調査(第5回)結果(確定値)

平成25年3月12日  
原子力災害現地対策本部(放射線班)  
福島県災害対策本部(原子力班)

| No. | 市町村 | 調査地点   | (参考)<br>世界測地系(60進法)<br>緯度(北緯) |     |        | (参考)<br>世界測地系(60進法)<br>経度(東経) |     |        | 調査月日   | 測定値(高さ:1m)<br>( $\mu$ Sv/h) |      |        | 備考                        |
|-----|-----|--------|-------------------------------|-----|--------|-------------------------------|-----|--------|--------|-----------------------------|------|--------|---------------------------|
|     |     |        | 第5回                           | 第4回 | 増減     |                               |     |        |        |                             |      |        |                           |
| 325 | 本宮市 | 糠沢石神   | 37°                           | 30′ | 32.99″ | 140°                          | 26′ | 14.73″ | 10月22日 | 0.41                        | 0.46 | ▲ 0.05 | 県道118号線沿い ファミリーマート付近      |
| 326 | 本宮市 | 高木井戸上  | 37°                           | 30′ | 56.55″ | 140°                          | 25′ | 08.97″ | 10月19日 | 0.99                        | 1.1  | ▲ 0.11 | 井戸上公園付近                   |
| 327 | 本宮市 | 高木重石   | 37°                           | 30′ | 19.88″ | 140°                          | 24′ | 45.62″ | 10月22日 | 0.84                        | 0.84 | 0.00   | 県道28号線沿い 本宮運動公園付近         |
| 328 | 本宮市 | 仁井田吹上  | 37°                           | 30′ | 07.84″ | 140°                          | 24′ | 05.16″ | 10月22日 | 1.5                         | 1.4  | 0.10   | 県道8号線・県道355号線交差点付近        |
| 329 | 本宮市 | 青田大谷下  | 37°                           | 30′ | 03.90″ | 140°                          | 22′ | 42.04″ | 10月19日 | 0.27                        | 0.30 | ▲ 0.03 | 県道304号線沿い                 |
| 330 | 本宮市 | 岩根中前田  | 37°                           | 30′ | 05.76″ | 140°                          | 19′ | 33.60″ | 10月19日 | 0.33                        | 0.33 | 0.00   |                           |
| 331 | 本宮市 | 稲沢鹿島   | 37°                           | 29′ | 53.82″ | 140°                          | 29′ | 36.62″ | 10月22日 | 0.45                        | 0.46 | ▲ 0.01 | 稲沢ふれあい広場付近                |
| 332 | 本宮市 | 松沢池平   | 37°                           | 29′ | 11.38″ | 140°                          | 29′ | 02.59″ | 10月22日 | 0.49                        | 0.58 | ▲ 0.09 | 白沢公民館松沢分館付近               |
| 333 | 本宮市 | 白岩塩ノ崎  | 37°                           | 29′ | 19.86″ | 140°                          | 27′ | 39.64″ | 10月22日 | 0.33                        | 0.41 | ▲ 0.08 | 白岩八区生活改善センター付近            |
| 334 | 本宮市 | 糠沢呑田   | 37°                           | 29′ | 13.16″ | 140°                          | 26′ | 25.03″ | 10月22日 | 0.33                        | 0.36 | ▲ 0.03 | 圃場整備竣工記念碑付近               |
| 335 | 本宮市 | 糠沢山中   | 37°                           | 29′ | 21.13″ | 140°                          | 24′ | 59.48″ | 10月22日 | 0.77                        | 0.88 | ▲ 0.11 |                           |
| 336 | 本宮市 | 仁井田河原  | 37°                           | 29′ | 00.56″ | 140°                          | 23′ | 58.24″ | 10月19日 | 0.78                        | 0.88 | ▲ 0.10 | 県道355号線沿い 五百川橋付近          |
| 337 | 本宮市 | 荒井久保田  | 37°                           | 29′ | 18.84″ | 140°                          | 22′ | 46.70″ | 10月19日 | 0.56                        | 0.61 | ▲ 0.05 | 東北自動車道本宮IC付近              |
| 338 | 本宮市 | 岩根新林   | 37°                           | 29′ | 54.52″ | 140°                          | 20′ | 55.62″ | 10月19日 | 0.46                        | 0.48 | ▲ 0.02 |                           |
| 339 | 本宮市 | 荒井陳場   | 37°                           | 28′ | 38.58″ | 140°                          | 22′ | 43.33″ | 10月19日 | 0.57                        | 0.67 | ▲ 0.10 | 国道4号線沿い 日本橋付近             |
| 340 | 本宮市 | 岩根上土淵  | 37°                           | 28′ | 50.26″ | 140°                          | 21′ | 04.27″ | 10月19日 | 0.39                        | 0.46 | ▲ 0.07 | 県道8号線沿い                   |
| 341 | 本宮市 | 岩根輪ヶ淵  | 37°                           | 28′ | 49.45″ | 140°                          | 20′ | 18.56″ | 10月19日 | 0.29                        | 0.30 | ▲ 0.01 | 県道8号線沿い                   |
| 342 | 桑折町 | 北半田平沢田 | 37°                           | 52′ | 07.77″ | 140°                          | 32′ | 11.81″ | 10月4日  | 0.36                        | 0.37 | ▲ 0.01 | 国道4号線沿い 国重バス停付近           |
| 343 | 桑折町 | 南半田上川原 | 37°                           | 52′ | 00.92″ | 140°                          | 31′ | 00.96″ | 10月4日  | 0.40                        | 0.47 | ▲ 0.07 |                           |
| 344 | 桑折町 | 伊達崎宮ノ内 | 37°                           | 51′ | 05.27″ | 140°                          | 33′ | 01.09″ | 10月10日 | 0.33                        | 0.49 | ▲ 0.16 | 県道31号線沿い 桑折町消防団第3分団第1部付近  |
| 345 | 桑折町 | 上郡弁慶   | 37°                           | 50′ | 51.04″ | 140°                          | 31′ | 37.16″ | 10月10日 | 0.57                        | 0.65 | ▲ 0.08 | 桑折町民第2体育館付近               |
| 346 | 桑折町 | 東大隅    | 37°                           | 50′ | 59.17″ | 140°                          | 30′ | 58.86″ | 10月4日  | 0.26                        | 0.30 | ▲ 0.04 | 桑折町役場付近                   |
| 347 | 国見町 | 貝田熊ノ堂  | 37°                           | 54′ | 25.96″ | 140°                          | 34′ | 34.78″ | 10月3日  | 0.41                        | 0.50 | ▲ 0.09 |                           |
| 348 | 国見町 | 貝田町裏   | 37°                           | 54′ | 07.55″ | 140°                          | 34′ | 35.28″ | 10月3日  | 0.27                        | 0.39 | ▲ 0.12 | 貝田町裏交差点付近                 |
| 349 | 国見町 | 光明寺滝沢  | 37°                           | 53′ | 38.58″ | 140°                          | 34′ | 55.66″ | 10月3日  | 0.31                        | 0.36 | ▲ 0.05 | 県道321号線沿い 御瀧神社出入口付近       |
| 350 | 国見町 | 大木戸霞原  | 37°                           | 53′ | 22.80″ | 140°                          | 34′ | 13.75″ | 10月3日  | 0.25                        | 0.29 | ▲ 0.04 | 大木戸小学校付近                  |
| 351 | 国見町 | 石母田芹沢  | 37°                           | 53′ | 40.16″ | 140°                          | 33′ | 13.85″ | 10月3日  | 0.39                        | 0.47 | ▲ 0.08 |                           |
| 352 | 国見町 | 鳥取堰下   | 37°                           | 53′ | 40.78″ | 140°                          | 31′ | 16.86″ | 10月4日  | 0.44                        | 0.51 | ▲ 0.07 | 県道46号線沿い                  |
| 353 | 国見町 | 鳥取大門   | 37°                           | 53′ | 29.99″ | 140°                          | 31′ | 36.39″ | 10月4日  | 0.44                        | 0.53 | ▲ 0.09 |                           |
| 354 | 国見町 | 小坂西町裏  | 37°                           | 53′ | 21.39″ | 140°                          | 31′ | 26.12″ | 10月4日  | 0.33                        | 0.40 | ▲ 0.07 | 小坂太田川集会所付近                |
| 355 | 国見町 | 森山西上野  | 37°                           | 52′ | 59.20″ | 140°                          | 33′ | 24.99″ | 10月3日  | 0.38                        | 0.42 | ▲ 0.04 | 国道4号線沿い 国見町上野台運動公園石碑付近    |
| 356 | 国見町 | 塚野目外畑  | 37°                           | 52′ | 07.74″ | 140°                          | 32′ | 49.15″ | 10月4日  | 0.42                        | 0.48 | ▲ 0.06 | 県道31号線沿い 東北電力国見変電所付近      |
| 357 | 国見町 | 泉田川北   | 37°                           | 52′ | 56.97″ | 140°                          | 31′ | 11.76″ | 10月4日  | 0.39                        | 0.46 | ▲ 0.07 | 県道353号線沿い 泉田中集会所付近        |
| 358 | 国見町 | 徳江館    | 37°                           | 51′ | 57.93″ | 140°                          | 34′ | 06.00″ | 10月3日  | 0.18                        | 0.23 | ▲ 0.05 |                           |
| 359 | 川俣町 | 秋山岩田   | 37°                           | 42′ | 18.78″ | 140°                          | 33′ | 18.89″ | 10月16日 | 0.42                        | 0.47 | ▲ 0.05 | 県道51号線沿い 上東コミュニティ消防センター付近 |
| 360 | 川俣町 | 小島水ヶ作  | 37°                           | 41′ | 48.22″ | 140°                          | 37′ | 06.80″ | 10月18日 | 0.56                        | 0.71 | ▲ 0.15 |                           |

福島県環境放射線モニタリング・メッシュ調査(第5回)結果(確定値)

平成25年3月12日  
原子力災害現地対策本部(放射線班)  
福島県災害対策本部(原子力班)

| No. | 市町村 | 調査地点    | (参考)<br>世界測地系(60進法)<br>緯度(北緯) |     |        | (参考)<br>世界測地系(60進法)<br>経度(東経) |     |        | 調査月日   | 測定値(高さ:1m)<br>( $\mu$ Sv/h) |      |        | 備考                           |
|-----|-----|---------|-------------------------------|-----|--------|-------------------------------|-----|--------|--------|-----------------------------|------|--------|------------------------------|
|     |     |         | 第5回                           | 第4回 | 増減     |                               |     |        |        |                             |      |        |                              |
| 361 | 川俣町 | 飯坂深田    | 37°                           | 41′ | 05.56″ | 140°                          | 37′ | 06.96″ | 10月18日 | 0.36                        | 0.43 | ▲ 0.07 | 国道349号線沿い 岩廻りバス停付近           |
| 362 | 川俣町 | 小島町畑    | 37°                           | 41′ | 51.66″ | 140°                          | 36′ | 30.14″ | 10月18日 | 0.28                        | 0.32 | ▲ 0.04 | おじまふるさと交流館付近                 |
| 363 | 川俣町 | 小島小ヶ坂   | 37°                           | 41′ | 13.29″ | 140°                          | 35′ | 45.80″ | 10月16日 | 0.82                        | 0.87 | ▲ 0.05 | 川俣町消防団第6分団第3部第2班付近           |
| 364 | 川俣町 | 秋山山入切田  | 37°                           | 41′ | 55.29″ | 140°                          | 34′ | 33.37″ | 10月11日 | 0.45                        | 0.49 | ▲ 0.04 | 県道269号線沿い 伊達市との境界付近          |
| 365 | 川俣町 | 羽田山ノ坊   | 37°                           | 41′ | 05.23″ | 140°                          | 33′ | 40.19″ | 10月16日 | 0.28                        | 0.30 | ▲ 0.02 | 福田小学校付近                      |
| 366 | 川俣町 | 飯坂西銅屋   | 37°                           | 40′ | 58.91″ | 140°                          | 39′ | 28.32″ | 10月18日 | 0.51                        | 0.69 | ▲ 0.18 | 水境バス停付近                      |
| 367 | 川俣町 | 飯坂上切伏   | 37°                           | 40′ | 06.72″ | 140°                          | 38′ | 59.97″ | 10月18日 | 0.55                        | 0.87 | ▲ 0.32 | 峠の森自然公園出入口付近                 |
| 368 | 川俣町 | 飯坂前中居   | 37°                           | 40′ | 12.55″ | 140°                          | 37′ | 28.81″ | 10月18日 | 0.35                        | 0.40 | ▲ 0.05 | 県道12号線沿い                     |
| 369 | 川俣町 | 飯坂南古堂道内 | 37°                           | 40′ | 12.32″ | 140°                          | 37′ | 35.72″ | 10月18日 | 0.31                        | 0.38 | ▲ 0.07 | 県道12号線沿い 飯坂公民館出入口付近          |
| 370 | 川俣町 | 鶴沢下中島   | 37°                           | 40′ | 00.12″ | 140°                          | 35′ | 10.15″ | 10月17日 | 0.45                        | 0.50 | ▲ 0.05 | 福島警察署川俣分庁舎付近                 |
| 371 | 川俣町 | 小神曾利田   | 37°                           | 40′ | 40.80″ | 140°                          | 34′ | 47.97″ | 10月16日 | 0.30                        | 0.29 | 0.01   | 川俣町消防団第3分団第3部第1班付近           |
| 372 | 川俣町 | 上桜      | 37°                           | 39′ | 04.11″ | 140°                          | 36′ | 11.27″ | 10月17日 | 0.51                        | 0.55 | ▲ 0.04 | 国道349号線沿い                    |
| 373 | 川俣町 | 五百田     | 37°                           | 39′ | 54.26″ | 140°                          | 35′ | 53.59″ | 10月17日 | 0.27                        | 0.34 | ▲ 0.07 | 川俣町役場付近                      |
| 374 | 川俣町 | 西福沢高屋敷  | 37°                           | 39′ | 00.24″ | 140°                          | 34′ | 49.53″ | 10月16日 | 0.63                        | 0.68 | ▲ 0.05 | 県道117号線沿い                    |
| 375 | 川俣町 | 小綱木野馬畑  | 37°                           | 38′ | 26.07″ | 140°                          | 38′ | 26.85″ | 10月17日 | 0.30                        | 0.48 | ▲ 0.18 | 国道114号線沿い 向橋付近               |
| 376 | 川俣町 | 小綱木泡吹地  | 37°                           | 38′ | 35.97″ | 140°                          | 37′ | 48.26″ | 10月17日 | 0.47                        | 0.48 | ▲ 0.01 | 国道114号線沿い 泡吹地バス停付近           |
| 377 | 川俣町 | 小綱木若松   | 37°                           | 38′ | 05.19″ | 140°                          | 37′ | 54.11″ | 10月17日 | 0.58                        | 0.66 | ▲ 0.08 |                              |
| 378 | 川俣町 | 西福沢北ノ入  | 37°                           | 38′ | 14.10″ | 140°                          | 34′ | 15.51″ | 10月16日 | 0.32                        | 0.35 | ▲ 0.03 | 県道117号線沿い 川俣町消防団第4分団第2部第1班付近 |
| 379 | 川俣町 | 小綱木松ヶ森  | 37°                           | 37′ | 21.81″ | 140°                          | 38′ | 43.50″ | 10月17日 | 0.69                        | 0.77 | ▲ 0.08 | 国道114号線沿い 菅立目バス停付近           |
| 380 | 川俣町 | 小綱木長滝   | 37°                           | 37′ | 25.06″ | 140°                          | 37′ | 04.43″ | 10月18日 | 0.91                        | 1.1  | ▲ 0.19 |                              |
| 381 | 川俣町 | 大綱木壱貫田  | 37°                           | 37′ | 59.51″ | 140°                          | 35′ | 45.13″ | 10月17日 | 0.33                        | 0.36 | ▲ 0.03 | 国道349号線沿い 大綱木公民館付近           |
| 382 | 川俣町 | 大綱木不動坂山 | 37°                           | 37′ | 26.75″ | 140°                          | 35′ | 34.94″ | 10月17日 | 0.43                        | 0.51 | ▲ 0.08 | 国道349号線沿い 不動坂バス停付近           |
| 383 | 大玉村 | 玉井前ヶ岳   | 37°                           | 35′ | 14.88″ | 140°                          | 20′ | 04.22″ | 10月19日 | 0.43                        | 0.37 | 0.06   | 県道380号線沿い 二本松市との境界付近         |
| 384 | 大玉村 | 玉井長久保   | 37°                           | 34′ | 57.50″ | 140°                          | 19′ | 40.47″ | 10月19日 | 0.19                        | 0.19 | 0.00   | フォレストパークあだたら付近               |
| 385 | 大玉村 | 大山当地内   | 37°                           | 33′ | 36.76″ | 140°                          | 23′ | 02.15″ | 10月23日 | 0.36                        | 0.36 | 0.00   | 当地内橋付近                       |
| 386 | 大玉村 | 玉井大橋    | 37°                           | 33′ | 14.73″ | 140°                          | 21′ | 29.56″ | 10月19日 | 0.22                        | 0.37 | ▲ 0.15 | 県道30号線・県道304号線交差点付近          |
| 387 | 大玉村 | 玉井小高倉   | 37°                           | 33′ | 21.87″ | 140°                          | 19′ | 55.31″ | 10月19日 | 0.34                        | 0.34 | 0.00   |                              |
| 388 | 大玉村 | 大山高屋敷   | 37°                           | 32′ | 35.34″ | 140°                          | 24′ | 22.48″ | 10月19日 | 0.63                        | 0.63 | 0.00   | 羽山神社付近                       |
| 389 | 大玉村 | 大山六社山   | 37°                           | 32′ | 36.63″ | 140°                          | 22′ | 32.18″ | 10月19日 | 0.28                        | 0.34 | ▲ 0.06 | 県道30号線沿い 大玉村民運動場付近           |
| 390 | 大玉村 | 玉井西庵    | 37°                           | 32′ | 09.74″ | 140°                          | 21′ | 55.36″ | 10月19日 | 0.25                        | 0.23 | 0.02   | 農村環境改善センター付近                 |
| 391 | 大玉村 | 玉井小菅    | 37°                           | 32′ | 44.30″ | 140°                          | 20′ | 29.68″ | 10月19日 | 0.31                        | 0.29 | 0.02   | 正福寺付近                        |
| 392 | 大玉村 | 玉井北上台   | 37°                           | 32′ | 34.19″ | 140°                          | 19′ | 21.21″ | 10月19日 | 0.32                        | 0.34 | ▲ 0.02 | 県道146号線沿い                    |
| 393 | 大玉村 | 玉井三ツ森山  | 37°                           | 32′ | 45.43″ | 140°                          | 18′ | 31.87″ | 10月19日 | 0.36                        | 0.37 | ▲ 0.01 | 県道146号線沿い 清沼橋付近              |
| 394 | 大玉村 | 玉井町尻    | 37°                           | 31′ | 38.14″ | 140°                          | 22′ | 32.76″ | 10月19日 | 0.57                        | 0.53 | 0.04   | 県道146号線沿い                    |
| 395 | 大玉村 | 玉井石橋    | 37°                           | 31′ | 50.34″ | 140°                          | 21′ | 40.10″ | 10月19日 | 0.33                        | 0.43 | ▲ 0.10 | さくら公園付近                      |
| 396 | 大玉村 | 玉井蔦巢    | 37°                           | 31′ | 09.14″ | 140°                          | 19′ | 52.47″ | 10月19日 | 0.29                        | 0.33 | ▲ 0.04 |                              |



福島県環境放射線モニタリング・メッシュ調査(第5回)結果(確定値)

平成25年3月12日  
原子力災害現地対策本部(放射線班)  
福島県災害対策本部(原子力班)

| No. | 市町村 | 調査地点       | (参考)<br>世界測地系(60進法)<br>緯度(北緯) |     |        | (参考)<br>世界測地系(60進法)<br>経度(東経) |     |        | 調査月日   | 測定値(高さ:1m)<br>( $\mu$ Sv/h) |      |        | 備考                              |
|-----|-----|------------|-------------------------------|-----|--------|-------------------------------|-----|--------|--------|-----------------------------|------|--------|---------------------------------|
|     |     |            | 第5回                           | 第4回 | 増減     |                               |     |        |        |                             |      |        |                                 |
| 397 | 郡山市 | 熱海町石筵      | 37°                           | 35′ | 38.73″ | 140°                          | 14′ | 39.16″ | 10月10日 | 0.17                        | 0.17 | 0.00   | 県道24号線沿い 猪苗代町との境界付近             |
| 398 | 郡山市 | 熱海町石筵      | 37°                           | 34′ | 07.42″ | 140°                          | 15′ | 16.19″ | 10月10日 | 0.18                        | 0.19 | ▲ 0.01 | 県道24号線沿い                        |
| 399 | 郡山市 | 熱海町石筵      | 37°                           | 35′ | 13.55″ | 140°                          | 14′ | 38.70″ | 10月10日 | 0.18                        | 0.19 | ▲ 0.01 | 県道24号線沿い                        |
| 400 | 郡山市 | 熱海町石筵      | 37°                           | 32′ | 19.00″ | 140°                          | 16′ | 35.33″ | 10月10日 | 0.20                        | 0.17 | 0.03   |                                 |
| 401 | 郡山市 | 熱海町石筵腰切    | 37°                           | 32′ | 55.38″ | 140°                          | 15′ | 28.92″ | 10月10日 | 0.26                        | 0.26 | 0.00   | 県道24号線沿い 室波バス停付近                |
| 402 | 郡山市 | 熱海町石筵東大楯   | 37°                           | 32′ | 25.04″ | 140°                          | 15′ | 42.86″ | 10月10日 | 0.29                        | 0.31 | ▲ 0.02 | 県道24号線沿い 腰切バス停付近                |
| 403 | 大玉村 | 玉井守谷山      | 37°                           | 31′ | 52.07″ | 140°                          | 18′ | 01.17″ | 10月10日 | 0.27                        | 0.26 | 0.01   |                                 |
| 404 | 郡山市 | 熱海町高玉七瀬    | 37°                           | 31′ | 06.51″ | 140°                          | 18′ | 12.17″ | 10月10日 | 0.34                        | 0.38 | ▲ 0.04 |                                 |
| 405 | 郡山市 | 熱海町石筵天下    | 37°                           | 31′ | 11.49″ | 140°                          | 16′ | 09.49″ | 10月10日 | 0.28                        | 0.27 | 0.01   | 県道24号線沿い 坂口橋付近                  |
| 406 | 郡山市 | 熱海町石筵      | 37°                           | 31′ | 38.19″ | 140°                          | 10′ | 43.47″ | 10月11日 | 0.18                        | -    | -      | 前回調査時は通行止めにより測定不可だったため、前回調査結果無し |
| 407 | 郡山市 | 熱海町高玉一本楯   | 37°                           | 30′ | 14.53″ | 140°                          | 18′ | 10.92″ | 10月10日 | 0.24                        | 0.26 | ▲ 0.02 |                                 |
| 408 | 郡山市 | 熱海町高玉田代    | 37°                           | 29′ | 44.55″ | 140°                          | 17′ | 05.07″ | 10月10日 | 0.23                        | 0.23 | 0.00   |                                 |
| 409 | 郡山市 | 熱海町高玉北田仲   | 37°                           | 30′ | 20.61″ | 140°                          | 16′ | 30.51″ | 10月10日 | 0.27                        | 0.25 | 0.02   | 県道24号線沿い                        |
| 410 | 郡山市 | 熱海町中山葛釜    | 37°                           | 30′ | 04.19″ | 140°                          | 14′ | 38.57″ | 10月11日 | 0.22                        | 0.23 | ▲ 0.01 |                                 |
| 411 | 郡山市 | 熱海町安子島城ノ脇  | 37°                           | 30′ | 36.98″ | 140°                          | 12′ | 23.94″ | 10月11日 | 0.15                        | 0.15 | 0.00   | 中山橋付近                           |
| 412 | 郡山市 | 熱海町中山西桶下   | 37°                           | 30′ | 01.88″ | 140°                          | 12′ | 59.88″ | 10月11日 | 0.16                        | 0.15 | 0.01   |                                 |
| 413 | 郡山市 | 熱海町玉川鍛冶田   | 37°                           | 29′ | 09.61″ | 140°                          | 18′ | 48.84″ | 10月10日 | 0.40                        | 0.39 | 0.01   |                                 |
| 414 | 郡山市 | 熱海町高玉二渡    | 37°                           | 29′ | 41.58″ | 140°                          | 15′ | 05.48″ | 10月11日 | 0.18                        | 0.22 | ▲ 0.04 | 国道49号線沿い セブンイレブン付近              |
| 415 | 郡山市 | 熱海町中山城ノ脇   | 37°                           | 29′ | 36.44″ | 140°                          | 13′ | 26.97″ | 10月11日 | 0.15                        | 0.16 | ▲ 0.01 | 国道49号線沿い 中山宿バス停付近               |
| 416 | 郡山市 | 熱海町安子島竹ノ内  | 37°                           | 29′ | 33.33″ | 140°                          | 13′ | 18.97″ | 10月11日 | 0.15                        | 0.16 | ▲ 0.01 | 竹之内橋付近                          |
| 417 | 郡山市 | 西田町丹伊田宮作   | 37°                           | 28′ | 19.34″ | 140°                          | 28′ | 29.22″ | 10月4日  | 0.45                        | 0.50 | ▲ 0.05 | 県道116号線沿い 鹿島大神宮付近               |
| 418 | 郡山市 | 西田町土棚内出    | 37°                           | 28′ | 00.89″ | 140°                          | 26′ | 41.53″ | 10月4日  | 0.73                        | 0.70 | 0.03   | 内出バス停付近                         |
| 419 | 郡山市 | 西田町鬼生田五反田  | 37°                           | 28′ | 04.44″ | 140°                          | 25′ | 24.66″ | 10月4日  | 0.68                        | 0.59 | 0.09   | 県道73号線沿い 金沢橋付近                  |
| 420 | 郡山市 | 日和田町高倉館腰   | 37°                           | 28′ | 41.06″ | 140°                          | 24′ | 01.94″ | 10月4日  | 0.55                        | 0.62 | ▲ 0.07 | 高倉小学校付近                         |
| 421 | 郡山市 | 熱海町安子島出シ   | 37°                           | 28′ | 19.53″ | 140°                          | 18′ | 37.53″ | 10月10日 | 0.29                        | 0.33 | ▲ 0.04 | 安子ヶ島駅付近                         |
| 422 | 郡山市 | 熱海町玉川阿曾沢   | 37°                           | 29′ | 02.09″ | 140°                          | 17′ | 03.58″ | 10月10日 | 0.28                        | 0.28 | 0.00   | 国道49号線沿い 阿曾沢橋付近                 |
| 423 | 郡山市 | 熱海町安子島蓮田   | 37°                           | 28′ | 33.46″ | 140°                          | 17′ | 33.11″ | 10月10日 | 0.19                        | 0.20 | ▲ 0.01 | 熱海バイパス東交差点付近                    |
| 424 | 郡山市 | 熱海町熱海4丁目   | 37°                           | 28′ | 51.63″ | 140°                          | 16′ | 16.43″ | 10月10日 | 0.17                        | 0.16 | 0.01   | 警梯熱海駅付近                         |
| 425 | 郡山市 | 熱海町安子島真弓山  | 37°                           | 28′ | 44.81″ | 140°                          | 16′ | 05.72″ | 10月10日 | 0.19                        | 0.20 | ▲ 0.01 |                                 |
| 426 | 郡山市 | 熱海町安子島固後利山 | 37°                           | 28′ | 53.05″ | 140°                          | 12′ | 01.93″ | 10月11日 | 0.14                        | 0.14 | 0.00   | 国道49号線沿い 中山トンネル東側出入口付近          |
| 427 | 郡山市 | 西田町三丁目桜内   | 37°                           | 27′ | 19.18″ | 140°                          | 26′ | 26.60″ | 10月4日  | 0.41                        | 0.40 | 0.01   |                                 |
| 428 | 郡山市 | 日和田町山ノ井    | 37°                           | 27′ | 16.73″ | 140°                          | 23′ | 20.74″ | 10月4日  | 0.59                        | 0.60 | ▲ 0.01 | 県道355号線沿い 安積山公園付近               |
| 429 | 郡山市 | 喜久田町早稲原小段  | 37°                           | 27′ | 27.07″ | 140°                          | 21′ | 19.35″ | 10月9日  | 0.57                        | 0.53 | 0.04   |                                 |
| 430 | 郡山市 | 喜久田町前田沢西原  | 37°                           | 27′ | 57.84″ | 140°                          | 20′ | 25.01″ | 10月9日  | 0.59                        | 0.62 | ▲ 0.03 | 県道357号線沿い                       |
| 431 | 郡山市 | 喜久田町堀之内釜場西 | 37°                           | 27′ | 32.90″ | 140°                          | 20′ | 04.16″ | 10月9日  | 0.30                        | 0.31 | ▲ 0.01 | 県道296号線沿い                       |
| 432 | 郡山市 | 喜久田町堀之内千杯田 | 37°                           | 27′ | 02.34″ | 140°                          | 20′ | 13.62″ | 10月9日  | 0.36                        | 0.38 | ▲ 0.02 | 国道49号線沿い 地田下バス停付近               |

福島県環境放射線モニタリング・メッシュ調査(第5回)結果(確定値)

平成25年3月12日  
原子力災害現地対策本部(放射線班)  
福島県災害対策本部(原子力班)

| No. | 市町村   | 調査地点        | (参考)<br>世界測地系(60進法)<br>緯度(北緯) |     |        | (参考)<br>世界測地系(60進法)<br>経度(東経) |     |        | 調査月日   | 測定値(高さ:1m)<br>( $\mu$ Sv/h) |      |        | 備考                      |
|-----|-------|-------------|-------------------------------|-----|--------|-------------------------------|-----|--------|--------|-----------------------------|------|--------|-------------------------|
|     |       |             | 第5回                           | 第4回 | 増減     |                               |     |        |        |                             |      |        |                         |
| 433 | 郡山市   | 熱海町安子島四ツ谷   | 37°                           | 27′ | 21.01″ | 140°                          | 18′ | 45.84″ | 10月9日  | 0.47                        | 0.46 | 0.01   |                         |
| 434 | 郡山市   | 熱海町上伊豆島彌五郎内 | 37°                           | 27′ | 18.52″ | 140°                          | 18′ | 28.74″ | 10月9日  | 0.67                        | 0.63 | 0.04   | 県道29号線沿い 馬立入口バス停付近      |
| 435 | 郡山市   | 熱海町長橋元前田    | 37°                           | 27′ | 13.35″ | 140°                          | 17′ | 07.48″ | 10月9日  | 0.38                        | 0.41 | ▲ 0.03 | 県道29号線沿い                |
| 436 | 郡山市   | 湖南町浜路加賀浜    | 37°                           | 27′ | 36.17″ | 140°                          | 09′ | 14.98″ | 10月12日 | 0.08                        | 0.09 | ▲ 0.01 | 県道9号線沿い                 |
| 437 | 郡山市   | 西田町大田雪村     | 37°                           | 26′ | 53.36″ | 140°                          | 28′ | 10.16″ | 10月4日  | 0.22                        | 0.29 | ▲ 0.07 |                         |
| 438 | 郡山市   | 西田町大田宮田     | 37°                           | 26′ | 06.72″ | 140°                          | 27′ | 48.46″ | 10月4日  | 0.32                        | 0.35 | ▲ 0.03 | 宮田神社出入口付近               |
| 439 | 郡山市   | 西田町芹沢川前     | 37°                           | 26′ | 39.29″ | 140°                          | 25′ | 36.43″ | 10月5日  | 0.78                        | 0.83 | ▲ 0.05 |                         |
| 440 | 郡山市   | 日和田町東原      | 37°                           | 26′ | 42.63″ | 140°                          | 24′ | 02.30″ | 10月4日  | 0.57                        | 0.61 | ▲ 0.04 | 県道115号線沿い               |
| 441 | 郡山市   | 日和田町向山      | 37°                           | 26′ | 16.26″ | 140°                          | 23′ | 31.38″ | 10月4日  | 0.44                        | 0.52 | ▲ 0.08 | こどもの森公園入口バス停付近          |
| 442 | 郡山市   | 喜久田町瓜坪屋敷    | 37°                           | 26′ | 02.35″ | 140°                          | 19′ | 57.50″ | 10月9日  | 0.35                        | 0.41 | ▲ 0.06 | 県道55号線沿い 瓜坪入口バス停付近      |
| 443 | 郡山市   | 片平町上居       | 37°                           | 26′ | 22.87″ | 140°                          | 17′ | 54.02″ | 10月9日  | 0.34                        | 0.37 | ▲ 0.03 | 郡山市消防団片平第1分団第2班付近       |
| 444 | 郡山市   | 逢瀬町河内鳥井戸    | 37°                           | 26′ | 41.51″ | 140°                          | 16′ | 01.90″ | 10月9日  | 0.24                        | 0.27 | ▲ 0.03 | 県道29号線沿い 旧河内小学校夏出分校付近   |
| 445 | 郡山市   | 湖南町浜路       | 37°                           | 26′ | 19.46″ | 140°                          | 10′ | 58.99″ | 10月12日 | 0.15                        | 0.16 | ▲ 0.01 |                         |
| 446 | 郡山市   | 湖南町浜路稲宝     | 37°                           | 26′ | 15.35″ | 140°                          | 08′ | 57.03″ | 10月12日 | 0.11                        | 0.11 | 0.00   | 県道9号線沿い 湖向山五社稲荷神社出入口付近  |
| 447 | 会津若松市 | 湊町平湯経沢      | 37°                           | 26′ | 12.63″ | 140°                          | 02′ | 42.97″ | 10月10日 | 0.08                        | 0.08 | 0.00   | 会津若松市消防団第7分団付近          |
| 448 | 郡山市   | 西田町根木屋      | 37°                           | 25′ | 59.17″ | 140°                          | 26′ | 23.15″ | 10月5日  | 0.40                        | 0.49 | ▲ 0.09 | 日枝神社出入口付近               |
| 449 | 郡山市   | 舞木町平        | 37°                           | 25′ | 01.48″ | 140°                          | 26′ | 06.28″ | 10月5日  | 0.21                        | 0.21 | 0.00   | 舞木駅付近                   |
| 450 | 郡山市   | 富久山町北小泉儘田   | 37°                           | 25′ | 43.10″ | 140°                          | 25′ | 07.57″ | 10月5日  | 0.43                        | 0.50 | ▲ 0.07 | 県道73号線・国道288号線交差点付近     |
| 451 | 郡山市   | 舞木町福内       | 37°                           | 25′ | 02.62″ | 140°                          | 25′ | 58.82″ | 10月5日  | 0.42                        | 0.44 | ▲ 0.02 | 国道288号線沿い 岩江橋バス停付近      |
| 452 | 郡山市   | 富久山町福原前物打   | 37°                           | 25′ | 22.72″ | 140°                          | 23′ | 54.51″ | 10月4日  | 0.40                        | 0.43 | ▲ 0.03 | 小泉跨線橋付近                 |
| 453 | 郡山市   | 富久山町八山田土布池  | 37°                           | 25′ | 39.91″ | 140°                          | 22′ | 58.02″ | 10月4日  | 0.68                        | 0.78 | ▲ 0.10 | 国道4号線沿い 八山田バス停付近        |
| 454 | 郡山市   | 富田町池向       | 37°                           | 25′ | 28.42″ | 140°                          | 20′ | 46.39″ | 10月9日  | 0.42                        | 0.45 | ▲ 0.03 |                         |
| 455 | 郡山市   | 片平町福内       | 37°                           | 25′ | 31.21″ | 140°                          | 18′ | 15.69″ | 10月9日  | 0.36                        | 0.37 | ▲ 0.01 | 片平小学校付近                 |
| 456 | 郡山市   | 片平町鳥井戸      | 37°                           | 25′ | 37.25″ | 140°                          | 17′ | 47.99″ | 10月9日  | 0.44                        | 0.42 | 0.02   |                         |
| 457 | 郡山市   | 逢瀬町河内明堂     | 37°                           | 25′ | 51.29″ | 140°                          | 16′ | 00.25″ | 10月9日  | 0.57                        | 0.59 | ▲ 0.02 | 県道29号線沿い                |
| 458 | 郡山市   | 逢瀬町多田野大久保   | 37°                           | 25′ | 27.94″ | 140°                          | 13′ | 21.23″ | 10月12日 | 0.22                        | 0.24 | ▲ 0.02 | 安積疎水管理用発電所付近            |
| 459 | 郡山市   | 逢瀬町多田野北勿土原  | 37°                           | 25′ | 02.02″ | 140°                          | 13′ | 34.51″ | 10月12日 | 0.31                        | 0.34 | ▲ 0.03 | 塚野橋付近                   |
| 460 | 郡山市   | 逢瀬町多田野草倉沢   | 37°                           | 25′ | 58.43″ | 140°                          | 11′ | 56.35″ | 10月12日 | 0.14                        | 0.16 | ▲ 0.02 |                         |
| 461 | 郡山市   | 湖南町赤津小志田    | 37°                           | 25′ | 37.70″ | 140°                          | 04′ | 18.31″ | 10月10日 | 0.11                        | 0.09 | 0.02   | 県道376号線沿い               |
| 462 | 郡山市   | 湖南町赤津墓所後    | 37°                           | 25′ | 09.94″ | 140°                          | 04′ | 42.64″ | 10月10日 | 0.09                        | 0.11 | ▲ 0.02 | 県道376号線沿い 秋山浜キャンプ場付近    |
| 463 | 郡山市   | 白岩町山ノ内      | 37°                           | 23′ | 58.19″ | 140°                          | 26′ | 39.78″ | 10月5日  | 0.20                        | 0.20 | 0.00   |                         |
| 464 | 郡山市   | 富久山町久保田上野   | 37°                           | 24′ | 50.30″ | 140°                          | 23′ | 12.30″ | 10月4日  | 0.46                        | 0.55 | ▲ 0.09 | 三春街道入口交差点付近             |
| 465 | 郡山市   | 朝日1丁目       | 37°                           | 24′ | 03.30″ | 140°                          | 21′ | 30.91″ | 10月5日  | 0.84                        | 0.81 | 0.03   | 郡山市総合福祉センター付近           |
| 466 | 郡山市   | 富田町上亀田      | 37°                           | 24′ | 28.04″ | 140°                          | 20′ | 43.95″ | 10月5日  | 0.55                        | 0.60 | ▲ 0.05 | 県道142号線沿い 郡山ビックハートバス停付近 |
| 467 | 郡山市   | 片平町中林南      | 37°                           | 24′ | 55.86″ | 140°                          | 19′ | 46.61″ | 10月9日  | 0.41                        | 0.43 | ▲ 0.02 | 県道142号線沿い               |
| 468 | 郡山市   | 片平町中館岡      | 37°                           | 24′ | 55.95″ | 140°                          | 18′ | 52.09″ | 10月9日  | 0.44                        | 0.41 | 0.03   | 鍛冶屋橋付近                  |

福島県環境放射線モニタリング・メッシュ調査(第5回)結果(確定値)

平成25年3月12日  
原子力災害現地対策本部(放射線班)  
福島県災害対策本部(原子力班)

| No. | 市町村 | 調査地点       | (参考)<br>世界測地系(60進法)<br>緯度(北緯) |     |        | (参考)<br>世界測地系(60進法)<br>経度(東経) |     |        | 調査月日   | 測定値(高さ:1m)<br>( $\mu$ Sv/h) |      |        | 備考                          |
|-----|-----|------------|-------------------------------|-----|--------|-------------------------------|-----|--------|--------|-----------------------------|------|--------|-----------------------------|
|     |     |            | 第5回                           | 第4回 | 増減     |                               |     |        |        |                             |      |        |                             |
| 469 | 郡山市 | 逢瀬町新小屋     | 37°                           | 24′ | 54.76″ | 140°                          | 17′ | 33.70″ | 10月9日  | 0.33                        | 0.31 | 0.02   | 県道142号線沿い                   |
| 470 | 郡山市 | 逢瀬町河内西午房沢  | 37°                           | 24′ | 54.60″ | 140°                          | 16′ | 19.22″ | 10月15日 | 0.41                        | 0.39 | 0.02   | 県道29号線沿い 緑化センターバス<br>停付近    |
| 471 | 郡山市 | 逢瀬町多田野赤穂木林 | 37°                           | 24′ | 11.81″ | 140°                          | 15′ | 23.73″ | 10月15日 | 0.30                        | 0.28 | 0.02   |                             |
| 472 | 郡山市 | 逢瀬町多田野上古川林 | 37°                           | 24′ | 44.62″ | 140°                          | 14′ | 06.02″ | 10月12日 | 0.28                        | 0.30 | ▲ 0.02 | 多田野小学校堀口分校付近                |
| 473 | 郡山市 | 湖南町舟津      | 37°                           | 24′ | 04.08″ | 140°                          | 09′ | 01.65″ | 10月11日 | 0.12                        | 0.12 | 0.00   | 県道6号線沿い                     |
| 474 | 郡山市 | 湖南町舟津片貝堀   | 37°                           | 24′ | 39.41″ | 140°                          | 07′ | 40.40″ | 10月11日 | 0.10                        | 0.08 | 0.02   | 県道9号線沿い 舟津公園入口バス<br>停付近     |
| 475 | 郡山市 | 湖南町舟津中ノ沢   | 37°                           | 24′ | 46.82″ | 140°                          | 06′ | 38.79″ | 10月11日 | 0.09                        | 0.08 | 0.01   | 県道376号線・県道234号線交差点<br>付近    |
| 476 | 郡山市 | 湖南町福屋敷前    | 37°                           | 24′ | 01.58″ | 140°                          | 05′ | 59.25″ | 10月11日 | 0.09                        | 0.09 | 0.00   | 布引稲荷神社出入口付近                 |
| 477 | 郡山市 | 湖南町赤津中町    | 37°                           | 24′ | 17.33″ | 140°                          | 04′ | 06.14″ | 10月10日 | 0.09                        | 0.07 | 0.02   | 国道294号線沿い 赤津簡易郵便局<br>付近     |
| 478 | 郡山市 | 湖南町赤津      | 37°                           | 24′ | 42.29″ | 140°                          | 03′ | 14.63″ | 10月10日 | 0.09                        | 0.09 | 0.00   | 国道294号線沿い 黒森トンネル東<br>側出入口付近 |
| 479 | 郡山市 | 荒井町仲田      | 37°                           | 23′ | 08.45″ | 140°                          | 27′ | 10.95″ | 10月9日  | 0.30                        | 0.28 | 0.02   | 県道54号線沿い 三春町との境界<br>付近      |
| 480 | 郡山市 | 蒲倉町広表      | 37°                           | 23′ | 28.90″ | 140°                          | 25′ | 45.66″ | 10月5日  | 0.25                        | 0.27 | ▲ 0.02 | 県道297号線沿い セブンイレブン付<br>近     |
| 481 | 郡山市 | 駅前2丁目      | 37°                           | 23′ | 53.15″ | 140°                          | 23′ | 15.01″ | 10月4日  | 0.46                        | 0.49 | ▲ 0.03 | 郡山駅付近                       |
| 482 | 郡山市 | 芳賀3丁目      | 37°                           | 23′ | 20.25″ | 140°                          | 23′ | 47.43″ | 10月4日  | 0.41                        | 0.42 | ▲ 0.01 | 芳賀交番付近                      |
| 483 | 郡山市 | 台新2丁目      | 37°                           | 23′ | 28.70″ | 140°                          | 20′ | 29.09″ | 10月5日  | 0.53                        | 0.77 | ▲ 0.24 | 県道6号線沿い                     |
| 484 | 郡山市 | 大槻町下町      | 37°                           | 23′ | 19.12″ | 140°                          | 19′ | 09.19″ | 10月9日  | 0.23                        | 0.29 | ▲ 0.06 | 県道6号線沿い ファミリーマート付<br>近      |
| 485 | 郡山市 | 大槻町松井西林    | 37°                           | 23′ | 28.92″ | 140°                          | 17′ | 44.14″ | 10月16日 | 0.25                        | 0.27 | ▲ 0.02 | 県道6号線沿い                     |
| 486 | 郡山市 | 逢瀬町多田野寒風垣  | 37°                           | 23′ | 46.05″ | 140°                          | 16′ | 05.72″ | 10月15日 | 0.48                        | 0.41 | 0.07   | 県道29号線沿い 郡山市農業セン<br>ター付近    |
| 487 | 郡山市 | 逢瀬町多田野一ツ森  | 37°                           | 23′ | 51.37″ | 140°                          | 15′ | 07.11″ | 10月15日 | 0.41                        | 0.44 | ▲ 0.03 | 県道6号線沿い                     |
| 488 | 郡山市 | 逢瀬町多田野休石   | 37°                           | 23′ | 30.58″ | 140°                          | 13′ | 29.95″ | 10月12日 | 0.30                        | 0.32 | ▲ 0.02 | 県道6号線沿い 休石浄水場バス停<br>付近      |
| 489 | 郡山市 | 逢瀬町多田野源田   | 37°                           | 23′ | 00.72″ | 140°                          | 13′ | 25.60″ | 10月15日 | 0.37                        | 0.42 | ▲ 0.05 |                             |
| 490 | 郡山市 | 逢瀬町多田野東小森  | 37°                           | 23′ | 39.15″ | 140°                          | 12′ | 22.12″ | 10月12日 | 0.21                        | 0.19 | 0.02   | 県道6号線沿い                     |
| 491 | 郡山市 | 逢瀬町多田野東小森  | 37°                           | 23′ | 42.08″ | 140°                          | 11′ | 57.43″ | 10月15日 | 0.29                        | 0.34 | ▲ 0.05 | 県道6号線沿い 三森トンネル東側<br>出入口付近   |
| 492 | 郡山市 | 湖南町舟津銅屋    | 37°                           | 23′ | 43.04″ | 140°                          | 10′ | 33.45″ | 10月12日 | 0.17                        | 0.17 | 0.00   | 県道6号線沿い                     |
| 493 | 郡山市 | 逢瀬町多田野東小森  | 37°                           | 23′ | 36.10″ | 140°                          | 10′ | 59.02″ | 10月12日 | 0.18                        | 0.17 | 0.01   | 県道6号線沿い                     |
| 494 | 郡山市 | 湖南町中野飯ヶ森   | 37°                           | 23′ | 49.05″ | 140°                          | 08′ | 29.50″ | 10月11日 | 0.11                        | 0.13 | ▲ 0.02 | 県道6号線沿い                     |
| 495 | 郡山市 | 湖南町中野南町    | 37°                           | 23′ | 37.67″ | 140°                          | 07′ | 48.88″ | 10月11日 | 0.10                        | 0.09 | 0.01   | 県道6号線沿い 中野郵便局付近             |
| 496 | 郡山市 | 湖南町三代荒町    | 37°                           | 23′ | 02.10″ | 140°                          | 07′ | 26.76″ | 10月11日 | 0.09                        | 0.08 | 0.01   | 県道6号線沿い 仲井橋付近               |
| 497 | 郡山市 | 湖南町福良中町    | 37°                           | 23′ | 35.98″ | 140°                          | 05′ | 10.17″ | 10月11日 | 0.08                        | 0.08 | 0.00   | 国道294号線沿い 福良郵便局付近           |
| 498 | 郡山市 | 湖南町赤津諏訪道東  | 37°                           | 23′ | 51.74″ | 140°                          | 04′ | 16.27″ | 10月10日 | 0.09                        | 0.07 | 0.02   |                             |
| 499 | 郡山市 | 湖南町赤津      | 37°                           | 23′ | 54.60″ | 140°                          | 03′ | 28.93″ | 10月10日 | 0.10                        | 0.11 | ▲ 0.01 |                             |
| 500 | 郡山市 | 湖南町赤津新町原   | 37°                           | 23′ | 35.20″ | 140°                          | 04′ | 00.03″ | 10月10日 | 0.09                        | 0.09 | 0.00   |                             |
| 501 | 郡山市 | 湖南町赤津      | 37°                           | 23′ | 55.20″ | 140°                          | 02′ | 57.11″ | 10月10日 | 0.11                        | 0.11 | 0.00   | 会津若松市との境界付近                 |
| 502 | 郡山市 | 中田町黒木落合    | 37°                           | 22′ | 58.38″ | 140°                          | 30′ | 26.62″ | 10月5日  | 0.16                        | 0.17 | ▲ 0.01 | 県道40号線沿い                    |
| 503 | 郡山市 | 中田町牛糞本郷北内北 | 37°                           | 22′ | 42.21″ | 140°                          | 29′ | 37.91″ | 10月5日  | 0.19                        | 0.24 | ▲ 0.05 | 県道144号線沿い                   |
| 504 | 郡山市 | 中田町上石逆木    | 37°                           | 22′ | 23.56″ | 140°                          | 28′ | 03.20″ | 10月5日  | 0.19                        | 0.21 | ▲ 0.02 |                             |

福島県環境放射線モニタリング・メッシュ調査(第5回)結果(確定値)

平成25年3月12日  
原子力災害現地対策本部(放射線班)  
福島県災害対策本部(原子力班)

| No. | 市町村 | 調査地点       | (参考)<br>世界測地系(60進法)<br>緯度(北緯) |     |        | (参考)<br>世界測地系(60進法)<br>経度(東経) |     |        | 調査月日   | 測定値(高さ:1m)<br>( $\mu$ Sv/h) |      |        | 備考                          |
|-----|-----|------------|-------------------------------|-----|--------|-------------------------------|-----|--------|--------|-----------------------------|------|--------|-----------------------------|
|     |     |            | 第5回                           | 第4回 | 増減     |                               |     |        |        |                             |      |        |                             |
| 505 | 郡山市 | 中田町高倉力ギ田   | 37°                           | 22′ | 38.70″ | 140°                          | 26′ | 50.49″ | 10月9日  | 0.21                        | 0.22 | ▲ 0.01 | 県道54号線沿い                    |
| 506 | 郡山市 | 中田町赤沼杉並    | 37°                           | 22′ | 32.09″ | 140°                          | 25′ | 12.27″ | 10月9日  | 0.15                        | 0.14 | 0.01   | 県道65号線沿い あぶくま養護学校<br>付近     |
| 507 | 郡山市 | 田村町下行合上河原  | 37°                           | 22′ | 53.36″ | 140°                          | 24′ | 24.38″ | 10月9日  | 0.27                        | 0.22 | 0.05   | 県道65号線沿い 大平入口バス停<br>付近      |
| 508 | 郡山市 | 城清水        | 37°                           | 22′ | 36.01″ | 140°                          | 22′ | 27.12″ | 10月5日  | 0.51                        | 0.56 | ▲ 0.05 | 国道4号線沿い 郡山警察署前交差<br>点付近     |
| 509 | 郡山市 | 安積町荒井安倍    | 37°                           | 22′ | 22.39″ | 140°                          | 21′ | 22.60″ | 10月5日  | 0.45                        | 0.49 | ▲ 0.04 | 北井1号公園付近                    |
| 510 | 郡山市 | 御前南2丁目     | 37°                           | 22′ | 51.00″ | 140°                          | 20′ | 00.33″ | 10月9日  | 0.40                        | 0.48 | ▲ 0.08 | 郡山第七中学校付近                   |
| 511 | 郡山市 | 安積町成田下渋谷   | 37°                           | 22′ | 01.66″ | 140°                          | 20′ | 25.42″ | 10月9日  | 0.69                        | 0.80 | ▲ 0.11 | 県道143号線沿い                   |
| 512 | 郡山市 | 大槻町美女池上    | 37°                           | 22′ | 34.28″ | 140°                          | 19′ | 01.65″ | 10月9日  | 0.39                        | 0.46 | ▲ 0.07 | 郡山運転免許センター付近                |
| 513 | 郡山市 | 三穂田町大谷東中ノ内 | 37°                           | 22′ | 27.40″ | 140°                          | 17′ | 24.33″ | 10月16日 | 0.35                        | 0.37 | ▲ 0.02 | 県道295号線沿い 大谷集会所付近           |
| 514 | 郡山市 | 三穂田町山口宮    | 37°                           | 22′ | 26.10″ | 140°                          | 16′ | 12.21″ | 10月16日 | 0.39                        | 0.42 | ▲ 0.03 | 県道295号線沿い 県営園場整備事<br>業記念碑付近 |
| 515 | 郡山市 | 三穂田町山口芦ノ口  | 37°                           | 22′ | 34.12″ | 140°                          | 15′ | 43.64″ | 10月16日 | 0.40                        | 0.41 | ▲ 0.01 | 県道29号線沿い                    |
| 516 | 郡山市 | 湖南町中野      | 37°                           | 22′ | 12.10″ | 140°                          | 10′ | 06.07″ | 10月12日 | 0.26                        | 0.24 | 0.02   | 県道67号線沿い                    |
| 517 | 郡山市 | 湖南町中野中屋敷   | 37°                           | 22′ | 57.19″ | 140°                          | 08′ | 18.05″ | 10月12日 | 0.09                        | 0.09 | 0.00   |                             |
| 518 | 郡山市 | 湖南町中野小沢    | 37°                           | 22′ | 14.61″ | 140°                          | 08′ | 22.21″ | 10月12日 | 0.10                        | 0.09 | 0.01   | 山ノ神橋付近                      |
| 519 | 郡山市 | 湖南町三代京塚    | 37°                           | 22′ | 58.08″ | 140°                          | 06′ | 50.58″ | 10月11日 | 0.09                        | 0.09 | 0.00   | 国道294号線沿い 湖南中学校付近           |
| 520 | 郡山市 | 湖南町福良伊羅沢   | 37°                           | 22′ | 48.03″ | 140°                          | 05′ | 09.49″ | 10月11日 | 0.10                        | 0.08 | 0.02   | 県道235号線沿い 飲水橋付近             |
| 521 | 郡山市 | 湖南町福良久保下   | 37°                           | 22′ | 33.04″ | 140°                          | 05′ | 03.50″ | 10月11日 | 0.10                        | 0.09 | 0.01   | 県道235号線沿い 大山祇神社付近           |
| 522 | 郡山市 | 湖南町赤津辰巴ヶ沢  | 37°                           | 22′ | 56.15″ | 140°                          | 04′ | 01.07″ | 10月10日 | 0.10                        | 0.10 | 0.00   |                             |
| 523 | 郡山市 | 湖南町赤津池上    | 37°                           | 22′ | 36.69″ | 140°                          | 04′ | 02.15″ | 10月10日 | 0.07                        | 0.08 | ▲ 0.01 |                             |
| 524 | 郡山市 | 中田町柳橋中倉    | 37°                           | 21′ | 28.38″ | 140°                          | 32′ | 18.81″ | 10月5日  | 0.15                        | 0.14 | 0.01   |                             |
| 525 | 郡山市 | 中田町柳橋中倉    | 37°                           | 21′ | 15.90″ | 140°                          | 32′ | 53.69″ | 10月5日  | 0.14                        | 0.14 | 0.00   | 県道65号線沿い 小野町との境界<br>付近      |
| 526 | 郡山市 | 中田町柳橋廣平    | 37°                           | 21′ | 43.62″ | 140°                          | 31′ | 07.41″ | 10月5日  | 0.16                        | 0.19 | ▲ 0.03 | 県道40号線沿い                    |
| 527 | 郡山市 | 中田町下枝大平    | 37°                           | 21′ | 25.51″ | 140°                          | 29′ | 20.67″ | 10月5日  | 0.14                        | 0.14 | 0.00   | 県道65号線沿い 中田ふれあいセン<br>ター付近   |
| 528 | 郡山市 | 中田町下枝沢目木   | 37°                           | 21′ | 12.37″ | 140°                          | 28′ | 34.70″ | 10月5日  | 0.16                        | 0.18 | ▲ 0.02 | 中田スポーツ広場出入口付近               |
| 529 | 郡山市 | 中田町高倉槻ノ口   | 37°                           | 21′ | 52.54″ | 140°                          | 26′ | 58.03″ | 10月5日  | 0.15                        | 0.15 | 0.00   | 県道65号線沿い                    |
| 530 | 郡山市 | 田村町手代木外内   | 37°                           | 21′ | 35.76″ | 140°                          | 25′ | 07.31″ | 10月9日  | 0.24                        | 0.26 | ▲ 0.02 | 県道54号線沿い 田村森神社付近            |
| 531 | 郡山市 | 田村町金屋冬室    | 37°                           | 21′ | 51.46″ | 140°                          | 23′ | 41.29″ | 10月5日  | 0.20                        | 0.21 | ▲ 0.01 | 金屋上川原交差点付近                  |
| 532 | 郡山市 | 笹川3丁目      | 37°                           | 21′ | 25.09″ | 140°                          | 22′ | 09.16″ | 10月5日  | 0.21                        | 0.25 | ▲ 0.04 | 安積永盛駅付近                     |
| 533 | 郡山市 | 安積町長久保2丁目  | 37°                           | 21′ | 39.25″ | 140°                          | 21′ | 19.55″ | 10月9日  | 0.44                        | 0.52 | ▲ 0.08 |                             |
| 534 | 郡山市 | 三穂田町川田1丁目  | 37°                           | 21′ | 44.71″ | 140°                          | 18′ | 45.54″ | 10月9日  | 0.53                        | 0.57 | ▲ 0.04 | 県道47号線沿い                    |
| 535 | 郡山市 | 三穂田町八幡北高玉  | 37°                           | 21′ | 47.59″ | 140°                          | 17′ | 35.28″ | 10月16日 | 0.44                        | 0.62 | ▲ 0.18 | 県道47号線沿い                    |
| 536 | 郡山市 | 三穂田町山口空谷地  | 37°                           | 21′ | 37.54″ | 140°                          | 16′ | 23.18″ | 10月16日 | 0.47                        | 0.52 | ▲ 0.05 |                             |
| 537 | 郡山市 | 湖南町中野井戸神   | 37°                           | 21′ | 38.53″ | 140°                          | 08′ | 50.93″ | 10月12日 | 0.12                        | 0.12 | 0.00   | 下三釜橋付近                      |
| 538 | 郡山市 | 湖南町三代中ノ入   | 37°                           | 21′ | 45.76″ | 140°                          | 07′ | 04.45″ | 10月11日 | 0.11                        | 0.11 | 0.00   |                             |
| 539 | 郡山市 | 湖南町三代      | 37°                           | 21′ | 11.99″ | 140°                          | 06′ | 39.67″ | 10月11日 | 0.14                        | 0.14 | 0.00   | 国道294号線沿い                   |
| 540 | 郡山市 | 湖南町馬入新田家ノ前 | 37°                           | 21′ | 39.66″ | 140°                          | 05′ | 04.03″ | 10月11日 | 0.10                        | 0.09 | 0.01   | 県道235号線沿い                   |



福島県環境放射線モニタリング・メッシュ調査(第5回)結果(確定値)

平成25年3月12日  
原子力災害現地対策本部(放射線班)  
福島県災害対策本部(原子力班)

| No. | 市町村  | 調査地点       | (参考)<br>世界測地系(60進法)<br>緯度(北緯) |     |        | (参考)<br>世界測地系(60進法)<br>経度(東経) |     |        | 調査月日   | 測定値(高さ:1m)<br>( $\mu$ Sv/h) |      |        | 備考                        |
|-----|------|------------|-------------------------------|-----|--------|-------------------------------|-----|--------|--------|-----------------------------|------|--------|---------------------------|
|     |      |            | 第5回                           | 第4回 | 増減     |                               |     |        |        |                             |      |        |                           |
| 541 | 郡山市  | 湖南町赤津      | 37°                           | 21′ | 01.61″ | 140°                          | 03′ | 20.93″ | 10月10日 | 0.11                        | 0.09 | 0.02   |                           |
| 542 | 郡山市  | 中田町中津川宇津熊  | 37°                           | 20′ | 53.58″ | 140°                          | 32′ | 00.13″ | 10月5日  | 0.16                        | 0.15 | 0.01   |                           |
| 543 | 郡山市  | 中田町中津川関ノ上  | 37°                           | 20′ | 52.22″ | 140°                          | 30′ | 34.47″ | 10月5日  | 0.15                        | 0.17 | ▲ 0.02 | 県道40号線沿い                  |
| 544 | 郡山市  | 田村町川曲壁谷沢   | 37°                           | 20′ | 19.11″ | 140°                          | 29′ | 31.13″ | 10月5日  | 0.15                        | 0.15 | 0.00   |                           |
| 545 | 郡山市  | 中田町下枝六合内   | 37°                           | 20′ | 36.28″ | 140°                          | 28′ | 16.09″ | 10月5日  | 0.16                        | 0.15 | 0.01   | 県道144号線沿い                 |
| 546 | 郡山市  | 田村町小川ヤシウリ  | 37°                           | 20′ | 48.97″ | 140°                          | 26′ | 21.57″ | 10月9日  | 0.18                        | 0.21 | ▲ 0.03 | 東山霊園付近                    |
| 547 | 郡山市  | 田村町金沢大久保   | 37°                           | 20′ | 27.12″ | 140°                          | 26′ | 04.27″ | 10月9日  | 0.15                        | 0.15 | 0.00   | 第二金沢橋付近                   |
| 548 | 郡山市  | 田村町山中前田    | 37°                           | 20′ | 12.13″ | 140°                          | 24′ | 26.74″ | 10月4日  | 0.20                        | 0.26 | ▲ 0.06 | 県道54号線沿い 眼鏡橋付近            |
| 549 | 郡山市  | 安積町笹川南向    | 37°                           | 20′ | 41.04″ | 140°                          | 21′ | 26.89″ | 10月9日  | 0.46                        | 0.52 | ▲ 0.06 | 国道4号線沿い                   |
| 550 | 郡山市  | 安積町牛庭4丁目   | 37°                           | 20′ | 37.46″ | 140°                          | 19′ | 48.82″ | 10月9日  | 0.45                        | 0.51 | ▲ 0.06 | 安積公民館牛庭分館付近               |
| 551 | 郡山市  | 三穂田町野田     | 37°                           | 20′ | 40.11″ | 140°                          | 17′ | 59.65″ | 10月16日 | 0.92                        | 0.93 | ▲ 0.01 | 県道294号線沿い 鶴巻橋付近           |
| 552 | 郡山市  | 三穂田町富岡築館   | 37°                           | 20′ | 55.82″ | 140°                          | 15′ | 48.02″ | 10月16日 | 0.36                        | 0.38 | ▲ 0.02 | 亀賀森神社出入口付近                |
| 553 | 郡山市  | 三穂田町下守屋此旗前 | 37°                           | 20′ | 41.10″ | 140°                          | 14′ | 19.74″ | 10月16日 | 0.64                        | 0.56 | 0.08   |                           |
| 554 | 郡山市  | 三穂田町下守屋    | 37°                           | 20′ | 12.34″ | 140°                          | 14′ | 32.88″ | 10月16日 | 0.40                        | 0.41 | ▲ 0.01 | 柳内橋付近                     |
| 555 | 郡山市  | 湖南町三代      | 37°                           | 20′ | 34.86″ | 140°                          | 07′ | 17.14″ | 10月11日 | 0.18                        | 0.20 | ▲ 0.02 | 国道294号線沿い                 |
| 556 | 郡山市  | 湖南町赤津西岐    | 37°                           | 20′ | 32.68″ | 140°                          | 03′ | 29.13″ | 10月10日 | 0.11                        | 0.11 | 0.00   | 赤津のカツラ付近                  |
| 557 | 郡山市  | 湖南町赤津      | 37°                           | 20′ | 14.81″ | 140°                          | 03′ | 30.41″ | 10月10日 | 0.10                        | 0.10 | 0.00   |                           |
| 558 | 郡山市  | 湖南町赤津      | 37°                           | 20′ | 12.92″ | 140°                          | 02′ | 11.30″ | 10月10日 | 0.08                        | 0.08 | 0.00   |                           |
| 559 | 郡山市  | 中田町中津川野橋   | 37°                           | 19′ | 56.20″ | 140°                          | 31′ | 49.50″ | 10月5日  | 0.15                        | 0.18 | ▲ 0.03 |                           |
| 560 | 郡山市  | 田村町糠塚下滝    | 37°                           | 19′ | 18.52″ | 140°                          | 30′ | 46.29″ | 10月5日  | 0.17                        | 0.18 | ▲ 0.01 | ザクの唐崖三十三観音出入口付近           |
| 561 | 郡山市  | 田村町栃山神種穂   | 37°                           | 19′ | 36.73″ | 140°                          | 29′ | 34.82″ | 10月5日  | 0.17                        | 0.20 | ▲ 0.03 |                           |
| 562 | 郡山市  | 田村町上道渡太夫内  | 37°                           | 19′ | 33.57″ | 140°                          | 27′ | 42.54″ | 10月4日  | 0.20                        | 0.17 | 0.03   | 上曲測橋付近                    |
| 563 | 郡山市  | 田村町細田三舁蒔   | 37°                           | 19′ | 23.79″ | 140°                          | 26′ | 24.20″ | 10月4日  | 0.24                        | 0.14 | 0.10   | 新細田橋付近                    |
| 564 | 郡山市  | 田村町岩作四十坦   | 37°                           | 19′ | 13.78″ | 140°                          | 25′ | 20.56″ | 10月4日  | 0.25                        | 0.22 | 0.03   | 国道49号線沿い                  |
| 565 | 郡山市  | 田村町岩作西川原   | 37°                           | 19′ | 50.94″ | 140°                          | 24′ | 25.94″ | 10月4日  | 0.22                        | 0.21 | 0.01   | 磐城守山駅付近                   |
| 566 | 郡山市  | 田村町権現壇     | 37°                           | 19′ | 02.36″ | 140°                          | 24′ | 08.98″ | 10月4日  | 0.25                        | 0.22 | 0.03   | 県道54号線沿い 須賀川市との境界付近       |
| 567 | 須賀川市 | 仁井田鴻ノ目     | 37°                           | 19′ | 42.72″ | 140°                          | 19′ | 43.73″ | 10月9日  | 0.46                        | 0.51 | ▲ 0.05 | 仁井田駐在所付近                  |
| 568 | 郡山市  | 田村町田母神姉屋   | 37°                           | 18′ | 17.91″ | 140°                          | 32′ | 36.91″ | 10月4日  | 0.19                        | 0.20 | ▲ 0.01 | 県道13号線沿い                  |
| 569 | 郡山市  | 田村町糠塚池尻    | 37°                           | 18′ | 04.74″ | 140°                          | 30′ | 34.42″ | 10月4日  | 0.13                        | 0.14 | ▲ 0.01 | 国道49号線沿い 糠塚駅前バス停付近        |
| 570 | 郡山市  | 田村町栃本市穀    | 37°                           | 18′ | 39.91″ | 140°                          | 29′ | 02.48″ | 10月4日  | 0.12                        | 0.12 | 0.00   | 県道40号線沿い 二瀬地域公民館付近        |
| 571 | 郡山市  | 田村町栃山神龍ヶ馬場 | 37°                           | 18′ | 41.49″ | 140°                          | 28′ | 34.54″ | 10月4日  | 0.16                        | 0.14 | 0.02   | 国道49号線沿い 竜ヶ淵バス停付近         |
| 572 | 郡山市  | 田村町谷田川北表   | 37°                           | 18′ | 41.86″ | 140°                          | 27′ | 13.22″ | 10月4日  | 0.17                        | 0.17 | 0.00   | 国道49号線沿い ローソン付近           |
| 573 | 郡山市  | 田村町谷田川荒小路  | 37°                           | 18′ | 50.17″ | 140°                          | 25′ | 52.29″ | 10月4日  | 0.16                        | 0.22 | ▲ 0.06 | 県道293号線沿い 谷田川駅付近          |
| 574 | 郡山市  | 田村町田母神段ノ下  | 37°                           | 17′ | 22.87″ | 140°                          | 32′ | 11.27″ | 10月4日  | 0.25                        | 0.25 | 0.00   | 国道49号線沿い                  |
| 575 | 郡山市  | 田村町糠塚牛骨    | 37°                           | 17′ | 39.10″ | 140°                          | 31′ | 18.82″ | 10月4日  | 0.13                        | 0.16 | ▲ 0.03 | 国道49号線沿い 牛骨バス停付近<br>バス停移動 |
| 576 | 郡山市  | 田村町栃本河ウツ   | 37°                           | 17′ | 54.84″ | 140°                          | 29′ | 48.38″ | 10月4日  | 0.11                        | 0.13 | ▲ 0.02 | 県道40号線沿い                  |

福島県環境放射線モニタリング・メッシュ調査(第5回)結果(確定値)

平成25年3月12日  
原子力災害現地対策本部(放射線班)  
福島県災害対策本部(原子力班)

| No. | 市町村  | 調査地点     | (参考)<br>世界測地系(60進法)<br>緯度(北緯) |     |        | (参考)<br>世界測地系(60進法)<br>経度(東経) |     |        | 調査月日   | 測定値(高さ:1m)<br>( $\mu$ Sv/h) |      |        | 備考                       |
|-----|------|----------|-------------------------------|-----|--------|-------------------------------|-----|--------|--------|-----------------------------|------|--------|--------------------------|
|     |      |          | 第5回                           | 第4回 | 増減     |                               |     |        |        |                             |      |        |                          |
| 577 | 郡山市  | 田村町栃本六地藏 | 37°                           | 17′ | 53.65″ | 140°                          | 29′ | 31.13″ | 10月4日  | 0.14                        | 0.14 | 0.00   | 栃本大橋付近                   |
| 578 | 郡山市  | 田村町糠塚牛骨  | 37°                           | 16′ | 40.28″ | 140°                          | 32′ | 37.77″ | 10月4日  | 0.17                        | 0.20 | ▲ 0.03 | 貯水池付近                    |
| 579 | 須賀川市 | 守屋高清水    | 37°                           | 21′ | 02.00″ | 140°                          | 11′ | 17.74″ | 10月19日 | 0.24                        | 0.31 | ▲ 0.07 | 県道67号線沿い                 |
| 580 | 須賀川市 | 守屋高清水    | 37°                           | 21′ | 36.00″ | 140°                          | 10′ | 47.84″ | 10月19日 | 0.31                        | 0.35 | ▲ 0.04 | 県道67号線沿い 郡山市との境界付近       |
| 581 | 郡山市  | 安積町笹川境橋  | 37°                           | 20′ | 33.12″ | 140°                          | 22′ | 17.59″ | 10月16日 | 0.24                        | 0.21 | 0.03   | 県道355号線沿い 須賀川市との境界付近     |
| 582 | 須賀川市 | 滑川十貫内    | 37°                           | 20′ | 33.12″ | 140°                          | 22′ | 17.49″ | 10月16日 | 0.27                        | 0.27 | 0.00   | 県道355号線沿い 水郡奥州街道踏切付近     |
| 583 | 須賀川市 | 仁井田大谷地   | 37°                           | 20′ | 22.62″ | 140°                          | 21′ | 13.10″ | 10月9日  | 0.40                        | 0.48 | ▲ 0.08 | 県道109号線沿い 郡山市との境界付近      |
| 584 | 須賀川市 | 仁井田長者井戸  | 37°                           | 20′ | 27.71″ | 140°                          | 19′ | 46.40″ | 10月25日 | 0.59                        | 0.64 | ▲ 0.05 | 県道143号線沿い 郡山市との境界付近      |
| 585 | 郡山市  | 三穂田町野田南原 | 37°                           | 20′ | 29.31″ | 140°                          | 18′ | 26.91″ | 10月19日 | 0.52                        | 0.62 | ▲ 0.10 | 県道294号線沿い 須賀川市との境界付近     |
| 586 | 須賀川市 | 仁井田上ノ池   | 37°                           | 20′ | 20.61″ | 140°                          | 18′ | 37.01″ | 10月19日 | 0.57                        | 0.72 | ▲ 0.15 | 県道294号線沿い セツ池付近          |
| 587 | 須賀川市 | 守屋北仲田    | 37°                           | 20′ | 05.41″ | 140°                          | 14′ | 18.03″ | 10月4日  | 0.56                        | 0.55 | 0.01   | 県道29号線沿い 郡山市との境界付近       |
| 588 | 須賀川市 | 梅田西畑     | 37°                           | 19′ | 20.41″ | 140°                          | 14′ | 23.43″ | 10月4日  | 0.49                        | 0.52 | ▲ 0.03 | 県道67号線沿い                 |
| 589 | 須賀川市 | 梅田八幡岳    | 37°                           | 20′ | 12.31″ | 140°                          | 11′ | 44.54″ | 10月19日 | 0.46                        | 0.59 | ▲ 0.13 | 県道67号線沿い                 |
| 590 | 須賀川市 | 勢至堂風出森   | 37°                           | 19′ | 31.76″ | 140°                          | 07′ | 35.77″ | 10月11日 | 0.24                        | 0.27 | ▲ 0.03 | 国道294号線沿い 勢至堂トンネル南側出入口付近 |
| 591 | 須賀川市 | 滑川東町     | 37°                           | 19′ | 28.32″ | 140°                          | 22′ | 29.39″ | 10月16日 | 0.20                        | 0.20 | 0.00   | 県道355号線沿い                |
| 592 | 須賀川市 | 森宿茶畑     | 37°                           | 19′ | 06.92″ | 140°                          | 22′ | 42.79″ | 10月16日 | 0.29                        | 0.30 | ▲ 0.01 | 県道355号線沿い                |
| 593 | 須賀川市 | 滑川西谷地    | 37°                           | 19′ | 36.92″ | 140°                          | 21′ | 45.00″ | 10月24日 | 0.40                        | 0.48 | ▲ 0.08 | 国道4号線沿い 関下バス停付近          |
| 594 | 須賀川市 | 館ヶ岡町尻    | 37°                           | 19′ | 57.02″ | 140°                          | 19′ | 34.30″ | 10月25日 | 0.27                        | 0.26 | 0.01   | 県道109号線・県道143号線交差点付近     |
| 595 | 須賀川市 | 仁井田猿池    | 37°                           | 19′ | 50.92″ | 140°                          | 19′ | 54.60″ | 10月9日  | 0.54                        | 0.60 | ▲ 0.06 | 県道109号線沿い                |
| 596 | 須賀川市 | 仁井田八幡前   | 37°                           | 19′ | 35.02″ | 140°                          | 19′ | 09.31″ | 10月19日 | 0.46                        | 0.54 | ▲ 0.08 | 仁井田神社付近                  |
| 597 | 須賀川市 | 仁井田生林久保  | 37°                           | 19′ | 22.32″ | 140°                          | 19′ | 41.81″ | 10月19日 | 0.56                        | 0.60 | ▲ 0.04 | 県道294号線沿い                |
| 598 | 須賀川市 | 館ヶ岡本郷    | 37°                           | 19′ | 48.72″ | 140°                          | 17′ | 41.41″ | 10月9日  | 0.52                        | 0.65 | ▲ 0.13 | 来迎寺付近                    |
| 599 | 須賀川市 | 館ヶ岡金屋内   | 37°                           | 19′ | 43.95″ | 140°                          | 17′ | 25.44″ | 10月9日  | 0.83                        | 0.92 | ▲ 0.09 | 県道109号線沿い                |
| 600 | 須賀川市 | 今泉町内     | 37°                           | 19′ | 43.11″ | 140°                          | 16′ | 29.52″ | 10月9日  | 0.42                        | 0.47 | ▲ 0.05 | 県道109号線沿い 永祿寺付近          |
| 601 | 須賀川市 | 今泉町内     | 37°                           | 19′ | 40.21″ | 140°                          | 16′ | 08.02″ | 10月9日  | 0.30                        | 0.33 | ▲ 0.03 | 県道109号線沿い 上今泉バス停付近       |
| 602 | 須賀川市 | 柱田中地     | 37°                           | 19′ | 06.42″ | 140°                          | 16′ | 42.82″ | 10月19日 | 0.47                        | 0.54 | ▲ 0.07 | 県道67号線沿い                 |
| 603 | 須賀川市 | 柱田柿ノ木田   | 37°                           | 19′ | 14.22″ | 140°                          | 15′ | 18.23″ | 10月19日 | 0.32                        | 0.33 | ▲ 0.01 | 県道67号線沿い 上柱田バス停付近        |
| 604 | 須賀川市 | 守屋仲ツ沢    | 37°                           | 19′ | 45.01″ | 140°                          | 14′ | 49.33″ | 10月9日  | 0.42                        | 0.43 | ▲ 0.01 | 県道109号線沿い                |
| 605 | 須賀川市 | 守屋里      | 37°                           | 19′ | 33.81″ | 140°                          | 14′ | 34.93″ | 10月9日  | 0.40                        | 0.53 | ▲ 0.13 | 満願寺付近                    |
| 606 | 須賀川市 | 梅田原添     | 37°                           | 19′ | 19.03″ | 140°                          | 13′ | 58.75″ | 10月19日 | 0.36                        | 0.44 | ▲ 0.08 | 県道67号線沿い                 |
| 607 | 須賀川市 | 守屋立口     | 37°                           | 19′ | 17.01″ | 140°                          | 13′ | 26.24″ | 10月4日  | 0.40                        | 0.46 | ▲ 0.06 | 県道29号線沿い                 |
| 608 | 須賀川市 | 梅田横淵     | 37°                           | 19′ | 11.81″ | 140°                          | 13′ | 22.24″ | 10月4日  | 0.58                        | 1.0  | ▲ 0.42 | 県道29号線沿い 雪舟田橋付近          |
| 609 | 須賀川市 | 梅田雪舟田    | 37°                           | 19′ | 01.72″ | 140°                          | 13′ | 40.14″ | 10月4日  | 0.49                        | 0.45 | 0.04   | 圃場整備記念碑付近                |
| 610 | 須賀川市 | 守屋立口     | 37°                           | 19′ | 30.11″ | 140°                          | 12′ | 29.44″ | 10月19日 | 0.33                        | 0.41 | ▲ 0.08 | 県道67号線沿い                 |
| 611 | 須賀川市 | 梅田牛仏     | 37°                           | 19′ | 25.21″ | 140°                          | 12′ | 38.34″ | 10月19日 | 0.30                        | 0.38 | ▲ 0.08 | 県道67号線沿い                 |
| 612 | 郡山市  | 湖南町三代    | 37°                           | 20′ | 05.30″ | 140°                          | 07′ | 15.77″ | 10月11日 | 0.21                        | 0.26 | ▲ 0.05 | 国道294号線沿い 勢至堂トンネル北側出入口付近 |

福島県環境放射線モニタリング・メッシュ調査(第5回)結果(確定値)

平成25年3月12日  
原子力災害現地対策本部(放射線班)  
福島県災害対策本部(原子力班)

| No. | 市町村  | 調査地点   | (参考)<br>世界測地系(60進法)<br>緯度(北緯) |     |        | (参考)<br>世界測地系(60進法)<br>経度(東経) |     |        | 調査月日   | 測定値(高さ:1m)<br>( $\mu$ Sv/h) |      |        | 備考                    |
|-----|------|--------|-------------------------------|-----|--------|-------------------------------|-----|--------|--------|-----------------------------|------|--------|-----------------------|
|     |      |        | 第5回                           | 第4回 | 増減     |                               |     |        |        |                             |      |        |                       |
| 613 | 須賀川市 | 塩田鍵田   | 37°                           | 18′ | 16.23″ | 140°                          | 26′ | 24.18″ | 10月5日  | 0.14                        | 0.17 | ▲ 0.03 | 県道141号線沿い             |
| 614 | 須賀川市 | 堤深作    | 37°                           | 18′ | 44.62″ | 140°                          | 24′ | 57.91″ | 10月10日 | 0.24                        | 0.27 | ▲ 0.03 | 県道293号線沿い 郡山市との境界付近   |
| 615 | 須賀川市 | 江持菰内   | 37°                           | 18′ | 11.63″ | 140°                          | 23′ | 46.29″ | 10月10日 | 0.22                        | 0.22 | 0.00   | 県道293号線沿い 羽黒池付近       |
| 616 | 須賀川市 | 江持中江持  | 37°                           | 18′ | 09.93″ | 140°                          | 23′ | 17.59″ | 10月25日 | 0.16                        | 0.19 | ▲ 0.03 | 県道54号線沿い 福寿院付近        |
| 617 | 須賀川市 | 江持菰内   | 37°                           | 18′ | 06.83″ | 140°                          | 23′ | 44.19″ | 10月10日 | 0.22                        | 0.22 | 0.00   | 県道233号線沿い             |
| 618 | 須賀川市 | 江持仲田   | 37°                           | 18′ | 04.43″ | 140°                          | 23′ | 31.69″ | 10月10日 | 0.14                        | 0.18 | ▲ 0.04 | 県道233号線沿い             |
| 619 | 須賀川市 | 下宿町    | 37°                           | 18′ | 28.83″ | 140°                          | 22′ | 27.29″ | 10月16日 | 0.19                        | 0.22 | ▲ 0.03 | 県道355号線沿い ファミリーマート付近  |
| 620 | 須賀川市 | 森宿鍛冶山  | 37°                           | 18′ | 18.22″ | 140°                          | 22′ | 17.14″ | 10月16日 | 0.20                        | 0.22 | ▲ 0.02 | 県道355号線沿い 二中入口バス停付近   |
| 621 | 須賀川市 | 越久三斗内  | 37°                           | 18′ | 26.23″ | 140°                          | 20′ | 21.91″ | 10月19日 | 0.31                        | 0.37 | ▲ 0.06 | 県道294号線沿い 西袋中学校前バス停付近 |
| 622 | 須賀川市 | 吉美根土橋  | 37°                           | 18′ | 16.33″ | 140°                          | 20′ | 36.50″ | 10月19日 | 0.31                        | 0.40 | ▲ 0.09 | 県道67号線沿い              |
| 623 | 須賀川市 | 越久館    | 37°                           | 18′ | 48.62″ | 140°                          | 19′ | 55.21″ | 10月19日 | 0.51                        | 0.52 | ▲ 0.01 | 妙養寺付近                 |
| 624 | 須賀川市 | 袋田守子   | 37°                           | 18′ | 32.25″ | 140°                          | 19′ | 16.59″ | 10月19日 | 0.64                        | 0.64 | 0.00   | 県道67号線沿い              |
| 625 | 須賀川市 | 仁井田西館  | 37°                           | 19′ | 53.75″ | 140°                          | 18′ | 49.59″ | 10月9日  | 0.40                        | 0.43 | ▲ 0.03 | 県道109号線沿い             |
| 626 | 須賀川市 | 矢沢木曾   | 37°                           | 18′ | 49.15″ | 140°                          | 18′ | 02.66″ | 10月19日 | 0.65                        | 0.65 | 0.00   | 県道67号線沿い              |
| 627 | 須賀川市 | 袋田宮ノ前  | 37°                           | 18′ | 48.22″ | 140°                          | 18′ | 41.21″ | 10月19日 | 0.56                        | 0.56 | 0.00   | 県道67号線沿い 岩根大橋付近       |
| 628 | 須賀川市 | 矢沢新田中  | 37°                           | 18′ | 43.72″ | 140°                          | 17′ | 19.82″ | 10月19日 | 0.55                        | 0.58 | ▲ 0.03 | 矢澤神社出入口付近             |
| 629 | 須賀川市 | 畑田橋本   | 37°                           | 18′ | 42.62″ | 140°                          | 16′ | 35.82″ | 10月19日 | 0.44                        | 0.51 | ▲ 0.07 | 白江郵便局付近               |
| 630 | 須賀川市 | 梅田菖蒲沢  | 37°                           | 18′ | 36.62″ | 140°                          | 14′ | 19.93″ | 10月9日  | 0.64                        | 0.71 | ▲ 0.07 |                       |
| 631 | 須賀川市 | 梅田西ノ内  | 37°                           | 18′ | 56.52″ | 140°                          | 13′ | 15.04″ | 10月4日  | 0.36                        | 0.36 | 0.00   | 県道29号線沿い              |
| 632 | 須賀川市 | 滝滝西    | 37°                           | 18′ | 40.02″ | 140°                          | 12′ | 29.44″ | 10月4日  | 0.35                        | 0.37 | ▲ 0.02 | 県道29号線沿い 滝新田入口バス停付近   |
| 633 | 須賀川市 | 滝滝西    | 37°                           | 18′ | 40.12″ | 140°                          | 12′ | 29.84″ | 10月11日 | 0.54                        | 0.42 | 0.12   | 県道29号線沿い 滝新田入口バス停付近   |
| 634 | 須賀川市 | 勢至堂銚子口 | 37°                           | 18′ | 11.52″ | 140°                          | 08′ | 58.76″ | 10月11日 | 0.36                        | 0.54 | ▲ 0.18 | 国道294号線沿い 熊谷橋付近       |
| 635 | 須賀川市 | 塩田大月   | 37°                           | 17′ | 39.44″ | 140°                          | 27′ | 24.77″ | 10月10日 | 0.16                        | 0.18 | ▲ 0.02 | 県道233号線沿い             |
| 636 | 須賀川市 | 塩田宮田   | 37°                           | 17′ | 37.74″ | 140°                          | 26′ | 57.07″ | 10月10日 | 0.18                        | 0.18 | 0.00   | 県道233号線沿い             |
| 637 | 須賀川市 | 塩田広窪   | 37°                           | 17′ | 36.24″ | 140°                          | 26′ | 33.18″ | 10月10日 | 0.12                        | 0.13 | ▲ 0.01 | 県道233号線沿い             |
| 638 | 須賀川市 | 塩田阿弥陀前 | 37°                           | 17′ | 42.94″ | 140°                          | 25′ | 49.88″ | 10月5日  | 0.13                        | 0.14 | ▲ 0.01 | 県道141号線沿い 小塩江駅付近      |
| 639 | 須賀川市 | 塩田新田   | 37°                           | 17′ | 25.34″ | 140°                          | 25′ | 37.08″ | 10月5日  | 0.14                        | 0.17 | ▲ 0.03 | 県道141号線沿い             |
| 640 | 須賀川市 | 塩田東西ノ内 | 37°                           | 17′ | 12.09″ | 140°                          | 25′ | 25.06″ | 10月10日 | 0.12                        | 0.15 | ▲ 0.03 | 県道233号線沿い 小塩江郵便局付近    |
| 641 | 須賀川市 | 塩田塩司測  | 37°                           | 17′ | 50.34″ | 140°                          | 24′ | 50.68″ | 10月10日 | 0.16                        | 0.16 | 0.00   | 県道233号線沿い             |
| 642 | 須賀川市 | 浜尾中路   | 37°                           | 17′ | 19.79″ | 140°                          | 24′ | 01.79″ | 10月5日  | 0.21                        | 0.25 | ▲ 0.04 |                       |
| 643 | 須賀川市 | 芦田塚    | 37°                           | 17′ | 23.36″ | 140°                          | 23′ | 10.32″ | 10月5日  | 0.13                        | 0.15 | ▲ 0.02 | 福島病院バス停付近             |
| 644 | 須賀川市 | 和田道    | 37°                           | 17′ | 01.14″ | 140°                          | 23′ | 17.09″ | 10月16日 | 0.14                        | 0.15 | ▲ 0.01 | 県道138号線沿い 北上野バス停付近    |
| 645 | 須賀川市 | 古屋敷    | 37°                           | 17′ | 49.83″ | 140°                          | 22′ | 41.45″ | 10月5日  | 0.18                        | 0.23 | ▲ 0.05 | 中宿公会堂付近               |
| 646 | 須賀川市 | 北町     | 37°                           | 17′ | 39.63″ | 140°                          | 22′ | 34.00″ | 10月16日 | 0.19                        | 0.23 | ▲ 0.04 | 県道355号線沿い 公立病院前バス停付近  |
| 647 | 須賀川市 | 上北町    | 37°                           | 17′ | 35.53″ | 140°                          | 22′ | 34.90″ | 10月25日 | 0.16                        | 0.18 | ▲ 0.02 | 県道54号線沿い              |
| 648 | 須賀川市 | 本町     | 37°                           | 17′ | 11.11″ | 140°                          | 22′ | 30.80″ | 10月16日 | 0.12                        | 0.12 | 0.00   | 県道355号線沿い 本町バス停付近     |

福島県環境放射線モニタリング・メッシュ調査(第5回)結果(確定値)

平成25年3月12日  
原子力災害現地対策本部(放射線班)  
福島県災害対策本部(原子力班)

| No. | 市町村  | 調査地点    | (参考)<br>世界測地系(60進法)<br>緯度(北緯) |     |        | (参考)<br>世界測地系(60進法)<br>経度(東経) |     |        | 調査月日   | 測定値(高さ:1m)<br>( $\mu$ Sv/h) |      |        | 備考                      |
|-----|------|---------|-------------------------------|-----|--------|-------------------------------|-----|--------|--------|-----------------------------|------|--------|-------------------------|
|     |      |         | 第5回                           | 第4回 | 増減     |                               |     |        |        |                             |      |        |                         |
| 649 | 須賀川市 | 卸町      | 37°                           | 17′ | 39.53″ | 140°                          | 21′ | 28.80″ | 10月19日 | 0.19                        | 0.22 | ▲ 0.03 | 県道67号線沿い ローソン付近         |
| 650 | 須賀川市 | 大久保宮田   | 37°                           | 17′ | 10.53″ | 140°                          | 17′ | 30.72″ | 10月24日 | 0.87                        | 0.80 | 0.07   | 瑞巖寺付近                   |
| 651 | 須賀川市 | 北横田風用田  | 37°                           | 17′ | 24.14″ | 140°                          | 15′ | 54.69″ | 10月25日 | 0.59                        | 0.64 | ▲ 0.05 | 北横田公民館集会所付近             |
| 652 | 須賀川市 | 長沼南塚下   | 37°                           | 17′ | 13.76″ | 140°                          | 13′ | 59.60″ | 10月11日 | 0.75                        | 0.82 | ▲ 0.07 | 国道118号線沿い 蒲沢橋付近         |
| 653 | 須賀川市 | 長沼白屋敷   | 37°                           | 17′ | 37.52″ | 140°                          | 12′ | 27.75″ | 10月4日  | 0.53                        | 0.49 | 0.04   | 県道29号線沿い                |
| 654 | 須賀川市 | 長沼門口    | 37°                           | 17′ | 25.22″ | 140°                          | 12′ | 23.55″ | 10月4日  | 0.62                        | 0.62 | 0.00   | 国道118号線沿い 須賀川市歴史民俗資料館付近 |
| 655 | 須賀川市 | 長沼金町    | 37°                           | 17′ | 23.03″ | 140°                          | 12′ | 48.45″ | 10月11日 | 0.36                        | 0.40 | ▲ 0.04 | 長沼郵便局付近                 |
| 656 | 須賀川市 | 江花河原    | 37°                           | 17′ | 23.82″ | 140°                          | 10′ | 16.96″ | 10月23日 | 0.46                        | 0.40 | 0.06   | 国道118号線沿い 河原橋付近         |
| 657 | 須賀川市 | 江花雨降平   | 37°                           | 17′ | 35.76″ | 140°                          | 09′ | 46.84″ | 10月11日 | 0.32                        | 0.47 | ▲ 0.15 | 国道294号線沿い               |
| 658 | 須賀川市 | 塩田菖蒲沢   | 37°                           | 17′ | 02.45″ | 140°                          | 30′ | 17.06″ | 10月18日 | 0.18                        | 0.19 | ▲ 0.01 | 県道40号線沿い 郡山市との境界付近      |
| 659 | 須賀川市 | 小倉桐久保   | 37°                           | 16′ | 32.33″ | 140°                          | 30′ | 12.43″ | 10月18日 | 0.16                        | 0.19 | ▲ 0.03 | 県道40号線沿い                |
| 660 | 須賀川市 | 小倉山吹    | 37°                           | 16′ | 49.04″ | 140°                          | 27′ | 37.37″ | 10月15日 | 0.10                        | 0.11 | ▲ 0.01 |                         |
| 661 | 須賀川市 | 上小山田下岩倉 | 37°                           | 16′ | 09.75″ | 140°                          | 27′ | 02.08″ | 10月15日 | 0.13                        | 0.11 | 0.02   | 須賀川市消防団第8分団上小山田班付近      |
| 662 | 須賀川市 | 下小山田関向  | 37°                           | 16′ | 22.74″ | 140°                          | 25′ | 10.69″ | 10月5日  | 0.12                        | 0.13 | ▲ 0.01 | 県道141号線沿い               |
| 663 | 須賀川市 | 和田仲内    | 37°                           | 16′ | 31.64″ | 140°                          | 24′ | 16.89″ | 10月16日 | 0.15                        | 0.14 | 0.01   | 県道138号線沿い               |
| 664 | 須賀川市 | 小作田湯名塚  | 37°                           | 16′ | 13.65″ | 140°                          | 24′ | 54.29″ | 10月5日  | 0.12                        | 0.13 | ▲ 0.01 | 大東公民館付近                 |
| 665 | 須賀川市 | 朝日田     | 37°                           | 16′ | 42.04″ | 140°                          | 23′ | 09.90″ | 10月5日  | 0.12                        | 0.13 | ▲ 0.01 | 国道118号線沿い 第三小学校付近       |
| 666 | 須賀川市 | 牡丹園     | 37°                           | 16′ | 29.54″ | 140°                          | 23′ | 17.00″ | 10月5日  | 0.12                        | 0.14 | ▲ 0.02 | 国道118号線沿い 牡丹台運動公園出入口付近  |
| 667 | 須賀川市 | 和田番屋    | 37°                           | 16′ | 01.05″ | 140°                          | 23′ | 16.70″ | 10月18日 | 0.13                        | 0.15 | ▲ 0.02 | 県道63号線沿い                |
| 668 | 須賀川市 | 高久田境    | 37°                           | 16′ | 28.08″ | 140°                          | 22′ | 00.56″ | 10月16日 | 0.17                        | 0.19 | ▲ 0.02 | 県道355号線沿い               |
| 669 | 須賀川市 | 稲荷町     | 37°                           | 16′ | 51.74″ | 140°                          | 21′ | 57.20″ | 10月24日 | 0.19                        | 0.22 | ▲ 0.03 | 国道4号線沿い 旭ヶ岡公園付近         |
| 670 | 須賀川市 | 稲火越     | 37°                           | 16′ | 54.94″ | 140°                          | 19′ | 42.31″ | 10月24日 | 0.40                        | 0.45 | ▲ 0.05 | 国道118号線沿い 墓地公園入口バス停付近   |
| 671 | 須賀川市 | 松塚小屋    | 37°                           | 16′ | 39.94″ | 140°                          | 19′ | 13.42″ | 10月24日 | 0.30                        | 0.30 | 0.00   | 松塚公民館付近                 |
| 672 | 須賀川市 | 木之崎下ノ東  | 37°                           | 16′ | 47.94″ | 140°                          | 18′ | 27.32″ | 10月24日 | 0.39                        | 0.45 | ▲ 0.06 | 国道118号線沿い               |
| 673 | 須賀川市 | 木之崎下ノ東  | 37°                           | 16′ | 47.84″ | 140°                          | 18′ | 26.22″ | 10月24日 | 0.53                        | 0.58 | ▲ 0.05 | 国道118号線沿い 大久保入口バス停付近    |
| 674 | 須賀川市 | 木之崎東田   | 37°                           | 16′ | 37.01″ | 140°                          | 17′ | 01.55″ | 10月25日 | 0.65                        | 0.58 | 0.07   | 県道55号線沿い                |
| 675 | 須賀川市 | 泉田西の原   | 37°                           | 16′ | 10.04″ | 140°                          | 17′ | 18.43″ | 10月22日 | 0.47                        | 0.51 | ▲ 0.04 | 県道291号線沿い               |
| 676 | 須賀川市 | 泉田宮の前   | 37°                           | 16′ | 03.54″ | 140°                          | 17′ | 37.93″ | 10月22日 | 0.65                        | 0.70 | ▲ 0.05 | 県道291号線沿い 春日神社付近        |
| 677 | 須賀川市 | 木之崎中田   | 37°                           | 16′ | 45.83″ | 140°                          | 16′ | 21.73″ | 10月22日 | 0.64                        | 0.66 | ▲ 0.02 | 県道291号線沿い セブンイレブン付近     |
| 678 | 須賀川市 | 梓衝古館    | 37°                           | 16′ | 07.94″ | 140°                          | 16′ | 05.23″ | 10月23日 | 0.39                        | 0.52 | ▲ 0.13 | 県道108号線沿い               |
| 679 | 須賀川市 | 堀込浦通南   | 37°                           | 16′ | 56.53″ | 140°                          | 15′ | 14.23″ | 10月23日 | 0.54                        | 0.63 | ▲ 0.09 | 国道118号線沿い 堀込バス停付近       |
| 680 | 須賀川市 | 梓衝久保之内西 | 37°                           | 16′ | 36.89″ | 140°                          | 15′ | 17.47″ | 10月23日 | 0.68                        | 0.64 | 0.04   |                         |
| 681 | 須賀川市 | 梓衝山下    | 37°                           | 16′ | 21.64″ | 140°                          | 15′ | 42.43″ | 10月23日 | 0.75                        | 0.89 | ▲ 0.14 | 県道108号線沿い 山下橋付近         |
| 682 | 須賀川市 | 梓衝上南    | 37°                           | 16′ | 47.73″ | 140°                          | 14′ | 32.84″ | 10月11日 | 0.67                        | 0.72 | ▲ 0.05 | 須賀川消防署長沼分署付近            |
| 683 | 須賀川市 | 長沼ドン平   | 37°                           | 16′ | 23.73″ | 140°                          | 12′ | 21.45″ | 10月11日 | 0.71                        | 0.97 | ▲ 0.26 | 県道292号線沿い               |
| 684 | 須賀川市 | 上小山田東山  | 37°                           | 15′ | 57.49″ | 140°                          | 30′ | 02.02″ | 10月18日 | 0.20                        | 0.22 | ▲ 0.02 | 県道40号線沿い                |

福島県環境放射線モニタリング・メッシュ調査(第5回)結果(確定値)

平成25年3月12日  
原子力災害現地対策本部(放射線班)  
福島県災害対策本部(原子力班)

| No. | 市町村  | 調査地点    | (参考)<br>世界測地系(60進法)<br>緯度(北緯) |     |        | (参考)<br>世界測地系(60進法)<br>経度(東経) |     |        | 調査月日   | 測定値(高さ:1m)<br>( $\mu$ Sv/h) |      |        | 備考                             |
|-----|------|---------|-------------------------------|-----|--------|-------------------------------|-----|--------|--------|-----------------------------|------|--------|--------------------------------|
|     |      |         | 第5回                           | 第4回 | 増減     |                               |     |        |        |                             |      |        |                                |
| 685 | 須賀川市 | 上小山田東山  | 37°                           | 15′ | 32.86″ | 140°                          | 29′ | 55.87″ | 10月18日 | 0.21                        | 0.24 | ▲ 0.03 | 県道40号線沿い 東山第二区集会所付近            |
| 686 | 須賀川市 | 上小山田八斗蒔 | 37°                           | 15′ | 52.55″ | 140°                          | 27′ | 48.68″ | 10月15日 | 0.12                        | 0.13 | ▲ 0.01 |                                |
| 687 | 須賀川市 | 大栗栗木内   | 37°                           | 15′ | 08.85″ | 140°                          | 26′ | 13.29″ | 10月15日 | 0.12                        | 0.13 | ▲ 0.01 | 県道138号線沿い 天満神社出入口付近            |
| 688 | 須賀川市 | 大栗福岡    | 37°                           | 15′ | 08.25″ | 140°                          | 26′ | 22.88″ | 10月15日 | 0.12                        | 0.13 | ▲ 0.01 | 大森田郵便局付近                       |
| 689 | 須賀川市 | 雨田後中山   | 37°                           | 15′ | 48.55″ | 140°                          | 25′ | 16.49″ | 10月15日 | 0.10                        | 0.11 | ▲ 0.01 | 県道138号線沿い 大東小入口バス停付近           |
| 690 | 須賀川市 | 雨田芳ヶ平   | 37°                           | 15′ | 46.85″ | 140°                          | 25′ | 19.79″ | 10月15日 | 0.10                        | 0.10 | 0.00   | 県道138号線沿い 大東中学校付近              |
| 691 | 須賀川市 | 田中東館    | 37°                           | 15′ | 19.95″ | 140°                          | 24′ | 50.49″ | 10月5日  | 0.13                        | 0.13 | 0.00   | 県道141号線沿い                      |
| 692 | 須賀川市 | 狸森雨包    | 37°                           | 15′ | 11.15″ | 140°                          | 25′ | 42.69″ | 10月18日 | 0.14                        | 0.15 | ▲ 0.01 | 県道63号線沿い                       |
| 693 | 須賀川市 | 雨田前中山   | 37°                           | 15′ | 58.85″ | 140°                          | 24′ | 59.39″ | 10月15日 | 0.13                        | 0.12 | 0.01   | 県道138号線・県道141号線交差点付近           |
| 694 | 須賀川市 | 小作田小枝   | 37°                           | 15′ | 55.04″ | 140°                          | 24′ | 34.63″ | 10月18日 | 0.13                        | 0.13 | 0.00   | 県道63号線沿い                       |
| 695 | 須賀川市 | 田中土内    | 37°                           | 15′ | 33.05″ | 140°                          | 24′ | 12.49″ | 10月18日 | 0.10                        | 0.11 | ▲ 0.01 | 男滝橋付近                          |
| 696 | 須賀川市 | 田中沢小屋   | 37°                           | 15′ | 12.35″ | 140°                          | 24′ | 46.19″ | 10月5日  | 0.13                        | 0.13 | 0.00   | 県道141号線沿い 須賀川市消防団第8分団田中班付近     |
| 697 | 須賀川市 | 和田衿先    | 37°                           | 15′ | 56.85″ | 140°                          | 22′ | 53.50″ | 10月25日 | 0.16                        | 0.17 | ▲ 0.01 | 県道283号線・国道118号線交差点付近           |
| 698 | 須賀川市 | 和田衿先    | 37°                           | 15′ | 55.35″ | 140°                          | 22′ | 53.30″ | 10月25日 | 0.16                        | 0.17 | ▲ 0.01 | 県道283号線沿い セブンイレブン付近            |
| 699 | 須賀川市 | 前田川広町   | 37°                           | 15′ | 07.65″ | 140°                          | 22′ | 46.10″ | 10月25日 | 0.14                        | 0.15 | ▲ 0.01 | 県道283号線沿い                      |
| 700 | 須賀川市 | 岩淵宮ノ前   | 37°                           | 15′ | 27.15″ | 140°                          | 19′ | 47.02″ | 10月22日 | 0.22                        | 0.22 | 0.00   | 県道289号線沿い 槻木橋付近                |
| 701 | 須賀川市 | 岩淵明神前   | 37°                           | 15′ | 24.05″ | 140°                          | 19′ | 35.02″ | 10月22日 | 0.22                        | 0.27 | ▲ 0.05 | 県道291号線・県道289号線交差点付近           |
| 702 | 須賀川市 | 岩淵境     | 37°                           | 15′ | 55.94″ | 140°                          | 18′ | 38.92″ | 10月22日 | 0.52                        | 0.53 | ▲ 0.01 | 県道291号線沿い                      |
| 703 | 須賀川市 | 保土原北屋敷  | 37°                           | 15′ | 08.45″ | 140°                          | 18′ | 39.22″ | 10月22日 | 0.23                        | 0.27 | ▲ 0.04 | 保土原集会所付近                       |
| 704 | 須賀川市 | 保土原中屋敷  | 37°                           | 15′ | 03.25″ | 140°                          | 18′ | 29.02″ | 10月22日 | 0.17                        | 0.17 | 0.00   | 県道289号線沿い 保土原上バス停付近            |
| 705 | 須賀川市 | 矢田野四十壇  | 37°                           | 15′ | 19.44″ | 140°                          | 17′ | 12.83″ | 10月25日 | 0.46                        | 0.50 | ▲ 0.04 | 県道55号線沿い                       |
| 706 | 須賀川市 | 保土原古戸前  | 37°                           | 15′ | 00.75″ | 140°                          | 17′ | 36.53″ | 10月25日 | 0.34                        | 0.41 | ▲ 0.07 | 県道55号線沿い                       |
| 707 | 須賀川市 | 矢田野東町   | 37°                           | 15′ | 49.64″ | 140°                          | 16′ | 44.23″ | 10月25日 | 0.39                        | 0.49 | ▲ 0.10 | 県道55号線沿い                       |
| 708 | 須賀川市 | 矢田野岩ノ上  | 37°                           | 15′ | 46.34″ | 140°                          | 16′ | 47.03″ | 10月25日 | 0.53                        | 0.63 | ▲ 0.10 | 県道55号線沿い 磐女神社出入口付近             |
| 709 | 須賀川市 | 狸森長峰    | 37°                           | 14′ | 53.93″ | 140°                          | 29′ | 45.47″ | 10月18日 | 0.17                        | 0.21 | ▲ 0.04 | 県道40号線沿い                       |
| 710 | 須賀川市 | 狸森長沢    | 37°                           | 14′ | 10.26″ | 140°                          | 28′ | 42.48″ | 10月18日 | 0.24                        | 0.26 | ▲ 0.02 | 大山祇神社出入口付近                     |
| 711 | 須賀川市 | 虹の台     | 37°                           | 14′ | 52.06″ | 140°                          | 27′ | 57.78″ | 10月15日 | 0.18                        | 0.21 | ▲ 0.03 | 須賀川テクニカルリサーチガーデン付近             |
| 712 | 須賀川市 | 大栗三合田   | 37°                           | 14′ | 45.56″ | 140°                          | 26′ | 53.98″ | 10月15日 | 0.15                        | 0.16 | ▲ 0.01 |                                |
| 713 | 須賀川市 | 狸森杉内    | 37°                           | 14′ | 18.26″ | 140°                          | 27′ | 00.08″ | 10月15日 | 0.15                        | 0.16 | ▲ 0.01 | 県道138号線沿い 大森小学校付近              |
| 714 | 須賀川市 | 狸森上堀込   | 37°                           | 14′ | 12.66″ | 140°                          | 26′ | 07.79″ | 10月18日 | 0.16                        | 0.17 | ▲ 0.01 | 県道63号線沿い                       |
| 715 | 須賀川市 | 田中関林    | 37°                           | 14′ | 46.96″ | 140°                          | 25′ | 09.69″ | 10月5日  | 0.15                        | 0.17 | ▲ 0.02 | 福島空港公園緑のスポーツエリア付近              |
| 716 | 須賀川市 | 塩田鎌田    | 37°                           | 18′ | 20.21″ | 140°                          | 26′ | 27.35″ | 10月10日 | 0.22                        | 0.25 | ▲ 0.03 | 県道141号線沿い 郡山市との境界付近            |
| 717 | 玉川村  | 岩法寺柳作   | 37°                           | 14′ | 35.16″ | 140°                          | 24′ | 45.59″ | 10月5日  | 0.14                        | 0.17 | ▲ 0.03 | 県道141号線沿い 須賀川市との境界付近           |
| 718 | 玉川村  | 岩法寺柳作   | 37°                           | 14′ | 33.66″ | 140°                          | 24′ | 47.29″ | 10月5日  | 0.13                        | 0.15 | ▲ 0.02 | 県道141号線沿い 福島空港公園緑のスポーツエリア出入口付近 |
| 719 | 須賀川市 | 前田松葉田   | 37°                           | 14′ | 54.35″ | 140°                          | 22′ | 55.10″ | 10月25日 | 0.15                        | 0.17 | ▲ 0.02 | 県道283号線沿い                      |
| 720 | 田村市  | 船引町上移上道 | 37°                           | 31′ | 33.66″ | 140°                          | 41′ | 07.87″ | 10月10日 | 0.54                        | 0.62 | ▲ 0.08 |                                |



福島県環境放射線モニタリング・メッシュ調査(第5回)結果(確定値)

平成25年3月12日  
原子力災害現地対策本部(放射線班)  
福島県災害対策本部(原子力班)

| No. | 市町村 | 調査地点      | (参考)<br>世界測地系(60進法)<br>緯度(北緯) |     |        | (参考)<br>世界測地系(60進法)<br>経度(東経) |     |        | 調査月日   | 測定値(高さ:1m)<br>( $\mu$ Sv/h) |      |        | 備考                   |
|-----|-----|-----------|-------------------------------|-----|--------|-------------------------------|-----|--------|--------|-----------------------------|------|--------|----------------------|
|     |     |           | 第5回                           | 第4回 | 増減     |                               |     |        |        |                             |      |        |                      |
| 721 | 田村市 | 船引町上移上道   | 37°                           | 31′ | 22.47″ | 140°                          | 40′ | 56.27″ | 10月10日 | 0.57                        | 0.66 | ▲ 0.09 |                      |
| 722 | 田村市 | 船引町北移東烏堂  | 37°                           | 31′ | 56.16″ | 140°                          | 38′ | 38.08″ | 10月9日  | 0.35                        | 0.39 | ▲ 0.04 | 二本松市との境界付近           |
| 723 | 田村市 | 船引町北移長窪   | 37°                           | 31′ | 23.86″ | 140°                          | 38′ | 47.08″ | 10月9日  | 0.31                        | 0.44 | ▲ 0.13 | 東作地区公民館付近            |
| 724 | 田村市 | 船引町北移沢口   | 37°                           | 31′ | 09.60″ | 140°                          | 37′ | 47.90″ | 10月9日  | 0.34                        | 0.34 | 0.00   | 中田沼付近                |
| 725 | 田村市 | 船引町石沢六角   | 37°                           | 31′ | 16.96″ | 140°                          | 36′ | 29.79″ | 10月4日  | 0.42                        | 0.44 | ▲ 0.02 | 県道303号線沿い 二本松市との境界付近 |
| 726 | 田村市 | 船引町上移下道   | 37°                           | 30′ | 45.29″ | 140°                          | 41′ | 27.23″ | 10月10日 | 1.0                         | 1.1  | ▲ 0.10 | 県道50号線沿い             |
| 727 | 田村市 | 船引町上移下道   | 37°                           | 30′ | 39.87″ | 140°                          | 41′ | 53.46″ | 10月10日 | 1.0                         | 1.2  | ▲ 0.20 | 県道50号線沿い 葛尾村との境界付近   |
| 728 | 田村市 | 船引町上移曲山   | 37°                           | 30′ | 49.77″ | 140°                          | 40′ | 09.77″ | 10月10日 | 0.34                        | 0.38 | ▲ 0.04 | 県道50号線沿い             |
| 729 | 田村市 | 船引町上移竹ノ花  | 37°                           | 30′ | 25.97″ | 140°                          | 39′ | 56.87″ | 10月10日 | 0.28                        | 0.30 | ▲ 0.02 |                      |
| 730 | 田村市 | 船引町中山宮ノ脇  | 37°                           | 29′ | 56.97″ | 140°                          | 39′ | 15.78″ | 10月10日 | 0.36                        | 0.41 | ▲ 0.05 | 県道364号線沿い            |
| 731 | 田村市 | 船引町上移根岸   | 37°                           | 30′ | 50.47″ | 140°                          | 38′ | 50.08″ | 10月10日 | 0.16                        | 0.17 | ▲ 0.01 | 県道50号線沿い 緑小学校付近      |
| 732 | 田村市 | 船引町上移根岸   | 37°                           | 30′ | 50.17″ | 140°                          | 38′ | 56.58″ | 10月10日 | 0.19                        | 0.20 | ▲ 0.01 | 県道364号線・県道50号線交差点付近  |
| 733 | 田村市 | 船引町中山宮ノ脇  | 37°                           | 29′ | 55.92″ | 140°                          | 39′ | 16.85″ | 10月10日 | 0.33                        | 0.35 | ▲ 0.02 | 県道364号線沿い 女房内バス停付近   |
| 734 | 田村市 | 船引町北移岩登   | 37°                           | 30′ | 31.27″ | 140°                          | 37′ | 41.91″ | 10月9日  | 0.22                        | 0.24 | ▲ 0.02 | 県道50号線沿い 岩登バス停付近     |
| 735 | 田村市 | 船引町北移岩登   | 37°                           | 30′ | 30.87″ | 140°                          | 37′ | 38.59″ | 10月9日  | 0.28                        | 0.29 | ▲ 0.01 | 県道50号線沿い             |
| 736 | 田村市 | 船引町南移越田和  | 37°                           | 30′ | 06.46″ | 140°                          | 37′ | 56.56″ | 10月9日  | 0.30                        | 0.32 | ▲ 0.02 | 越田和公民館付近             |
| 737 | 田村市 | 船引町石沢川前   | 37°                           | 30′ | 15.58″ | 140°                          | 36′ | 13.02″ | 10月4日  | 0.27                        | 0.26 | 0.01   | 県道303号線沿い 昭和橋付近      |
| 738 | 田村市 | 船引町石沢高橋   | 37°                           | 30′ | 13.27″ | 140°                          | 36′ | 24.79″ | 10月4日  | 0.26                        | 0.32 | ▲ 0.06 | 県道50号線沿い             |
| 739 | 田村市 | 船引町石沢山口   | 37°                           | 30′ | 03.07″ | 140°                          | 35′ | 49.58″ | 10月4日  | 0.25                        | 0.25 | 0.00   | 県道50号線沿い 山口バス停付近     |
| 740 | 田村市 | 船引町新館曲山   | 37°                           | 30′ | 23.56″ | 140°                          | 34′ | 40.60″ | 10月4日  | 0.30                        | 0.33 | ▲ 0.03 | 国道349号線沿い 曲山公民館付近    |
| 741 | 田村市 | 都路町岩井沢持藤田 | 37°                           | 29′ | 10.87″ | 140°                          | 44′ | 06.98″ | 10月12日 | 0.63                        | 0.70 | ▲ 0.07 |                      |
| 742 | 田村市 | 船引町横道     | 37°                           | 29′ | 46.18″ | 140°                          | 42′ | 35.46″ | 10月10日 | 0.74                        | 0.82 | ▲ 0.08 | 県道154号線沿い            |
| 743 | 田村市 | 船引町横道日向前  | 37°                           | 29′ | 35.98″ | 140°                          | 42′ | 53.96″ | 10月10日 | 0.84                        | 1.0  | ▲ 0.16 |                      |
| 744 | 田村市 | 船引町中山小塚   | 37°                           | 29′ | 10.28″ | 140°                          | 41′ | 31.77″ | 10月10日 | 0.67                        | 0.82 | ▲ 0.15 | 県道154号線沿い 小塚バス停付近    |
| 745 | 田村市 | 船引町中山小塚   | 37°                           | 29′ | 12.39″ | 140°                          | 41′ | 33.64″ | 10月10日 | 0.49                        | 0.61 | ▲ 0.12 | 県道154号線沿い            |
| 746 | 田村市 | 船引町横道下馬沢  | 37°                           | 29′ | 48.67″ | 140°                          | 40′ | 28.97″ | 10月10日 | 0.45                        | 0.55 | ▲ 0.10 | 田代坂1号橋付近             |
| 747 | 田村市 | 船引町中山越田和  | 37°                           | 29′ | 08.78″ | 140°                          | 39′ | 17.98″ | 10月9日  | 0.30                        | 0.40 | ▲ 0.10 | 県道364号線沿い 袖バス停付近     |
| 748 | 田村市 | 船引町中山袖    | 37°                           | 29′ | 07.08″ | 140°                          | 39′ | 16.98″ | 10月9日  | 0.37                        | 0.39 | ▲ 0.02 | 県道364号線沿い            |
| 749 | 田村市 | 船引町新館下    | 37°                           | 29′ | 46.37″ | 140°                          | 35′ | 16.00″ | 10月4日  | 0.34                        | 0.35 | ▲ 0.01 | 県道50号線沿い             |
| 750 | 田村市 | 船引町大倉後田   | 37°                           | 29′ | 55.57″ | 140°                          | 34′ | 01.91″ | 10月4日  | 0.34                        | 0.44 | ▲ 0.10 |                      |
| 751 | 田村市 | 船引町大倉上台   | 37°                           | 29′ | 17.91″ | 140°                          | 34′ | 29.85″ | 10月4日  | 0.16                        | 0.17 | ▲ 0.01 | 国道349号線沿い 瀬川郵便局付近    |
| 752 | 田村市 | 船引町大倉壱石   | 37°                           | 29′ | 04.58″ | 140°                          | 34′ | 27.18″ | 10月4日  | 0.21                        | 0.20 | 0.01   | 国道349号線沿い            |
| 753 | 田村市 | 都路町岩井沢櫛梨子 | 37°                           | 28′ | 02.39″ | 140°                          | 45′ | 24.75″ | 10月12日 | 0.67                        | 0.79 | ▲ 0.12 |                      |
| 754 | 田村市 | 都路町岩井沢強梨  | 37°                           | 28′ | 07.29″ | 140°                          | 43′ | 37.06″ | 10月12日 | 0.73                        | 0.84 | ▲ 0.11 |                      |
| 755 | 田村市 | 船引町中山小塚   | 37°                           | 28′ | 51.88″ | 140°                          | 41′ | 20.97″ | 10月10日 | 0.47                        | 0.55 | ▲ 0.08 | 県道154号線沿い 鎌倉入口バス停付近  |
| 756 | 田村市 | 常葉町山根畷    | 37°                           | 28′ | 24.78″ | 140°                          | 40′ | 45.88″ | 10月10日 | 0.44                        | 0.53 | ▲ 0.09 | 県道154号線沿い            |

福島県環境放射線モニタリング・メッシュ調査(第5回)結果(確定値)

平成25年3月12日  
原子力災害現地対策本部(放射線班)  
福島県災害対策本部(原子力班)

| No. | 市町村 | 調査地点      | (参考)<br>世界測地系(60進法)<br>緯度(北緯) |     |        | (参考)<br>世界測地系(60進法)<br>経度(東経) |     |        | 調査月日   | 測定値(高さ:1m)<br>( $\mu$ Sv/h) |      |        | 備考                              |
|-----|-----|-----------|-------------------------------|-----|--------|-------------------------------|-----|--------|--------|-----------------------------|------|--------|---------------------------------|
|     |     |           | 第5回                           | 第4回 | 増減     |                               |     |        |        |                             |      |        |                                 |
| 757 | 田村市 | 船引町中山大段田和 | 37°                           | 28′ | 22.39″ | 140°                          | 38′ | 29.44″ | 10月9日  | 0.25                        | 0.31 | ▲ 0.06 | 県道364号線沿い 上大段田和バス停付近            |
| 758 | 田村市 | 船引町中山大段田和 | 37°                           | 28′ | 20.28″ | 140°                          | 38′ | 29.76″ | 10月9日  | 0.34                        | 0.42 | ▲ 0.08 | 県道364号線沿い                       |
| 759 | 田村市 | 船引町北鹿又石畑前 | 37°                           | 28′ | 46.88″ | 140°                          | 35′ | 38.00″ | 10月11日 | 0.21                        | 0.25 | ▲ 0.04 |                                 |
| 760 | 田村市 | 船引町門鹿西ノ内  | 37°                           | 28′ | 47.37″ | 140°                          | 34′ | 08.11″ | 10月4日  | 0.34                        | 0.35 | ▲ 0.01 | 県道119号線沿い                       |
| 761 | 田村市 | 船引町北鹿又堂地前 | 37°                           | 28′ | 08.94″ | 140°                          | 34′ | 59.63″ | 10月11日 | 0.26                        | 0.32 | ▲ 0.06 | 県道119号線沿い                       |
| 762 | 田村市 | 船引町門鹿松内   | 37°                           | 28′ | 07.94″ | 140°                          | 34′ | 02.49″ | 10月5日  | 0.34                        | 0.34 | 0.00   | 県道50号線沿い                        |
| 763 | 田村市 | 船引町荒和田梅木内 | 37°                           | 28′ | 00.48″ | 140°                          | 32′ | 08.92″ | 10月5日  | 0.33                        | 0.36 | ▲ 0.03 | 二番組公民館付近                        |
| 764 | 田村市 | 船引町荒和田柳内  | 37°                           | 28′ | 11.69″ | 140°                          | 31′ | 59.90″ | 10月5日  | 0.37                        | 0.41 | ▲ 0.04 | 県道299号線沿い                       |
| 765 | 田村市 | 都路町古道小滝沢  | 37°                           | 27′ | 15.90″ | 140°                          | 48′ | 30.14″ | 10月12日 | 0.33                        | 0.37 | ▲ 0.04 | 古道川発電所ダム付近                      |
| 766 | 田村市 | 都路町古道石黒   | 37°                           | 27′ | 07.80″ | 140°                          | 48′ | 13.74″ | 10月12日 | 0.54                        | 0.61 | ▲ 0.07 | 石黒集落センター付近                      |
| 767 | 田村市 | 都路町古道道下   | 37°                           | 26′ | 59.70″ | 140°                          | 46′ | 13.15″ | 10月12日 | 0.45                        | 0.47 | ▲ 0.02 | 国道288号線沿い 下道の内バス停付近             |
| 768 | 田村市 | 都路町岩井沢言神  | 37°                           | 27′ | 46.19″ | 140°                          | 44′ | 10.66″ | 10月12日 | 0.47                        | 0.50 | ▲ 0.03 | 言神地区土地改良事業記念碑付近                 |
| 769 | 田村市 | 都路町岩井沢中ノ内 | 37°                           | 27′ | 28.79″ | 140°                          | 43′ | 04.27″ | 10月12日 | 0.51                        | 0.61 | ▲ 0.10 | 国道288号線沿い 田村市消防団都路地区隊岩井沢分団第3部付近 |
| 770 | 田村市 | 都路町岩井沢平地  | 37°                           | 27′ | 25.89″ | 140°                          | 43′ | 50.16″ | 10月12日 | 0.72                        | 0.92 | ▲ 0.20 | 日鷲神社付近                          |
| 771 | 田村市 | 都路町岩井沢北作  | 37°                           | 27′ | 23.29″ | 140°                          | 41′ | 44.57″ | 10月16日 | 1.2                         | 1.2  | 0.00   | 国道288号線沿い                       |
| 772 | 田村市 | 常葉町山根芦坂   | 37°                           | 27′ | 57.79″ | 140°                          | 40′ | 22.68″ | 10月10日 | 0.36                        | 0.42 | ▲ 0.06 | 県道154号線沿い 芦坂公民館付近               |
| 773 | 田村市 | 常葉町山根富岡   | 37°                           | 27′ | 35.39″ | 140°                          | 40′ | 11.38″ | 10月10日 | 0.58                        | 0.62 | ▲ 0.04 | 県道154号線沿い                       |
| 774 | 田村市 | 常葉町山根仲ノ坪  | 37°                           | 27′ | 32.62″ | 140°                          | 40′ | 42.67″ | 10月18日 | 0.51                        | 0.55 | ▲ 0.04 |                                 |
| 775 | 田村市 | 常葉町新田作遠東  | 37°                           | 27′ | 08.38″ | 140°                          | 39′ | 14.13″ | 10月11日 | 0.28                        | 0.34 | ▲ 0.06 | 県道154号線沿い                       |
| 776 | 田村市 | 常葉町久保宮ノ前  | 37°                           | 27′ | 33.99″ | 140°                          | 38′ | 23.09″ | 10月11日 | 0.18                        | 0.18 | 0.00   | 県道364号線沿い                       |
| 777 | 田村市 | 常葉町久保高原   | 37°                           | 27′ | 07.12″ | 140°                          | 38′ | 32.49″ | 10月11日 | 0.27                        | 0.29 | ▲ 0.02 | 久保地区公民館付近                       |
| 778 | 田村市 | 船引町北鹿又三百成 | 37°                           | 27′ | 44.66″ | 140°                          | 36′ | 12.63″ | 10月11日 | 0.19                        | 0.23 | ▲ 0.04 | 前田地区多目的集会所付近                    |
| 779 | 田村市 | 船引町北鹿又堀込  | 37°                           | 27′ | 42.54″ | 140°                          | 35′ | 59.08″ | 10月5日  | 0.20                        | 0.23 | ▲ 0.03 | 県道119号線沿い                       |
| 780 | 田村市 | 常葉町鹿山堂ノ前  | 37°                           | 27′ | 19.87″ | 140°                          | 36′ | 12.45″ | 10月11日 | 0.15                        | 0.21 | ▲ 0.06 | 下鹿山集会所付近                        |
| 781 | 田村市 | 船引町北鹿又萱ノ尻 | 37°                           | 27′ | 36.68″ | 140°                          | 34′ | 32.41″ | 10月5日  | 0.15                        | 0.17 | ▲ 0.02 | 鹿又三区公民館付近                       |
| 782 | 田村市 | 船引町船引時ノ宮  | 37°                           | 27′ | 00.63″ | 140°                          | 34′ | 25.69″ | 10月5日  | 0.15                        | 0.18 | ▲ 0.03 | 県道19号線沿い 時の宮バス停付近               |
| 783 | 田村市 | 船引町石森葉ノ木  | 37°                           | 27′ | 50.76″ | 140°                          | 33′ | 45.97″ | 10月4日  | 0.29                        | 0.34 | ▲ 0.05 | 辻組集会所付近                         |
| 784 | 田村市 | 船引町文珠馬場平  | 37°                           | 27′ | 02.39″ | 140°                          | 33′ | 28.42″ | 10月5日  | 0.12                        | 0.13 | ▲ 0.01 | 文珠地区公民館付近                       |
| 785 | 田村市 | 船引町石森後田   | 37°                           | 27′ | 50.18″ | 140°                          | 32′ | 54.12″ | 10月23日 | 0.32                        | 0.36 | ▲ 0.04 | 県道50号線沿い                        |
| 786 | 田村市 | 船引町笹山仲森   | 37°                           | 27′ | 23.38″ | 140°                          | 31′ | 52.72″ | 10月5日  | 0.21                        | 0.21 | 0.00   | 県道50号線沿い 日向入口バス停付近              |
| 787 | 田村市 | 船引町要田要田   | 37°                           | 27′ | 22.48″ | 140°                          | 31′ | 23.03″ | 10月5日  | 0.19                        | 0.18 | 0.01   | 県道299号線沿い 要田郵便局付近               |
| 788 | 田村市 | 船引町笹山立石   | 37°                           | 27′ | 17.58″ | 140°                          | 31′ | 37.52″ | 10月5日  | 0.31                        | 0.41 | ▲ 0.10 | 県道50号線沿い 笹山公民館付近                |
| 789 | 田村市 | 都路町古道戸屋   | 37°                           | 26′ | 03.11″ | 140°                          | 48′ | 04.65″ | 10月12日 | 0.33                        | 0.35 | ▲ 0.02 | 国道288号線沿い 田村消防署都路分署付近           |
| 790 | 田村市 | 都路町古道芹ヶ沢  | 37°                           | 26′ | 35.60″ | 140°                          | 47′ | 16.25″ | 10月12日 | 0.41                        | 0.48 | ▲ 0.07 | 国道288号線沿い                       |
| 791 | 田村市 | 都路町古道寺ノ前  | 37°                           | 26′ | 05.71″ | 140°                          | 47′ | 42.55″ | 10月12日 | 0.20                        | 0.20 | 0.00   | 県道381号線・国道399号線交差点付近            |
| 792 | 田村市 | 都路町古道寺ノ前  | 37°                           | 26′ | 04.51″ | 140°                          | 47′ | 42.55″ | 10月12日 | 0.21                        | 0.23 | ▲ 0.02 | 国道399号線沿い 都路郵便局付近               |

福島県環境放射線モニタリング・メッシュ調査(第5回)結果(確定値)

平成25年3月12日  
原子力災害現地対策本部(放射線班)  
福島県災害対策本部(原子力班)

| No. | 市町村 | 調査地点      | (参考)<br>世界測地系(60進法)<br>緯度(北緯) |     |        | (参考)<br>世界測地系(60進法)<br>経度(東経) |     |        | 調査月日   | 測定値(高さ:1m)<br>( $\mu$ Sv/h) |      |        | 備考                             |
|-----|-----|-----------|-------------------------------|-----|--------|-------------------------------|-----|--------|--------|-----------------------------|------|--------|--------------------------------|
|     |     |           | 第5回                           | 第4回 | 増減     |                               |     |        |        |                             |      |        |                                |
| 793 | 田村市 | 都路町岩井沢中ノ沢 | 37°                           | 26′ | 42.30″ | 140°                          | 42′ | 53.97″ | 10月12日 | 0.40                        | 0.44 | ▲ 0.04 |                                |
| 794 | 田村市 | 常葉町山根早坂   | 37°                           | 26′ | 19.60″ | 140°                          | 41′ | 20.98″ | 10月16日 | 0.26                        | 0.27 | ▲ 0.01 |                                |
| 795 | 田村市 | 常葉町山根余平田  | 37°                           | 26′ | 52.09″ | 140°                          | 40′ | 13.68″ | 10月16日 | 0.23                        | 0.25 | ▲ 0.02 | 国道288号線沿い 余平田集会所付近             |
| 796 | 田村市 | 常葉町常葉目石沢  | 37°                           | 26′ | 22.60″ | 140°                          | 40′ | 04.49″ | 10月16日 | 0.27                        | 0.33 | ▲ 0.06 | 国道288号線沿い 小根側道橋付近              |
| 797 | 田村市 | 常葉町常葉坂ノ下  | 37°                           | 26′ | 34.59″ | 140°                          | 38′ | 23.99″ | 10月11日 | 0.14                        | 0.17 | ▲ 0.03 | 県道364号線沿い 坂ノ下団地付近              |
| 798 | 田村市 | 常葉町常葉上町   | 37°                           | 26′ | 20.09″ | 140°                          | 38′ | 42.94″ | 10月11日 | 0.13                        | 0.13 | 0.00   | 国道288号線・県道154号線交差点付近           |
| 799 | 田村市 | 常葉町常葉早稲川館 | 37°                           | 26′ | 18.50″ | 140°                          | 38′ | 54.79″ | 10月22日 | 0.12                        | 0.14 | ▲ 0.02 | 県道113号線・国道288号線交差点付近           |
| 800 | 田村市 | 常葉町常葉早稲川館 | 37°                           | 26′ | 17.08″ | 140°                          | 38′ | 56.18″ | 10月22日 | 0.15                        | 0.17 | ▲ 0.02 |                                |
| 801 | 田村市 | 常葉町常葉五斗蒔  | 37°                           | 26′ | 14.00″ | 140°                          | 38′ | 04.80″ | 10月22日 | 0.11                        | 0.13 | ▲ 0.02 | 県道113号線沿い 高橋付近                 |
| 802 | 田村市 | 常葉町久保仲田   | 37°                           | 26′ | 44.09″ | 140°                          | 37′ | 57.37″ | 10月11日 | 0.23                        | 0.25 | ▲ 0.02 | 久保下地区集会所付近                     |
| 803 | 田村市 | 常葉町久保樋ノ口  | 37°                           | 26′ | 15.19″ | 140°                          | 37′ | 34.90″ | 10月22日 | 0.16                        | 0.16 | 0.00   | 県道113号線沿い                      |
| 804 | 田村市 | 常葉町西向蛭田   | 37°                           | 26′ | 47.79″ | 140°                          | 36′ | 32.80″ | 10月11日 | 0.16                        | 0.17 | ▲ 0.01 | 県道119号線沿い                      |
| 805 | 田村市 | 常葉町西向米粉原  | 37°                           | 26′ | 30.73″ | 140°                          | 36′ | 26.65″ | 10月11日 | 0.13                        | 0.14 | ▲ 0.01 | 国道288号線沿い 西向簡易郵便局付近            |
| 806 | 田村市 | 船引町船引上田中  | 37°                           | 26′ | 33.21″ | 140°                          | 34′ | 28.41″ | 10月5日  | 0.13                        | 0.18 | ▲ 0.05 | 船引駅付近                          |
| 807 | 田村市 | 船引町船引五升車  | 37°                           | 26′ | 32.19″ | 140°                          | 34′ | 26.21″ | 10月5日  | 0.13                        | 0.12 | 0.01   | 県道172号線・県道19号線交差点付近            |
| 808 | 田村市 | 船引町船引北町通  | 37°                           | 26′ | 17.80″ | 140°                          | 34′ | 31.47″ | 10月5日  | 0.11                        | 0.13 | ▲ 0.02 | 国道288号線・県道172号線交差点付近           |
| 809 | 田村市 | 船引町船引城ノ内  | 37°                           | 26′ | 18.49″ | 140°                          | 34′ | 08.21″ | 10月5日  | 0.12                        | 0.11 | 0.01   | 船引郵便局付近                        |
| 810 | 田村市 | 船引町船引南町通  | 37°                           | 26′ | 17.09″ | 140°                          | 34′ | 32.76″ | 10月5日  | 0.14                        | 0.15 | ▲ 0.01 | 国道288号線沿い                      |
| 811 | 田村市 | 船引町船引南元町  | 37°                           | 26′ | 12.93″ | 140°                          | 34′ | 49.99″ | 10月23日 | 0.10                        | 0.11 | ▲ 0.01 | 国道288号線沿い 船引小学校付近              |
| 812 | 田村市 | 船引町春山追分   | 37°                           | 26′ | 11.59″ | 140°                          | 32′ | 04.53″ | 10月11日 | 0.19                        | 0.18 | 0.01   |                                |
| 813 | 田村市 | 都路町古道八幡前  | 37°                           | 25′ | 35.80″ | 140°                          | 47′ | 30.34″ | 10月15日 | 0.39                        | 0.45 | ▲ 0.06 | 八幡橋付近                          |
| 814 | 田村市 | 都路町古道斎ノ脇  | 37°                           | 25′ | 11.01″ | 140°                          | 47′ | 25.35″ | 10月15日 | 0.50                        | 0.72 | ▲ 0.22 | 国道399号線沿い 馬洗戸橋付近               |
| 815 | 田村市 | 都路町古道中屋敷  | 37°                           | 25′ | 50.11″ | 140°                          | 46′ | 26.05″ | 10月15日 | 0.47                        | 0.55 | ▲ 0.08 | 県道381号線沿い                      |
| 816 | 田村市 | 都路町古道山口   | 37°                           | 25′ | 50.91″ | 140°                          | 45′ | 15.56″ | 10月15日 | 0.46                        | 0.57 | ▲ 0.11 | 県道381号線沿い 田村市消防団都路地区隊古道分団第2部付近 |
| 817 | 田村市 | 都路町古道山口   | 37°                           | 25′ | 49.41″ | 140°                          | 45′ | 04.16″ | 10月15日 | 0.81                        | 0.89 | ▲ 0.08 | 県道381号線沿い                      |
| 818 | 田村市 | 都路町古道山口   | 37°                           | 25′ | 31.61″ | 140°                          | 44′ | 12.07″ | 10月15日 | 0.61                        | 0.82 | ▲ 0.21 | 県道381号線沿い 石橋遺跡付近               |
| 819 | 田村市 | 都路町古道山口   | 37°                           | 25′ | 23.01″ | 140°                          | 44′ | 06.97″ | 10月15日 | 0.38                        | 0.46 | ▲ 0.08 | 県道381号線沿い                      |
| 820 | 田村市 | 都路町古道山口   | 37°                           | 25′ | 43.10″ | 140°                          | 43′ | 47.57″ | 10月15日 | 0.66                        | 0.75 | ▲ 0.09 | グリーンパーク都路出入口付近                 |
| 821 | 田村市 | 常葉町堀田赤土   | 37°                           | 25′ | 11.71″ | 140°                          | 43′ | 16.07″ | 10月15日 | 0.34                        | 0.41 | ▲ 0.07 | 県道381号線沿い                      |
| 822 | 田村市 | 常葉町堀田八百坂  | 37°                           | 25′ | 09.01″ | 140°                          | 42′ | 30.98″ | 10月15日 | 0.16                        | 0.19 | ▲ 0.03 | 県道381号線沿い 田代集会所付近              |
| 823 | 田村市 | 常葉町堀田大向   | 37°                           | 25′ | 26.00″ | 140°                          | 41′ | 04.38″ | 10月16日 | 0.14                        | 0.16 | ▲ 0.02 | 堀田大橋付近                         |
| 824 | 田村市 | 常葉町関本神明前  | 37°                           | 25′ | 23.37″ | 140°                          | 39′ | 15.14″ | 10月22日 | 0.15                        | 0.16 | ▲ 0.01 | 県道302号線沿い 神明前バス停付近             |
| 825 | 田村市 | 常葉町関本日役畑  | 37°                           | 25′ | 04.36″ | 140°                          | 39′ | 16.22″ | 10月18日 | 0.17                        | 0.17 | 0.00   | 県道302号線沿い 高橋付近                 |
| 826 | 田村市 | 常葉町常葉猿子田  | 37°                           | 25′ | 55.70″ | 140°                          | 38′ | 20.09″ | 10月11日 | 0.16                        | 0.18 | ▲ 0.02 | 常葉運動場付近                        |
| 827 | 田村市 | 常葉町常葉山田作  | 37°                           | 25′ | 20.80″ | 140°                          | 37′ | 45.50″ | 10月12日 | 0.13                        | 0.16 | ▲ 0.03 | 山田作公民館付近                       |
| 828 | 田村市 | 船引町今泉ヶヶ作  | 37°                           | 25′ | 33.40″ | 140°                          | 36′ | 48.90″ | 10月12日 | 0.19                        | 0.22 | ▲ 0.03 | 県道113号線沿い                      |

福島県環境放射線モニタリング・メッシュ調査(第5回)結果(確定値)

平成25年3月12日  
原子力災害現地対策本部(放射線班)  
福島県災害対策本部(原子力班)

| No. | 市町村 | 調査地点      | (参考)<br>世界測地系(60進法)<br>緯度(北緯) |     |        | (参考)<br>世界測地系(60進法)<br>経度(東経) |     |        | 調査月日   | 測定値(高さ:1m)<br>( $\mu$ Sv/h) |      |        | 備考                    |
|-----|-----|-----------|-------------------------------|-----|--------|-------------------------------|-----|--------|--------|-----------------------------|------|--------|-----------------------|
|     |     |           | 第5回                           | 第4回 | 増減     |                               |     |        |        |                             |      |        |                       |
| 829 | 田村市 | 船引町今泉鳥足   | 37°                           | 25′ | 37.24″ | 140°                          | 35′ | 49.46″ | 10月23日 | 0.14                        | 0.13 | 0.01   | 県道19号線沿い 第一小野新町街道踏切付近 |
| 830 | 田村市 | 船引町今泉鳥足   | 37°                           | 25′ | 36.00″ | 140°                          | 35′ | 50.91″ | 10月23日 | 0.11                        | 0.12 | ▲ 0.01 | 県道19号線沿い              |
| 831 | 田村市 | 船引町芦沢光大寺  | 37°                           | 25′ | 29.51″ | 140°                          | 31′ | 26.73″ | 10月23日 | 0.20                        | 0.22 | ▲ 0.02 | 県道300号線沿い             |
| 832 | 田村市 | 都路町古道休場   | 37°                           | 24′ | 30.51″ | 140°                          | 45′ | 52.46″ | 10月15日 | 0.50                        | 0.59 | ▲ 0.09 | 馬洗戸集会所付近              |
| 833 | 田村市 | 都路町古道休場   | 37°                           | 24′ | 54.01″ | 140°                          | 44′ | 29.77″ | 10月15日 | 0.46                        | 0.53 | ▲ 0.07 | 桧山橋付近                 |
| 834 | 田村市 | 常葉町堀田長七田  | 37°                           | 24′ | 49.91″ | 140°                          | 42′ | 09.78″ | 10月15日 | 0.14                        | 0.17 | ▲ 0.03 | 県道381号線沿い             |
| 835 | 田村市 | 常葉町堀田中戸之内 | 37°                           | 24′ | 59.51″ | 140°                          | 41′ | 11.48″ | 10月16日 | 0.13                        | 0.14 | ▲ 0.01 | 県道302号線沿い             |
| 836 | 田村市 | 常葉町堀田赤坂   | 37°                           | 24′ | 56.31″ | 140°                          | 41′ | 45.38″ | 10月15日 | 0.15                        | 0.14 | 0.01   | 川越婦人ホーム付近             |
| 837 | 田村市 | 常葉町堀田川原田  | 37°                           | 24′ | 10.01″ | 140°                          | 41′ | 35.28″ | 10月16日 | 0.18                        | 0.24 | ▲ 0.06 | 県道302号線沿い             |
| 838 | 田村市 | 常葉町小檜山藪下  | 37°                           | 24′ | 55.03″ | 140°                          | 40′ | 04.27″ | 10月16日 | 0.12                        | 0.14 | ▲ 0.02 | 県道302号線沿い 小桧山公民館付近    |
| 839 | 田村市 | 常葉町小檜山堂ノ入 | 37°                           | 24′ | 51.91″ | 140°                          | 40′ | 09.39″ | 10月16日 | 0.15                        | 0.15 | 0.00   | 県道302号線沿い             |
| 840 | 田村市 | 船引町今泉上台   | 37°                           | 24′ | 58.50″ | 140°                          | 36′ | 01.01″ | 10月11日 | 0.15                        | 0.17 | ▲ 0.02 | 県道113号線沿い             |
| 841 | 田村市 | 船引町今泉蟹沢   | 37°                           | 24′ | 57.31″ | 140°                          | 36′ | 28.55″ | 10月22日 | 0.14                        | 0.15 | ▲ 0.01 | 県道19号線沿い              |
| 842 | 田村市 | 大越町下大越原   | 37°                           | 24′ | 44.60″ | 140°                          | 36′ | 34.66″ | 10月24日 | 0.13                        | 0.13 | 0.00   | 県道19号線沿い              |
| 843 | 田村市 | 船引町永谷下永谷  | 37°                           | 24′ | 43.20″ | 140°                          | 35′ | 18.01″ | 10月24日 | 0.13                        | 0.18 | ▲ 0.05 | 県道113号線沿い             |
| 844 | 田村市 | 船引町永谷下    | 37°                           | 24′ | 49.20″ | 140°                          | 34′ | 47.72″ | 10月22日 | 0.19                        | 0.20 | ▲ 0.01 | 県道113号線沿い             |
| 845 | 田村市 | 船引町芦沢松ヶ作  | 37°                           | 24′ | 41.60″ | 140°                          | 33′ | 30.12″ | 10月23日 | 0.19                        | 0.18 | 0.01   | 県道113号線沿い             |
| 846 | 田村市 | 船引町芦沢中ノ内  | 37°                           | 24′ | 39.40″ | 140°                          | 33′ | 25.02″ | 10月23日 | 0.15                        | 0.15 | 0.00   | 県道113号線沿い             |
| 847 | 田村市 | 船引町遠山沢寺内  | 37°                           | 24′ | 11.20″ | 140°                          | 33′ | 44.62″ | 10月23日 | 0.15                        | 0.16 | ▲ 0.01 | 県道57号線沿い 遠山沢バス停付近     |
| 848 | 田村市 | 船引町芦沢棒ヶ入  | 37°                           | 24′ | 07.00″ | 140°                          | 33′ | 08.43″ | 10月23日 | 0.17                        | 0.16 | 0.01   | 県道57号線沿い              |
| 849 | 田村市 | 船引町芦沢霜田   | 37°                           | 24′ | 46.30″ | 140°                          | 32′ | 16.93″ | 10月19日 | 0.20                        | 0.20 | 0.00   | 県道300号線沿い             |
| 850 | 田村市 | 船引町芦沢朴橋   | 37°                           | 24′ | 39.40″ | 140°                          | 32′ | 44.23″ | 10月23日 | 0.15                        | 0.19 | ▲ 0.04 | 県道57号線・県道113号線交差点付近   |
| 851 | 田村市 | 船引町芦沢霜田   | 37°                           | 24′ | 34.80″ | 140°                          | 32′ | 29.43″ | 10月19日 | 0.14                        | 0.15 | ▲ 0.01 | 県道57号線沿い 船引芦沢地区公民館付近  |
| 852 | 田村市 | 船引町芦沢桃前   | 37°                           | 24′ | 33.10″ | 140°                          | 32′ | 48.33″ | 10月23日 | 0.18                        | 0.17 | 0.01   | 県道57号線沿い              |
| 853 | 田村市 | 船引町芦沢横土   | 37°                           | 24′ | 47.50″ | 140°                          | 31′ | 03.93″ | 10月19日 | 0.17                        | 0.20 | ▲ 0.03 |                       |
| 854 | 田村市 | 船引町芦沢菅又   | 37°                           | 24′ | 07.30″ | 140°                          | 31′ | 57.83″ | 10月19日 | 0.17                        | 0.20 | ▲ 0.03 | 県道57号線沿い              |
| 855 | 田村市 | 都路町古道傾城谷  | 37°                           | 23′ | 55.22″ | 140°                          | 48′ | 05.25″ | 10月15日 | 0.28                        | 0.34 | ▲ 0.06 | 国道399号線沿い             |
| 856 | 田村市 | 都路町古道下田   | 37°                           | 23′ | 28.02″ | 140°                          | 46′ | 52.56″ | 10月15日 | 0.45                        | 0.48 | ▲ 0.03 | 向山橋付近                 |
| 857 | 田村市 | 都路町古道大平   | 37°                           | 23′ | 25.72″ | 140°                          | 46′ | 06.36″ | 10月15日 | 0.56                        | 0.57 | ▲ 0.01 | 第十区桜街道植樹記念碑付近         |
| 858 | 田村市 | 都路町古道九郎鹿  | 37°                           | 23′ | 39.32″ | 140°                          | 44′ | 49.67″ | 10月15日 | 0.43                        | 0.48 | ▲ 0.05 |                       |
| 859 | 田村市 | 常葉町堀田八升栗  | 37°                           | 23′ | 25.12″ | 140°                          | 42′ | 07.98″ | 10月16日 | 0.32                        | 0.41 | ▲ 0.09 | 県道112号線沿い             |
| 860 | 田村市 | 常葉町堀田     | 37°                           | 23′ | 03.42″ | 140°                          | 42′ | 33.18″ | 10月16日 | 0.68                        | 0.86 | ▲ 0.18 | 県道112号線沿い 川内村との境界付近   |
| 861 | 田村市 | 常葉町堀田鳴沢   | 37°                           | 23′ | 58.41″ | 140°                          | 41′ | 38.48″ | 10月16日 | 0.15                        | 0.15 | 0.00   | 県道302号線沿い             |
| 862 | 田村市 | 常葉町早稲川根子田 | 37°                           | 23′ | 51.21″ | 140°                          | 41′ | 06.69″ | 10月16日 | 0.23                        | 0.23 | 0.00   | 県道112号線沿い 根子田集会所付近    |
| 863 | 田村市 | 常葉町早稲川柳渡戸 | 37°                           | 23′ | 50.51″ | 140°                          | 41′ | 09.49″ | 10月16日 | 0.20                        | 0.24 | ▲ 0.04 | 県道112号線沿い 根子田バス停付近    |
| 864 | 田村市 | 常葉町早稲川宇道  | 37°                           | 23′ | 51.41″ | 140°                          | 40′ | 40.99″ | 10月16日 | 0.21                        | 0.25 | ▲ 0.04 | 県道112号線沿い             |

福島県環境放射線モニタリング・メッシュ調査(第5回)結果(確定値)

平成25年3月12日  
原子力災害現地対策本部(放射線班)  
福島県災害対策本部(原子力班)

| No. | 市町村 | 調査地点       | (参考)<br>世界測地系(60進法)<br>緯度(北緯) |     |        | (参考)<br>世界測地系(60進法)<br>経度(東経) |     |        | 調査月日   | 測定値(高さ:1m)<br>( $\mu$ Sv/h) |      |        | 備考                      |
|-----|-----|------------|-------------------------------|-----|--------|-------------------------------|-----|--------|--------|-----------------------------|------|--------|-------------------------|
|     |     |            | 第5回                           | 第4回 | 増減     |                               |     |        |        |                             |      |        |                         |
| 865 | 田村市 | 常葉町早稲川宇道   | 37°                           | 23′ | 47.51″ | 140°                          | 40′ | 22.37″ | 10月16日 | 0.23                        | 0.32 | ▲ 0.09 | 県道112号線沿い               |
| 866 | 田村市 | 常葉町早稲川上遠野  | 37°                           | 23′ | 41.71″ | 140°                          | 40′ | 11.59″ | 10月16日 | 0.18                        | 0.20 | ▲ 0.02 | 県道112号線沿い 早稲川集会所付近      |
| 867 | 田村市 | 常葉町早稲川石倉下  | 37°                           | 23′ | 41.68″ | 140°                          | 39′ | 52.50″ | 10月16日 | 0.19                        | 0.21 | ▲ 0.02 | 県道112号線沿い               |
| 868 | 田村市 | 大越町早稲川五条   | 37°                           | 23′ | 27.81″ | 140°                          | 39′ | 22.10″ | 10月18日 | 0.12                        | 0.14 | ▲ 0.02 | 県道112号線沿い               |
| 869 | 田村市 | 大越町下大越百目木沢 | 37°                           | 23′ | 42.41″ | 140°                          | 38′ | 52.00″ | 10月22日 | 0.14                        | 0.16 | ▲ 0.02 | 県道112号線沿い               |
| 870 | 田村市 | 大越町上大越百目木沢 | 37°                           | 23′ | 39.31″ | 140°                          | 38′ | 28.70″ | 10月22日 | 0.15                        | 0.15 | 0.00   | 県道112号線沿い               |
| 871 | 田村市 | 大越町下大越上田   | 37°                           | 23′ | 51.06″ | 140°                          | 37′ | 22.98″ | 10月23日 | 0.13                        | 0.14 | ▲ 0.01 | 県道19号線沿い コメリ付近          |
| 872 | 田村市 | 大越町下大越川向   | 37°                           | 23′ | 41.71″ | 140°                          | 37′ | 28.91″ | 10月24日 | 0.12                        | 0.13 | ▲ 0.01 | 県道57号線・県道19号線交差点付近      |
| 873 | 田村市 | 大越町上大越町    | 37°                           | 23′ | 20.06″ | 140°                          | 37′ | 38.52″ | 10月22日 | 0.08                        | 0.09 | ▲ 0.01 | 県道112号線沿い 湯田橋付近         |
| 874 | 田村市 | 大越町下大越新田   | 37°                           | 23′ | 46.47″ | 140°                          | 36′ | 30.15″ | 10月24日 | 0.13                        | 0.16 | ▲ 0.03 | 新田橋付近                   |
| 875 | 田村市 | 船引町桐山道崎    | 37°                           | 23′ | 42.70″ | 140°                          | 36′ | 10.89″ | 10月24日 | 0.14                        | 0.14 | 0.00   | 県道57号線沿い 桐山橋付近          |
| 876 | 田村市 | 船引町門沢山崎    | 37°                           | 23′ | 41.83″ | 140°                          | 35′ | 27.21″ | 10月24日 | 0.11                        | 0.12 | ▲ 0.01 | 県道57号線沿い                |
| 877 | 田村市 | 船引町門沢直道    | 37°                           | 23′ | 15.96″ | 140°                          | 35′ | 09.27″ | 10月24日 | 0.16                        | 0.17 | ▲ 0.01 | 県道300号線沿い               |
| 878 | 田村市 | 船引町門沢新館    | 37°                           | 23′ | 06.81″ | 140°                          | 35′ | 19.32″ | 10月24日 | 0.15                        | 0.16 | ▲ 0.01 | 県道300号線沿い               |
| 879 | 田村市 | 船引町堀越新田    | 37°                           | 23′ | 54.71″ | 140°                          | 34′ | 04.92″ | 10月24日 | 0.14                        | 0.16 | ▲ 0.02 |                         |
| 880 | 田村市 | 船引町堀越原     | 37°                           | 23′ | 46.41″ | 140°                          | 34′ | 15.72″ | 10月24日 | 0.13                        | 0.14 | ▲ 0.01 | 県道57号線沿い 船引南小学校バス停付近    |
| 881 | 田村市 | 船引町堀越堂庵    | 37°                           | 23′ | 41.31″ | 140°                          | 34′ | 49.72″ | 10月24日 | 0.14                        | 0.15 | ▲ 0.01 | 県道57号線沿い                |
| 882 | 田村市 | 船引町芦沢下関    | 37°                           | 23′ | 31.54″ | 140°                          | 32′ | 02.38″ | 10月19日 | 0.18                        | 0.19 | ▲ 0.01 | 田村市消防団船引地区隊芦沢分団第3部付近    |
| 883 | 田村市 | 船引町芦沢久保田   | 37°                           | 23′ | 05.71″ | 140°                          | 32′ | 10.93″ | 10月19日 | 0.23                        | 0.23 | 0.00   | 郡山市との境界付近               |
| 884 | 田村市 | 都路町古道細田沢   | 37°                           | 22′ | 54.73″ | 140°                          | 48′ | 01.35″ | 10月15日 | 0.41                        | 0.43 | ▲ 0.02 | 国道399号線沿い               |
| 885 | 田村市 | 大越町早稲川牛塔場  | 37°                           | 22′ | 25.49″ | 140°                          | 40′ | 57.62″ | 10月18日 | 0.15                        | 0.19 | ▲ 0.04 |                         |
| 886 | 田村市 | 大越町早稲川前田   | 37°                           | 22′ | 51.42″ | 140°                          | 40′ | 05.99″ | 10月18日 | 0.14                        | 0.14 | 0.00   | 県道381号線沿い 早稲川生活改善センター付近 |
| 887 | 田村市 | 大越町早稲川宮ノ前  | 37°                           | 22′ | 45.02″ | 140°                          | 40′ | 11.89″ | 10月18日 | 0.13                        | 0.15 | ▲ 0.02 | 県道381号線沿い 宮ノ前橋付近        |
| 888 | 田村市 | 大越町上大越白石   | 37°                           | 22′ | 37.02″ | 140°                          | 38′ | 19.40″ | 10月22日 | 0.12                        | 0.14 | ▲ 0.02 | 白山コミュニティセンター付近          |
| 889 | 田村市 | 大越町上大越元池   | 37°                           | 22′ | 51.22″ | 140°                          | 37′ | 59.71″ | 10月22日 | 0.10                        | 0.11 | ▲ 0.01 | 県道19号線沿い 上大越小学校付近       |
| 890 | 田村市 | 大越町上大越寺前   | 37°                           | 22′ | 27.32″ | 140°                          | 37′ | 37.11″ | 10月22日 | 0.19                        | 0.20 | ▲ 0.01 |                         |
| 891 | 田村市 | 大越町牧野大木    | 37°                           | 22′ | 24.15″ | 140°                          | 36′ | 01.11″ | 10月19日 | 0.18                        | 0.21 | ▲ 0.03 | 国道349号線沿い               |
| 892 | 田村市 | 船引町門沢深山    | 37°                           | 22′ | 20.42″ | 140°                          | 35′ | 06.42″ | 10月19日 | 0.23                        | 0.22 | 0.01   |                         |
| 893 | 田村市 | 船引町堀越若宮    | 37°                           | 22′ | 57.01″ | 140°                          | 34′ | 12.62″ | 10月19日 | 0.17                        | 0.18 | ▲ 0.01 |                         |
| 894 | 田村市 | 大越町早稲川鬼五郎  | 37°                           | 21′ | 23.83″ | 140°                          | 40′ | 51.69″ | 10月18日 | 0.17                        | 0.20 | ▲ 0.03 |                         |
| 895 | 田村市 | 大越町早稲川鬼五郎  | 37°                           | 21′ | 51.23″ | 140°                          | 40′ | 38.29″ | 10月18日 | 0.17                        | 0.19 | ▲ 0.02 | 県道381号線沿い               |
| 896 | 田村市 | 大越町早稲川鬼五郎  | 37°                           | 21′ | 29.63″ | 140°                          | 40′ | 33.50″ | 10月18日 | 0.17                        | 0.17 | 0.00   | 県道381号線沿い               |
| 897 | 田村市 | 滝根町菅谷      | 37°                           | 21′ | 05.53″ | 140°                          | 40′ | 06.80″ | 10月18日 | 0.16                        | 0.18 | ▲ 0.02 | 県道381号線沿い               |
| 898 | 田村市 | 滝根町菅谷      | 37°                           | 21′ | 06.65″ | 140°                          | 39′ | 39.53″ | 10月17日 | 0.11                        | 0.13 | ▲ 0.02 | 県道381号線沿い               |
| 899 | 田村市 | 大越町上大越曲田   | 37°                           | 21′ | 52.32″ | 140°                          | 38′ | 19.11″ | 10月22日 | 0.15                        | 0.17 | ▲ 0.02 | 県道19号線沿い 鬼伝説の里石碑付近      |
| 900 | 田村市 | 滝根町菅谷石神    | 37°                           | 21′ | 21.49″ | 140°                          | 38′ | 20.41″ | 10月22日 | 0.12                        | 0.13 | ▲ 0.01 | 県道301号線・県道19号線交差点付近     |

福島県環境放射線モニタリング・メッシュ調査(第5回)結果(確定値)

平成25年3月12日  
原子力災害現地対策本部(放射線班)  
福島県災害対策本部(原子力班)

| No. | 市町村 | 調査地点     | (参考)<br>世界測地系(60進法)<br>緯度(北緯) |     |        | (参考)<br>世界測地系(60進法)<br>経度(東経) |     |        | 調査月日   | 測定値(高さ:1m)<br>( $\mu$ Sv/h) |      |        | 備考                            |
|-----|-----|----------|-------------------------------|-----|--------|-------------------------------|-----|--------|--------|-----------------------------|------|--------|-------------------------------|
|     |     |          | 第5回                           | 第4回 | 増減     |                               |     |        |        |                             |      |        |                               |
| 901 | 田村市 | 滝根町菅谷柵塚  | 37°                           | 21′ | 18.83″ | 140°                          | 38′ | 26.11″ | 10月22日 | 0.12                        | 0.13 | ▲ 0.01 | 県道19号線沿い 田村市消防団滝根地区隊第1分団第1部付近 |
| 902 | 田村市 | 滝根町菅谷沖田  | 37°                           | 20′ | 58.83″ | 140°                          | 38′ | 49.41″ | 10月17日 | 0.11                        | 0.10 | 0.01   |                               |
| 903 | 田村市 | 滝根町菅谷矢立松 | 37°                           | 21′ | 18.66″ | 140°                          | 37′ | 37.20″ | 10月19日 | 0.15                        | 0.16 | ▲ 0.01 | 県道301号線沿い                     |
| 904 | 田村市 | 滝根町菅谷猿内  | 37°                           | 21′ | 18.23″ | 140°                          | 37′ | 45.31″ | 10月19日 | 0.14                        | 0.15 | ▲ 0.01 | 県道301号線沿い 猿内集会所付近             |
| 905 | 田村市 | 大越町牧野鍛冶屋 | 37°                           | 21′ | 46.42″ | 140°                          | 36′ | 24.52″ | 10月19日 | 0.15                        | 0.16 | ▲ 0.01 | 国道349号線・県道301号線交差点付近          |
| 906 | 田村市 | 大越町栗出楯木  | 37°                           | 21′ | 40.91″ | 140°                          | 36′ | 24.30″ | 10月19日 | 0.14                        | 0.14 | 0.00   | 国道349号線沿い                     |
| 907 | 田村市 | 滝根町神俣    | 37°                           | 20′ | 21.94″ | 140°                          | 41′ | 00.90″ | 10月18日 | 0.23                        | 0.24 | ▲ 0.01 |                               |
| 908 | 田村市 | 滝根町菅谷    | 37°                           | 20′ | 49.93″ | 140°                          | 40′ | 40.30″ | 10月18日 | 0.31                        | 0.31 | 0.00   | 県道381号線沿い                     |
| 909 | 田村市 | 滝根町菅谷東釜山 | 37°                           | 20′ | 33.73″ | 140°                          | 40′ | 18.50″ | 10月18日 | 0.15                        | 0.16 | ▲ 0.01 |                               |
| 910 | 田村市 | 滝根町菅谷六大田 | 37°                           | 20′ | 39.23″ | 140°                          | 39′ | 06.01″ | 10月17日 | 0.12                        | 0.12 | 0.00   | 県道19号線沿い 桜町バス停付近              |
| 911 | 田村市 | 滝根町菅谷堂田  | 37°                           | 20′ | 56.03″ | 140°                          | 38′ | 51.51″ | 10月17日 | 0.11                        | 0.13 | ▲ 0.02 | 県道19号線沿い 田村市消防署滝根分署付近         |
| 912 | 田村市 | 滝根町菅谷作前  | 37°                           | 20′ | 51.43″ | 140°                          | 37′ | 53.21″ | 10月19日 | 0.18                        | 0.18 | 0.00   | 田村トンネル北側出入口付近                 |
| 913 | 田村市 | 滝根町神俣入新田 | 37°                           | 19′ | 45.24″ | 140°                          | 41′ | 43.80″ | 10月17日 | 0.16                        | 0.17 | ▲ 0.01 | 県道36号線沿い 入新田3号橋付近             |
| 914 | 田村市 | 滝根町神俣入新田 | 37°                           | 19′ | 41.84″ | 140°                          | 41′ | 48.79″ | 10月17日 | 0.20                        | 0.22 | ▲ 0.02 | 県道36号線沿い                      |
| 915 | 田村市 | 滝根町神俣和貢  | 37°                           | 19′ | 43.04″ | 140°                          | 40′ | 28.50″ | 10月17日 | 0.18                        | 0.19 | ▲ 0.01 | 県道36号線沿い                      |
| 916 | 田村市 | 滝根町神俣和貢  | 37°                           | 19′ | 38.94″ | 140°                          | 40′ | 15.40″ | 10月17日 | 0.11                        | 0.15 | ▲ 0.04 | 県道36号線沿い                      |
| 917 | 田村市 | 滝根町神俣一ノ坪 | 37°                           | 19′ | 57.44″ | 140°                          | 39′ | 22.91″ | 10月17日 | 0.14                        | 0.15 | ▲ 0.01 | 県道19号線沿い セブンイレブン付近            |
| 918 | 田村市 | 滝根町神俣関場  | 37°                           | 19′ | 27.74″ | 140°                          | 39′ | 25.11″ | 10月17日 | 0.10                        | 0.10 | 0.00   | 県道19号線・県道36号線交差点付近            |
| 919 | 田村市 | 滝根町神俣    | 37°                           | 19′ | 20.24″ | 140°                          | 38′ | 55.91″ | 10月17日 | 0.18                        | 0.19 | ▲ 0.01 | 県道36号線沿い 小野町との境界付近            |
| 920 | 田村市 | 滝根町神俣入新田 | 37°                           | 18′ | 54.80″ | 140°                          | 42′ | 25.74″ | 10月17日 | 0.38                        | 0.40 | ▲ 0.02 | 県道36号線沿い いわき市との境界付近           |
| 921 | 田村市 | 滝根町広瀬下地内 | 37°                           | 18′ | 53.84″ | 140°                          | 39′ | 32.41″ | 10月18日 | 0.12                        | 0.13 | ▲ 0.01 | 県道19号線沿い                      |
| 922 | 田村市 | 滝根町広瀬赤沼  | 37°                           | 18′ | 26.23″ | 140°                          | 39′ | 18.07″ | 10月17日 | 0.11                        | 0.12 | ▲ 0.01 | 県道19号線沿い 広瀬小学校バス停付近           |
| 923 | 田村市 | 滝根町広瀬    | 37°                           | 17′ | 48.95″ | 140°                          | 41′ | 39.10″ | 10月17日 | 0.51                        | 0.55 | ▲ 0.04 | 県道145号線沿い いわき市との境界付近          |
| 924 | 田村市 | 滝根町広瀬矢大臣 | 37°                           | 17′ | 41.15″ | 140°                          | 40′ | 24.71″ | 10月17日 | 0.14                        | 0.15 | ▲ 0.01 | 県道145号線沿い                     |
| 925 | 田村市 | 滝根町広瀬矢大臣 | 37°                           | 17′ | 39.35″ | 140°                          | 40′ | 18.61″ | 10月17日 | 0.14                        | 0.14 | 0.00   | 県道145号線沿い 田村東部環境センター付近        |
| 926 | 田村市 | 滝根町広瀬八幡平 | 37°                           | 17′ | 55.65″ | 140°                          | 39′ | 02.91″ | 10月18日 | 0.14                        | 0.16 | ▲ 0.02 | 県道19号線沿い 蛇内バス停付近              |
| 927 | 田村市 | 滝根町広瀬猿ヶ坂 | 37°                           | 17′ | 36.35″ | 140°                          | 39′ | 13.91″ | 10月17日 | 0.13                        | 0.14 | ▲ 0.01 | 県道145号線・県道19号線交差点付近           |
| 928 | 田村市 | 滝根町広瀬町   | 37°                           | 17′ | 27.15″ | 140°                          | 38′ | 54.32″ | 10月17日 | 0.14                        | 0.16 | ▲ 0.02 | 県道19号線沿い                      |
| 929 | 田村市 | 滝根町広瀬幡門場 | 37°                           | 17′ | 16.99″ | 140°                          | 38′ | 28.24″ | 10月18日 | 0.13                        | 0.14 | ▲ 0.01 | 県道19号線沿い 幡門場バス停付近             |
| 930 | 鏡石町 | 蒲之沢町     | 37°                           | 16′ | 36.17″ | 140°                          | 21′ | 30.02″ | 10月24日 | 0.33                        | 0.35 | ▲ 0.02 | 県道67号線沿い                      |
| 931 | 鏡石町 | 大池       | 37°                           | 16′ | 01.24″ | 140°                          | 21′ | 14.91″ | 10月24日 | 0.21                        | 0.24 | ▲ 0.03 | 国道4号線沿い                       |
| 932 | 鏡石町 | 深内町      | 37°                           | 16′ | 35.24″ | 140°                          | 20′ | 36.21″ | 10月24日 | 0.34                        | 0.39 | ▲ 0.05 | 乳石山神社出入口付近                    |
| 933 | 鏡石町 | 仁井田      | 37°                           | 15′ | 27.75″ | 140°                          | 20′ | 03.21″ | 10月24日 | 0.18                        | 0.19 | ▲ 0.01 | 県道289号線沿い 仁井田公民館付近            |
| 934 | 鏡石町 | 本町       | 37°                           | 15′ | 04.35″ | 140°                          | 20′ | 49.01″ | 10月24日 | 0.21                        | 0.23 | ▲ 0.02 | 鏡石駅付近                         |
| 935 | 鏡石町 | 成田東      | 37°                           | 14′ | 16.66″ | 140°                          | 23′ | 07.00″ | 10月25日 | 0.12                        | 0.12 | 0.00   | 県道283号線沿い 下川橋付近               |
| 936 | 鏡石町 | 成田       | 37°                           | 14′ | 04.56″ | 140°                          | 23′ | 04.80″ | 10月25日 | 0.14                        | 0.15 | ▲ 0.01 | 県道283号線沿い                     |



福島県環境放射線モニタリング・メッシュ調査(第5回)結果(確定値)

平成25年3月12日  
原子力災害現地対策本部(放射線班)  
福島県災害対策本部(原子力班)

| No. | 市町村 | 調査地点    | (参考)<br>世界測地系(60進法)<br>緯度(北緯) |     |        | (参考)<br>世界測地系(60進法)<br>経度(東経) |     |        | 調査月日   | 測定値(高さ:1m)<br>( $\mu$ Sv/h) |      |        | 備考                      |
|-----|-----|---------|-------------------------------|-----|--------|-------------------------------|-----|--------|--------|-----------------------------|------|--------|-------------------------|
|     |     |         | 第5回                           | 第4回 | 増減     |                               |     |        |        |                             |      |        |                         |
| 937 | 鏡石町 | 旭町      | 37°                           | 14′ | 45.05″ | 140°                          | 21′ | 03.41″ | 10月24日 | 0.18                        | 0.19 | ▲ 0.01 | 須賀川消防署鏡石分署付近            |
| 938 | 鏡石町 | 羽鳥      | 37°                           | 14′ | 16.55″ | 140°                          | 21′ | 30.91″ | 10月24日 | 0.16                        | 0.19 | ▲ 0.03 | 豊郷構造改善センター付近            |
| 939 | 鏡石町 | 豊郷      | 37°                           | 14′ | 08.16″ | 140°                          | 21′ | 42.41″ | 10月25日 | 0.14                        | 0.16 | ▲ 0.02 | 県道288号線沿い               |
| 940 | 鏡石町 | 東町      | 37°                           | 14′ | 39.65″ | 140°                          | 20′ | 43.01″ | 10月24日 | 0.16                        | 0.18 | ▲ 0.02 | 県道288号線沿い               |
| 941 | 鏡石町 | 中町      | 37°                           | 14′ | 50.98″ | 140°                          | 20′ | 16.90″ | 10月24日 | 0.22                        | 0.24 | ▲ 0.02 | 県道288号線沿い               |
| 942 | 鏡石町 | 笠石      | 37°                           | 14′ | 13.95″ | 140°                          | 20′ | 06.12″ | 10月24日 | 0.16                        | 0.17 | ▲ 0.01 | 熊野神社出入口付近               |
| 943 | 鏡石町 | 小栗山     | 37°                           | 14′ | 24.15″ | 140°                          | 18′ | 54.92″ | 10月24日 | 0.41                        | 0.39 | 0.02   | ふれあいの森公園出入口付近           |
| 944 | 鏡石町 | 成田      | 37°                           | 13′ | 58.96″ | 140°                          | 23′ | 02.10″ | 10月25日 | 0.15                        | 0.18 | ▲ 0.03 | 県道283号線沿い               |
| 945 | 鏡石町 | 諏訪町     | 37°                           | 13′ | 50.94″ | 140°                          | 22′ | 59.05″ | 10月25日 | 0.18                        | 0.18 | 0.00   | 県道288号線・県道283号線交差点付近    |
| 946 | 鏡石町 | 諏訪町     | 37°                           | 13′ | 22.36″ | 140°                          | 23′ | 06.61″ | 10月25日 | 0.14                        | 0.16 | ▲ 0.02 | 県道283号線沿い 矢吹町との境界付近     |
| 947 | 天栄村 | 田良尾更目木  | 37°                           | 17′ | 46.13″ | 140°                          | 04′ | 07.41″ | 10月18日 | 0.12                        | 0.12 | 0.00   | 県道235号線沿い               |
| 948 | 天栄村 | 牧之内西郷東  | 37°                           | 16′ | 28.24″ | 140°                          | 10′ | 16.27″ | 10月19日 | 0.38                        | 0.51 | ▲ 0.13 | 国道294号線沿い               |
| 949 | 天栄村 | 牧之内中林   | 37°                           | 16′ | 26.23″ | 140°                          | 09′ | 32.06″ | 10月19日 | 0.41                        | 0.48 | ▲ 0.07 | 国道118号線沿い               |
| 950 | 天栄村 | 羽鳥水上    | 37°                           | 15′ | 59.13″ | 140°                          | 08′ | 11.87″ | 10月19日 | 0.35                        | 0.43 | ▲ 0.08 | 国道118号線沿い 金山橋付近         |
| 951 | 天栄村 | 羽鳥水上    | 37°                           | 16′ | 08.80″ | 140°                          | 05′ | 31.88″ | 10月18日 | 0.25                        | 0.25 | 0.00   | 国道118号線沿い 羽鳥トンネル東側出入口付近 |
| 952 | 天栄村 | 羽鳥水上    | 37°                           | 16′ | 22.47″ | 140°                          | 04′ | 30.66″ | 10月19日 | 0.15                        | 0.15 | 0.00   | 国道118号線沿い               |
| 953 | 天栄村 | 田良尾居平   | 37°                           | 16′ | 46.62″ | 140°                          | 03′ | 42.09″ | 10月18日 | 0.12                        | 0.13 | ▲ 0.01 | 県道235号線・国道118号線交差点付近    |
| 954 | 天栄村 | 田良尾鹿野   | 37°                           | 16′ | 47.12″ | 140°                          | 03′ | 42.19″ | 10月18日 | 0.14                        | 0.15 | ▲ 0.01 | 県道235号線沿い               |
| 955 | 天栄村 | 田良尾芝草   | 37°                           | 16′ | 34.17″ | 140°                          | 02′ | 48.24″ | 10月18日 | 0.13                        | 0.12 | 0.01   | 国道118号線沿い 経塚橋付近         |
| 956 | 天栄村 | 田良尾五輪林山 | 37°                           | 16′ | 24.72″ | 140°                          | 01′ | 21.11″ | 10月18日 | 0.09                        | 0.09 | 0.00   | 国道118号線沿い 湯本支所バス停付近     |
| 957 | 天栄村 | 田良尾野仲   | 37°                           | 16′ | 47.82″ | 140°                          | 00′ | 23.71″ | 10月18日 | 0.08                        | 0.07 | 0.01   | 国道118号線沿い 湯本小学校付近       |
| 958 | 天栄村 | 白子前谷地   | 37°                           | 15′ | 14.64″ | 140°                          | 15′ | 10.44″ | 10月22日 | 0.54                        | 0.67 | ▲ 0.13 | 県道289号線沿い 天栄駐在所付近       |
| 959 | 天栄村 | 白子中屋敷   | 37°                           | 15′ | 08.70″ | 140°                          | 15′ | 39.15″ | 10月22日 | 0.54                        | 0.53 | 0.01   | 県道289号線沿い 板宮神社出入口付近     |
| 960 | 天栄村 | 下松本原畑   | 37°                           | 15′ | 17.44″ | 140°                          | 14′ | 47.64″ | 10月22日 | 0.50                        | 0.55 | ▲ 0.05 | 県道289号線沿い 天栄村役場バス停付近    |
| 961 | 天栄村 | 下松本鈴ヶ崎  | 37°                           | 15′ | 15.42″ | 140°                          | 14′ | 08.44″ | 10月22日 | 0.50                        | 0.54 | ▲ 0.04 | 県道289号線・国道294号線交差点付近    |
| 962 | 天栄村 | 羽鳥水上    | 37°                           | 15′ | 48.13″ | 140°                          | 06′ | 44.38″ | 10月19日 | 0.34                        | 0.35 | ▲ 0.01 | 国道118号線沿い               |
| 963 | 天栄村 | 羽鳥水上    | 37°                           | 15′ | 28.87″ | 140°                          | 06′ | 14.65″ | 10月18日 | 0.25                        | 0.25 | 0.00   | 県道58号線沿い                |
| 964 | 天栄村 | 羽鳥水上    | 37°                           | 15′ | 59.09″ | 140°                          | 05′ | 53.59″ | 10月19日 | 0.25                        | 0.30 | ▲ 0.05 | 県道58号線・国道118号線交差点付近     |
| 965 | 天栄村 | 羽鳥水上    | 37°                           | 15′ | 07.83″ | 140°                          | 04′ | 50.89″ | 10月18日 | 0.20                        | 0.21 | ▲ 0.01 |                         |
| 966 | 天栄村 | 高林日向    | 37°                           | 14′ | 13.95″ | 140°                          | 18′ | 01.33″ | 10月23日 | 0.21                        | 0.24 | ▲ 0.03 | 県道282号線・県道55号線交差点付近     |
| 967 | 天栄村 | 高林南     | 37°                           | 14′ | 03.85″ | 140°                          | 18′ | 10.53″ | 10月23日 | 0.31                        | 0.34 | ▲ 0.03 | 県道55号線沿い 矢吹町との境界付近      |
| 968 | 天栄村 | 飯豊宮ノ前   | 37°                           | 14′ | 35.55″ | 140°                          | 17′ | 23.63″ | 10月22日 | 0.17                        | 0.20 | ▲ 0.03 | 県道289号線沿い 飯豊バス停付近       |
| 969 | 天栄村 | 小川館ノ越   | 37°                           | 14′ | 09.95″ | 140°                          | 17′ | 23.73″ | 10月23日 | 0.26                        | 0.28 | ▲ 0.02 | 県道282号線沿い               |
| 970 | 天栄村 | 小川館ノ越   | 37°                           | 14′ | 09.55″ | 140°                          | 17′ | 28.73″ | 10月23日 | 0.35                        | 0.39 | ▲ 0.04 | 県道282号線沿い               |
| 971 | 天栄村 | 白子野竹内   | 37°                           | 14′ | 55.74″ | 140°                          | 16′ | 17.94″ | 10月22日 | 0.40                        | 0.41 | ▲ 0.01 | 県道289号線沿い               |
| 972 | 天栄村 | 小川古内    | 37°                           | 14′ | 07.65″ | 140°                          | 16′ | 17.94″ | 10月23日 | 0.52                        | 0.64 | ▲ 0.12 | 県道282号線沿い 小川入口バス停付近     |

福島県環境放射線モニタリング・メッシュ調査(第5回)結果(確定値)

平成25年3月12日  
原子力災害現地対策本部(放射線班)  
福島県災害対策本部(原子力班)

| No.  | 市町村 | 調査地点   | (参考)<br>世界測地系(60進法)<br>緯度(北緯) |     |        | (参考)<br>世界測地系(60進法)<br>経度(東経) |     |        | 調査月日   | 測定値(高さ:1m)<br>( $\mu$ Sv/h) |      |        | 備考                      |
|------|-----|--------|-------------------------------|-----|--------|-------------------------------|-----|--------|--------|-----------------------------|------|--------|-------------------------|
|      |     |        | 第5回                           | 第4回 | 増減     |                               |     |        |        |                             |      |        |                         |
| 973  | 天栄村 | 大里五斗蒔  | 37°                           | 14′ | 02.75″ | 140°                          | 16′ | 01.94″ | 10月23日 | 0.46                        | 0.55 | ▲ 0.09 | 仁戸内バス停付近                |
| 974  | 天栄村 | 大里宮下   | 37°                           | 14′ | 19.45″ | 140°                          | 14′ | 39.64″ | 10月19日 | 0.48                        | 0.53 | ▲ 0.05 | 県道282号線沿い 武隈神社出入口付近     |
| 975  | 天栄村 | 大里町川   | 37°                           | 14′ | 18.56″ | 140°                          | 14′ | 43.45″ | 10月22日 | 0.53                        | 0.67 | ▲ 0.14 | 国道294号線沿い 竜田橋付近         |
| 976  | 天栄村 | 大里不動沢  | 37°                           | 14′ | 48.24″ | 140°                          | 13′ | 15.25″ | 10月19日 | 0.44                        | 0.53 | ▲ 0.09 | 県道282号線沿い               |
| 977  | 天栄村 | 大里智越   | 37°                           | 14′ | 42.24″ | 140°                          | 13′ | 31.85″ | 10月19日 | 0.64                        | 0.69 | ▲ 0.05 | 県道282号線沿い 丸山車庫バス停付近     |
| 978  | 天栄村 | 大里滝ヶ沢  | 37°                           | 14′ | 02.65″ | 140°                          | 13′ | 49.35″ | 10月19日 | 0.79                        | 0.77 | 0.02   |                         |
| 979  | 天栄村 | 大里東道上  | 37°                           | 14′ | 58.38″ | 140°                          | 12′ | 05.92″ | 10月19日 | 0.49                        | 0.56 | ▲ 0.07 | 県道282号線沿い               |
| 980  | 天栄村 | 大里安養寺  | 37°                           | 14′ | 53.94″ | 140°                          | 11′ | 51.66″ | 10月19日 | 0.42                        | 0.46 | ▲ 0.04 | 県道282号線沿い               |
| 981  | 天栄村 | 田良尾芝草  | 37°                           | 14′ | 58.29″ | 140°                          | 04′ | 00.85″ | 10月18日 | 0.20                        | 0.19 | 0.01   | 県道37号線沿い 羽鳥湖畔オートキャンプ場付近 |
| 982  | 天栄村 | 羽鳥水上   | 37°                           | 14′ | 44.03″ | 140°                          | 04′ | 22.60″ | 10月18日 | 0.20                        | 0.20 | 0.00   |                         |
| 983  | 天栄村 | 羽鳥水上   | 37°                           | 14′ | 19.94″ | 140°                          | 04′ | 11.50″ | 10月18日 | 0.28                        | 0.34 | ▲ 0.06 | 県道37号線沿い                |
| 984  | 天栄村 | 田良尾持石  | 37°                           | 16′ | 39.42″ | 140°                          | 03′ | 49.39″ | 10月18日 | 0.15                        | 0.17 | ▲ 0.02 | 国道118号線沿い 大平集会所バス停付近    |
| 985  | 天栄村 | 田良尾芝草  | 37°                           | 14′ | 06.34″ | 140°                          | 01′ | 48.81″ | 10月18日 | 0.19                        | 0.20 | ▲ 0.01 |                         |
| 986  | 天栄村 | 湯本下河内  | 37°                           | 16′ | 03.64″ | 139°                          | 59′ | 53.60″ | 10月18日 | 0.10                        | 0.10 | 0.00   |                         |
| 987  | 天栄村 | 湯本下河内  | 37°                           | 15′ | 37.02″ | 139°                          | 59′ | 51.42″ | 10月18日 | 0.12                        | 0.10 | 0.02   |                         |
| 988  | 石川町 | 母畑梅木入  | 37°                           | 11′ | 33.38″ | 140°                          | 28′ | 55.68″ | 10月22日 | 0.16                        | 0.16 | 0.00   | 県道40号線沿い                |
| 989  | 石川町 | 湯郷渡前ノ内 | 37°                           | 11′ | 05.98″ | 140°                          | 29′ | 34.08″ | 10月22日 | 0.14                        | 0.14 | 0.00   |                         |
| 990  | 石川町 | 母畑庫壁前  | 37°                           | 11′ | 22.61″ | 140°                          | 28′ | 03.89″ | 10月22日 | 0.15                        | 0.16 | ▲ 0.01 |                         |
| 991  | 石川町 | 湯郷渡前ノ内 | 37°                           | 10′ | 58.10″ | 140°                          | 28′ | 30.71″ | 10月22日 | 0.12                        | 0.14 | ▲ 0.02 | 県道40号線沿い                |
| 992  | 石川町 | 母畑丈田   | 37°                           | 11′ | 16.58″ | 140°                          | 27′ | 30.89″ | 10月22日 | 0.13                        | 0.14 | ▲ 0.01 | 県道63号線沿い                |
| 993  | 石川町 | 母畑丈田   | 37°                           | 11′ | 04.68″ | 140°                          | 27′ | 32.29″ | 10月19日 | 0.14                        | 0.15 | ▲ 0.01 | 県道139号線・県道63号線交差点付近     |
| 994  | 石川町 | 母畑丈田   | 37°                           | 11′ | 03.88″ | 140°                          | 27′ | 31.39″ | 10月19日 | 0.13                        | 0.14 | ▲ 0.01 | 県道139号線沿い 母畑橋付近         |
| 995  | 石川町 | 曲木切通   | 37°                           | 11′ | 04.58″ | 140°                          | 26′ | 17.10″ | 10月19日 | 0.14                        | 0.14 | 0.00   | 県道284号線沿い 曲木鹿島神社出入口付近   |
| 996  | 石川町 | 曲木広久保  | 37°                           | 11′ | 03.48″ | 140°                          | 26′ | 16.10″ | 10月19日 | 0.13                        | 0.13 | 0.00   | 県道139号線・県道284号線交差点付近    |
| 997  | 石川町 | 北山上村松  | 37°                           | 10′ | 00.39″ | 140°                          | 29′ | 55.78″ | 10月22日 | 0.12                        | 0.12 | 0.00   | 県道63号線沿い                |
| 998  | 石川町 | 湯郷渡米子平 | 37°                           | 10′ | 21.19″ | 140°                          | 28′ | 04.99″ | 10月19日 | 0.11                        | 0.11 | 0.00   | 県道63号線・県道40号線交差点付近      |
| 999  | 石川町 | 北山取木沢  | 37°                           | 10′ | 06.89″ | 140°                          | 28′ | 58.29″ | 10月22日 | 0.13                        | 0.14 | ▲ 0.01 | 県道63号線沿い                |
| 1000 | 石川町 | 中野水内   | 37°                           | 10′ | 30.98″ | 140°                          | 25′ | 16.70″ | 10月19日 | 0.10                        | 0.10 | 0.00   | 野木沢駅付近                  |
| 1001 | 石川町 | 中野水内   | 37°                           | 10′ | 28.38″ | 140°                          | 25′ | 16.20″ | 10月19日 | 0.11                        | 0.11 | 0.00   | 県道139号線沿い 明神街道踏切付近      |
| 1002 | 石川町 | 大橋     | 37°                           | 10′ | 00.19″ | 140°                          | 25′ | 51.70″ | 10月19日 | 0.13                        | 0.12 | 0.01   | 国道118号線沿い               |
| 1003 | 石川町 | 中野七郎内  | 37°                           | 10′ | 23.68″ | 140°                          | 24′ | 36.81″ | 10月19日 | 0.10                        | 0.11 | ▲ 0.01 | 県道106号線沿い 矢吹町との境界付近     |
| 1004 | 石川町 | 中野七郎内  | 37°                           | 10′ | 23.18″ | 140°                          | 24′ | 43.31″ | 10月19日 | 0.12                        | 0.13 | ▲ 0.01 | 県道106号線・県道139号線交差点付近    |
| 1005 | 石川町 | 中田大河内  | 37°                           | 09′ | 47.39″ | 140°                          | 31′ | 51.07″ | 10月22日 | 0.13                        | 0.15 | ▲ 0.02 | 県道140号線沿い 平田村との境界付近     |
| 1006 | 石川町 | 中田入山   | 37°                           | 09′ | 45.79″ | 140°                          | 31′ | 39.47″ | 10月22日 | 0.15                        | 0.15 | 0.00   | 県道140号線沿い               |
| 1007 | 石川町 | 中田下矢造  | 37°                           | 09′ | 25.80″ | 140°                          | 30′ | 53.58″ | 10月22日 | 0.13                        | 0.12 | 0.01   | 県道63号線沿い                |
| 1008 | 石川町 | 中田上矢造  | 37°                           | 09′ | 14.70″ | 140°                          | 31′ | 00.38″ | 10月22日 | 0.14                        | 0.13 | 0.01   | 県道140号線・県道63号線交差点付近     |

福島県環境放射線モニタリング・メッシュ調査(第5回)結果(確定値)

平成25年3月12日  
原子力災害現地対策本部(放射線班)  
福島県災害対策本部(原子力班)

| No.  | 市町村 | 調査地点   | (参考)<br>世界測地系(60進法)<br>緯度(北緯) |     |        | (参考)<br>世界測地系(60進法)<br>経度(東経) |     |        | 調査月日   | 測定値(高さ:1m)<br>( $\mu$ Sv/h) |      |        | 備考                    |
|------|-----|--------|-------------------------------|-----|--------|-------------------------------|-----|--------|--------|-----------------------------|------|--------|-----------------------|
|      |     |        | 第5回                           | 第4回 | 増減     |                               |     |        |        |                             |      |        |                       |
| 1009 | 石川町 | 中田下矢造  | 37°                           | 09′ | 10.50″ | 140°                          | 30′ | 47.58″ | 10月22日 | 0.16                        | 0.16 | 0.00   | 県道140号線沿い             |
| 1010 | 石川町 | 中田八又   | 37°                           | 09′ | 09.70″ | 140°                          | 30′ | 38.88″ | 10月22日 | 0.13                        | 0.14 | ▲ 0.01 | 県道140号線沿い 八又バス停付近     |
| 1011 | 石川町 | 北山上村松  | 37°                           | 09′ | 58.79″ | 140°                          | 29′ | 59.68″ | 10月22日 | 0.15                        | 0.16 | ▲ 0.01 | 県道63号線沿い              |
| 1012 | 石川町 | 中田古釜   | 37°                           | 09′ | 12.50″ | 140°                          | 29′ | 35.08″ | 10月22日 | 0.14                        | 0.14 | 0.00   | 県道140号線沿い             |
| 1013 | 石川町 | 湯郷渡湯坂  | 37°                           | 09′ | 56.92″ | 140°                          | 28′ | 07.81″ | 10月19日 | 0.11                        | 0.11 | 0.00   | 県道40号線沿い              |
| 1014 | 石川町 | 屋敷ノ入   | 37°                           | 09′ | 24.79″ | 140°                          | 27′ | 51.29″ | 10月19日 | 0.17                        | 0.18 | ▲ 0.01 | 県道40号線沿い 屋敷ノ入バス停付近    |
| 1015 | 石川町 | 屋敷ノ入   | 37°                           | 09′ | 10.99″ | 140°                          | 27′ | 27.80″ | 10月19日 | 0.11                        | 0.11 | 0.00   | 県道40号線沿い              |
| 1016 | 石川町 | 長久保    | 37°                           | 09′ | 22.85″ | 140°                          | 26′ | 49.54″ | 10月19日 | 0.12                        | 0.13 | ▲ 0.01 | 国道118号線沿い 石川警察署前バス停付近 |
| 1017 | 石川町 | 鹿ノ坂    | 37°                           | 09′ | 01.19″ | 140°                          | 26′ | 48.40″ | 10月19日 | 0.12                        | 0.13 | ▲ 0.01 | 県道14号線沿い              |
| 1018 | 石川町 | 成亀     | 37°                           | 09′ | 29.69″ | 140°                          | 25′ | 02.91″ | 10月19日 | 0.12                        | 0.14 | ▲ 0.02 | 県道106号線沿い             |
| 1019 | 石川町 | 新屋敷    | 37°                           | 09′ | 55.49″ | 140°                          | 24′ | 28.71″ | 10月19日 | 0.12                        | 0.14 | ▲ 0.02 | 鳥内振興会館付近              |
| 1020 | 石川町 | 中田上三森  | 37°                           | 08′ | 58.56″ | 140°                          | 31′ | 48.91″ | 10月22日 | 0.18                        | 0.18 | 0.00   | 県道63号線沿い              |
| 1021 | 石川町 | 形見明内   | 37°                           | 08′ | 18.15″ | 140°                          | 30′ | 41.08″ | 10月17日 | 0.17                        | 0.21 | ▲ 0.04 |                       |
| 1022 | 石川町 | 形見形見   | 37°                           | 08′ | 23.50″ | 140°                          | 29′ | 27.59″ | 10月17日 | 0.11                        | 0.12 | ▲ 0.01 | 県道14号線沿い 形見バス停付近      |
| 1023 | 石川町 | 谷沢榎町   | 37°                           | 08′ | 01.90″ | 140°                          | 29′ | 38.79″ | 10月17日 | 0.11                        | 0.13 | ▲ 0.02 | 県道14号線沿い              |
| 1024 | 石川町 | 双里神主   | 37°                           | 08′ | 48.20″ | 140°                          | 28′ | 33.59″ | 10月18日 | 0.10                        | 0.10 | 0.00   | 県道140号線・県道14号線交差点付近   |
| 1025 | 石川町 | 形見尾巻   | 37°                           | 08′ | 45.20″ | 140°                          | 28′ | 46.69″ | 10月18日 | 0.12                        | 0.15 | ▲ 0.03 | 県道14号線沿い              |
| 1026 | 石川町 | 新町     | 37°                           | 08′ | 52.60″ | 140°                          | 27′ | 17.60″ | 10月18日 | 0.11                        | 0.10 | 0.01   | 県道40号線・県道14号線交差点付近    |
| 1027 | 石川町 | 双里本宮   | 37°                           | 08′ | 51.90″ | 140°                          | 27′ | 35.00″ | 10月18日 | 0.12                        | 0.12 | 0.00   | 県道14号線沿い セブンイレブン付近    |
| 1028 | 石川町 | 双里川向   | 37°                           | 08′ | 46.10″ | 140°                          | 27′ | 58.99″ | 10月18日 | 0.10                        | 0.10 | 0.00   | 石川中学校付近               |
| 1029 | 石川町 | 南町     | 37°                           | 08′ | 47.10″ | 140°                          | 27′ | 21.00″ | 10月18日 | 0.13                        | 0.13 | 0.00   | 千勝大明神付近               |
| 1030 | 石川町 | 下泉     | 37°                           | 08′ | 32.30″ | 140°                          | 27′ | 05.50″ | 10月18日 | 0.10                        | 0.10 | 0.00   | 県道274号線・県道40号線交差点付近   |
| 1031 | 石川町 | 山形大室   | 37°                           | 08′ | 09.90″ | 140°                          | 27′ | 14.40″ | 10月17日 | 0.16                        | 0.16 | 0.00   | 県道274号線沿い             |
| 1032 | 石川町 | 王子平    | 37°                           | 08′ | 29.90″ | 140°                          | 25′ | 10.21″ | 10月18日 | 0.11                        | 0.11 | 0.00   | 県道106号線沿い 外横バス停付近     |
| 1033 | 石川町 | 白石     | 37°                           | 08′ | 20.00″ | 140°                          | 25′ | 34.91″ | 10月18日 | 0.11                        | 0.12 | ▲ 0.01 | 県道11号線沿い 白石バス停付近      |
| 1034 | 石川町 | 猫啼     | 37°                           | 08′ | 15.60″ | 140°                          | 25′ | 51.81″ | 10月18日 | 0.12                        | 0.12 | 0.00   | 県道11号線沿い              |
| 1035 | 石川町 | 猫啼     | 37°                           | 08′ | 02.40″ | 140°                          | 25′ | 31.01″ | 10月18日 | 0.15                        | 0.15 | 0.00   | 伏木橋付近                 |
| 1036 | 石川町 | 沢井大池下  | 37°                           | 08′ | 36.29″ | 140°                          | 24′ | 02.31″ | 10月18日 | 0.11                        | 0.13 | ▲ 0.02 | 県道137号線沿い             |
| 1037 | 石川町 | 沢井大池下  | 37°                           | 08′ | 35.29″ | 140°                          | 24′ | 03.21″ | 10月18日 | 0.11                        | 0.12 | ▲ 0.01 | 県道137号線沿い             |
| 1038 | 石川町 | 沢井打出   | 37°                           | 08′ | 30.94″ | 140°                          | 24′ | 32.17″ | 10月18日 | 0.11                        | 0.13 | ▲ 0.02 | 県道11号線沿い 沢井バス停付近      |
| 1039 | 石川町 | 赤羽葦草   | 37°                           | 08′ | 14.70″ | 140°                          | 23′ | 12.42″ | 10月18日 | 0.11                        | 0.14 | ▲ 0.03 | 県道11号線沿い              |
| 1040 | 石川町 | 赤羽葦草   | 37°                           | 08′ | 08.90″ | 140°                          | 22′ | 58.02″ | 10月18日 | 0.12                        | 0.15 | ▲ 0.03 | 県道11号線沿い 葦草バス停付近      |
| 1041 | 石川町 | 谷沢綺羅良田 | 37°                           | 07′ | 34.11″ | 140°                          | 29′ | 51.39″ | 10月17日 | 0.12                        | 0.11 | 0.01   | 県道14号線沿い 谷沢バス停付近      |
| 1042 | 石川町 | 山形福田   | 37°                           | 07′ | 51.60″ | 140°                          | 27′ | 45.50″ | 10月17日 | 0.15                        | 0.16 | ▲ 0.01 | 県道274号線沿い 福田大室集会所付近   |
| 1043 | 石川町 | 北山形中ノ沢 | 37°                           | 07′ | 28.60″ | 140°                          | 27′ | 54.60″ | 10月17日 | 0.16                        | 0.17 | ▲ 0.01 | 県道274号線沿い             |
| 1044 | 石川町 | 山形須沢   | 37°                           | 07′ | 15.01″ | 140°                          | 26′ | 51.10″ | 10月18日 | 0.18                        | 0.17 | 0.01   | 山形小学校付近               |

福島県環境放射線モニタリング・メッシュ調査(第5回)結果(確定値)

平成25年3月12日  
原子力災害現地対策本部(放射線班)  
福島県災害対策本部(原子力班)

| No.  | 市町村 | 調査地点    | (参考)<br>世界測地系(60進法)<br>緯度(北緯) |     |        | (参考)<br>世界測地系(60進法)<br>経度(東経) |     |        | 調査月日   | 測定値(高さ:1m)<br>( $\mu$ Sv/h) |      |        | 備考                        |
|------|-----|---------|-------------------------------|-----|--------|-------------------------------|-----|--------|--------|-----------------------------|------|--------|---------------------------|
|      |     |         | 第5回                           | 第4回 | 増減     |                               |     |        |        |                             |      |        |                           |
| 1045 | 石川町 | 沢井東内打   | 37°                           | 07′ | 58.20″ | 140°                          | 24′ | 39.81″ | 10月18日 | 0.15                        | 0.17 | ▲ 0.02 | 安養寺出入口付近                  |
| 1046 | 石川町 | 赤羽新宿    | 37°                           | 07′ | 55.80″ | 140°                          | 22′ | 30.52″ | 10月18日 | 0.11                        | 0.15 | ▲ 0.04 | 県道11号線沿い 東光寺付近            |
| 1047 | 石川町 | 谷地竹ノ花   | 37°                           | 07′ | 01.71″ | 140°                          | 30′ | 16.09″ | 10月17日 | 0.14                        | 0.12 | 0.02   | 県道14号線沿い 坂路東口バス停付近        |
| 1048 | 石川町 | 谷地竹ノ内   | 37°                           | 06′ | 47.11″ | 140°                          | 30′ | 04.99″ | 10月17日 | 0.14                        | 0.15 | ▲ 0.01 |                           |
| 1049 | 石川町 | 谷地伊勢房内  | 37°                           | 06′ | 40.71″ | 140°                          | 30′ | 19.09″ | 10月17日 | 0.14                        | 0.13 | 0.01   | 県道14号線沿い 古殿町との境界付近        |
| 1050 | 石川町 | 南山形中野沢  | 37°                           | 06′ | 59.66″ | 140°                          | 28′ | 15.09″ | 10月17日 | 0.14                        | 0.15 | ▲ 0.01 | 県道274号線沿い 南山形バス停付近        |
| 1051 | 石川町 | 南山形羽貫田  | 37°                           | 06′ | 33.91″ | 140°                          | 28′ | 20.60″ | 10月17日 | 0.15                        | 0.15 | 0.00   | 県道274号線沿い                 |
| 1052 | 石川町 | 板橋八升蒔   | 37°                           | 05′ | 59.00″ | 140°                          | 28′ | 41.68″ | 10月17日 | 0.17                        | 0.19 | ▲ 0.02 | 県道274号線・県道276号線交差点付近      |
| 1053 | 石川町 | 板橋八升蒔   | 37°                           | 06′ | 02.02″ | 140°                          | 28′ | 44.30″ | 10月17日 | 0.15                        | 0.17 | ▲ 0.02 | 県道274号線沿い 石川町消防団山橋分団第2部付近 |
| 1054 | 石川町 | 板橋茅刈場   | 37°                           | 05′ | 37.72″ | 140°                          | 29′ | 52.59″ | 10月17日 | 0.15                        | 0.17 | ▲ 0.02 | 県道276号線沿い                 |
| 1055 | 石川町 | 板橋茅刈場   | 37°                           | 05′ | 37.82″ | 140°                          | 29′ | 48.29″ | 10月17日 | 0.13                        | 0.15 | ▲ 0.02 | 茅刈場集会所付近                  |
| 1056 | 石川町 | 板橋五斗蒔   | 37°                           | 05′ | 52.88″ | 140°                          | 28′ | 56.29″ | 10月17日 | 0.19                        | 0.21 | ▲ 0.02 | 県道276号線沿い                 |
| 1057 | 石川町 | 板橋五斗蒔   | 37°                           | 05′ | 44.72″ | 140°                          | 28′ | 55.00″ | 10月17日 | 0.15                        | 0.16 | ▲ 0.01 | 県道274号線沿い 板橋集会場付近         |
| 1058 | 石川町 | 板橋塩ノ沢   | 37°                           | 05′ | 10.02″ | 140°                          | 28′ | 03.70″ | 10月17日 | 0.14                        | 0.15 | ▲ 0.01 |                           |
| 1059 | 石川町 | 板橋兵庫屋敷  | 37°                           | 04′ | 46.72″ | 140°                          | 29′ | 05.00″ | 10月17日 | 0.14                        | 0.15 | ▲ 0.01 | 県道274号線・県道275号線交差点付近      |
| 1060 | 玉川村 | 四辻新田東野  | 37°                           | 14′ | 33.66″ | 140°                          | 30′ | 50.56″ | 10月3日  | 0.20                        | 0.21 | ▲ 0.01 |                           |
| 1061 | 玉川村 | 四辻新田    | 37°                           | 14′ | 52.52″ | 140°                          | 29′ | 45.09″ | 10月3日  | 0.19                        | 0.21 | ▲ 0.02 | 県道40号線沿い 須賀川市との境界付近       |
| 1062 | 玉川村 | 四辻新田諏訪平 | 37°                           | 14′ | 29.66″ | 140°                          | 29′ | 29.87″ | 10月3日  | 0.22                        | 0.21 | 0.01   | 県道40号線沿い                  |
| 1063 | 玉川村 | 竜崎滝山    | 37°                           | 14′ | 47.05″ | 140°                          | 23′ | 23.40″ | 10月5日  | 0.13                        | 0.14 | ▲ 0.01 | 国道118号線沿い 乙字大橋付近          |
| 1064 | 玉川村 | 四辻新田川久保 | 37°                           | 13′ | 53.17″ | 140°                          | 29′ | 35.57″ | 10月3日  | 0.22                        | 0.22 | 0.00   | 県道40号線沿い                  |
| 1065 | 玉川村 | 山新田河平   | 37°                           | 13′ | 12.27″ | 140°                          | 29′ | 20.67″ | 10月3日  | 0.15                        | 0.18 | ▲ 0.03 | 県道40号線沿い 河平集会所付近          |
| 1066 | 玉川村 | 北須釜奥撫   | 37°                           | 13′ | 15.27″ | 140°                          | 28′ | 06.88″ | 10月4日  | 0.18                        | 0.18 | 0.00   |                           |
| 1067 | 玉川村 | 北須釜小泉   | 37°                           | 13′ | 19.57″ | 140°                          | 27′ | 10.39″ | 10月4日  | 0.16                        | 0.17 | ▲ 0.01 | 県道138号線沿い 小泉バス停付近         |
| 1068 | 玉川村 | 北須釜はばき田 | 37°                           | 13′ | 27.36″ | 140°                          | 26′ | 05.69″ | 10月4日  | 0.17                        | 0.17 | 0.00   | 県道63号線・県道208号線交差点付近       |
| 1069 | 玉川村 | 北須釜雀森   | 37°                           | 13′ | 05.57″ | 140°                          | 26′ | 10.69″ | 10月4日  | 0.18                        | 0.18 | 0.00   | 県道63号線沿い                  |
| 1070 | 玉川村 | 北須釜森殿   | 37°                           | 13′ | 04.57″ | 140°                          | 26′ | 53.29″ | 10月4日  | 0.13                        | 0.12 | 0.01   | 県道138号線沿い 須賀川消防署玉川派出所付近   |
| 1071 | 玉川村 | 岩法寺宮ノ前  | 37°                           | 13′ | 20.59″ | 140°                          | 25′ | 06.74″ | 10月5日  | 0.15                        | 0.17 | ▲ 0.02 | 県道208号線沿い 道の駅たまかわ付近       |
| 1072 | 玉川村 | 竜崎四斗蒔   | 37°                           | 13′ | 43.76″ | 140°                          | 24′ | 07.70″ | 10月5日  | 0.13                        | 0.15 | ▲ 0.02 | 県道208号線・国道118号線交差点付近      |
| 1073 | 玉川村 | 岩法寺竹ノ花  | 37°                           | 13′ | 42.41″ | 140°                          | 24′ | 28.50″ | 10月5日  | 0.13                        | 0.15 | ▲ 0.02 | 県道208号線・県道141号線交差点付近      |
| 1074 | 玉川村 | 岩法寺宮ノ前  | 37°                           | 13′ | 29.76″ | 140°                          | 24′ | 46.80″ | 10月5日  | 0.14                        | 0.16 | ▲ 0.02 | 県道208号線沿い                 |
| 1075 | 玉川村 | 岩法寺藤岡   | 37°                           | 13′ | 27.76″ | 140°                          | 24′ | 23.10″ | 10月5日  | 0.16                        | 0.18 | ▲ 0.02 | 県道141号線沿い                 |
| 1076 | 玉川村 | 中道上     | 37°                           | 13′ | 01.76″ | 140°                          | 24′ | 19.32″ | 10月5日  | 0.13                        | 0.13 | 0.00   | 県道141号線・国道118号線交差点付近      |
| 1077 | 玉川村 | 中高畔     | 37°                           | 13′ | 00.97″ | 140°                          | 24′ | 20.60″ | 10月5日  | 0.13                        | 0.13 | 0.00   | 県道141号線沿い 石川警察署玉川駐在所付近    |
| 1078 | 玉川村 | 山小屋二本栢  | 37°                           | 12′ | 50.87″ | 140°                          | 29′ | 14.68″ | 10月3日  | 0.27                        | 0.25 | 0.02   | 県道40号線沿い                  |
| 1079 | 玉川村 | 南須釜狸穴   | 37°                           | 12′ | 21.27″ | 140°                          | 28′ | 33.48″ | 10月3日  | 0.16                        | 0.18 | ▲ 0.02 | 県道42号線沿い                  |
| 1080 | 玉川村 | 南須釜狸穴   | 37°                           | 12′ | 16.88″ | 140°                          | 28′ | 49.98″ | 10月3日  | 0.13                        | 0.15 | ▲ 0.02 | 県道40号線沿い                  |

福島県環境放射線モニタリング・メッシュ調査(第5回)結果(確定値)

平成25年3月12日  
原子力災害現地対策本部(放射線班)  
福島県災害対策本部(原子力班)

| No.  | 市町村 | 調査地点    | (参考)<br>世界測地系(60進法)<br>緯度(北緯) |     |        | (参考)<br>世界測地系(60進法)<br>経度(東経) |     |        | 調査月日   | 測定値(高さ:1m)<br>( $\mu$ Sv/h) |      |        | 備考                  |
|------|-----|---------|-------------------------------|-----|--------|-------------------------------|-----|--------|--------|-----------------------------|------|--------|---------------------|
|      |     |         | 第5回                           | 第4回 | 増減     |                               |     |        |        |                             |      |        |                     |
| 1081 | 玉川村 | 南須釜早坂   | 37°                           | 12′ | 13.70″ | 140°                          | 28′ | 50.04″ | 10月3日  | 0.14                        | 0.14 | 0.00   | 県道40号線沿い            |
| 1082 | 玉川村 | 南須釜八又   | 37°                           | 12′ | 31.08″ | 140°                          | 27′ | 15.60″ | 10月3日  | 0.15                        | 0.16 | ▲ 0.01 | 県道138号線・県道42号線交差点付近 |
| 1083 | 玉川村 | 南須釜館坂   | 37°                           | 12′ | 29.47″ | 140°                          | 27′ | 31.69″ | 10月3日  | 0.15                        | 0.16 | ▲ 0.01 | 県道42号線沿い            |
| 1084 | 玉川村 | 南須釜北ノ宿  | 37°                           | 12′ | 27.47″ | 140°                          | 27′ | 14.89″ | 10月3日  | 0.15                        | 0.15 | 0.00   | 県道63号線沿い            |
| 1085 | 玉川村 | 南須釜作田   | 37°                           | 12′ | 40.05″ | 140°                          | 26′ | 15.72″ | 10月4日  | 0.14                        | 0.16 | ▲ 0.02 | 県道42号線沿い            |
| 1086 | 玉川村 | 吉中下     | 37°                           | 12′ | 17.87″ | 140°                          | 26′ | 18.09″ | 10月4日  | 0.12                        | 0.15 | ▲ 0.03 | 県道42号線沿い 吉野中央橋付近    |
| 1087 | 玉川村 | 小高大谷地   | 37°                           | 12′ | 27.70″ | 140°                          | 24′ | 58.50″ | 10月4日  | 0.14                        | 0.16 | ▲ 0.02 | 村民グラウンド付近           |
| 1088 | 玉川村 | 小高大谷地   | 37°                           | 12′ | 22.67″ | 140°                          | 25′ | 16.60″ | 10月5日  | 0.15                        | 0.14 | 0.01   |                     |
| 1089 | 玉川村 | 小高中畷    | 37°                           | 12′ | 42.27″ | 140°                          | 24′ | 01.70″ | 10月5日  | 0.12                        | 0.12 | 0.00   | 県道42号線沿い 矢吹町との境界付近  |
| 1090 | 玉川村 | 轟生羽根石   | 37°                           | 12′ | 27.87″ | 140°                          | 24′ | 28.30″ | 10月4日  | 0.13                        | 0.13 | 0.00   | 県道42号線沿い コメリ付近      |
| 1091 | 玉川村 | 南須釜千五沢  | 37°                           | 11′ | 52.38″ | 140°                          | 29′ | 11.98″ | 10月4日  | 0.15                        | 0.15 | 0.00   | 県道40号線沿い            |
| 1092 | 玉川村 | 南須釜千五沢  | 37°                           | 11′ | 50.08″ | 140°                          | 29′ | 14.08″ | 10月4日  | 0.13                        | 0.14 | ▲ 0.01 | 県道42号線・県道40号線交差点付近  |
| 1093 | 玉川村 | 川辺武道    | 37°                           | 11′ | 20.04″ | 140°                          | 25′ | 09.79″ | 10月4日  | 0.14                        | 0.14 | 0.00   | 県道284号線沿い           |
| 1094 | 平田村 | 蓬田新田大柏木 | 37°                           | 16′ | 11.15″ | 140°                          | 33′ | 05.05″ | 10月10日 | 0.19                        | 0.20 | ▲ 0.01 | 国道49号線沿い 大柏木バス停付近   |
| 1095 | 平田村 | 上蓬田後曲   | 37°                           | 15′ | 41.86″ | 140°                          | 34′ | 01.74″ | 10月11日 | 0.21                        | 0.21 | 0.00   | 県道42号線沿い            |
| 1096 | 平田村 | 上蓬田横森前  | 37°                           | 15′ | 01.96″ | 140°                          | 33′ | 37.95″ | 10月10日 | 0.15                        | 0.17 | ▲ 0.02 | 国道49号線沿い 道の駅ひらた付近   |
| 1097 | 平田村 | 下蓬田打違内  | 37°                           | 15′ | 25.06″ | 140°                          | 31′ | 35.76″ | 10月11日 | 0.18                        | 0.21 | ▲ 0.03 |                     |
| 1098 | 平田村 | 上蓬田大隅   | 37°                           | 14′ | 41.47″ | 140°                          | 34′ | 06.75″ | 10月10日 | 0.12                        | 0.11 | 0.01   | 大隅交差点付近             |
| 1099 | 平田村 | 上蓬田下檜らい | 37°                           | 14′ | 24.77″ | 140°                          | 34′ | 08.25″ | 10月10日 | 0.10                        | 0.13 | ▲ 0.03 | 県道42号線沿い 上蓬田交差点付近   |
| 1100 | 平田村 | 上蓬田遅沢   | 37°                           | 14′ | 07.17″ | 140°                          | 34′ | 17.45″ | 10月10日 | 0.14                        | 0.13 | 0.01   | 遅沢交差点付近             |
| 1101 | 平田村 | 下蓬田蓬来内  | 37°                           | 14′ | 06.57″ | 140°                          | 33′ | 20.95″ | 10月11日 | 0.17                        | 0.23 | ▲ 0.06 | 県道42号線沿い            |
| 1102 | 平田村 | 下蓬田打違内  | 37°                           | 14′ | 35.59″ | 140°                          | 32′ | 14.23″ | 10月11日 | 0.19                        | 0.20 | ▲ 0.01 | 牛頭観世音石碑付近           |
| 1103 | 平田村 | 鴉子塚田    | 37°                           | 13′ | 18.77″ | 140°                          | 35′ | 02.05″ | 10月10日 | 0.12                        | 0.13 | ▲ 0.01 | 石川消防署平田分署付近         |
| 1104 | 平田村 | 鴉子沢名    | 37°                           | 13′ | 14.68″ | 140°                          | 35′ | 53.74″ | 10月10日 | 0.17                        | 0.18 | ▲ 0.01 | 県道136号線沿い           |
| 1105 | 平田村 | 鴉子沢目木   | 37°                           | 13′ | 04.18″ | 140°                          | 35′ | 56.44″ | 10月10日 | 0.13                        | 0.13 | 0.00   | 国道49号線・県道136号線交差点付近 |
| 1106 | 平田村 | 鴉子下荒井   | 37°                           | 12′ | 59.88″ | 140°                          | 35′ | 57.64″ | 10月10日 | 0.16                        | 0.16 | 0.00   | 県道140号線沿い           |
| 1107 | 平田村 | 鴉子入ノ坂   | 37°                           | 13′ | 43.27″ | 140°                          | 34′ | 53.05″ | 10月10日 | 0.16                        | 0.16 | 0.00   | 国道49号線沿い            |
| 1108 | 平田村 | 永田広町    | 37°                           | 13′ | 06.58″ | 140°                          | 34′ | 06.45″ | 10月11日 | 0.13                        | 0.13 | 0.00   | 県道285号線沿い 川端橋付近     |
| 1109 | 平田村 | 下蓬田関根   | 37°                           | 13′ | 55.38″ | 140°                          | 32′ | 57.43″ | 10月11日 | 0.16                        | 0.17 | ▲ 0.01 | 県道42号線沿い            |
| 1110 | 平田村 | 下蓬田鹿ノ子  | 37°                           | 13′ | 02.77″ | 140°                          | 32′ | 37.66″ | 10月11日 | 0.13                        | 0.13 | 0.00   | 県道42号線沿い            |
| 1111 | 平田村 | 下蓬田乙空釜  | 37°                           | 13′ | 34.07″ | 140°                          | 31′ | 16.86″ | 10月11日 | 0.16                        | 0.18 | ▲ 0.02 |                     |
| 1112 | 平田村 | 東山地我    | 37°                           | 12′ | 14.98″ | 140°                          | 35′ | 11.75″ | 10月10日 | 0.16                        | 0.15 | 0.01   | 県道285号線沿い 地我橋付近     |
| 1113 | 平田村 | 東山地我    | 37°                           | 12′ | 04.48″ | 140°                          | 35′ | 06.25″ | 10月10日 | 0.15                        | 0.16 | ▲ 0.01 | 県道140号線沿い           |
| 1114 | 平田村 | 永田上永田   | 37°                           | 12′ | 32.98″ | 140°                          | 34′ | 56.15″ | 10月10日 | 0.14                        | 0.16 | ▲ 0.02 | 県道285号線沿い           |
| 1115 | 平田村 | 小松原大柿   | 37°                           | 12′ | 55.98″ | 140°                          | 33′ | 58.85″ | 10月11日 | 0.12                        | 0.12 | 0.00   |                     |
| 1116 | 平田村 | 下蓬田空釜   | 37°                           | 12′ | 55.17″ | 140°                          | 32′ | 34.16″ | 10月11日 | 0.14                        | 0.14 | 0.00   | 県道42号線沿い            |



福島県環境放射線モニタリング・メッシュ調査(第5回)結果(確定値)

平成25年3月12日  
原子力災害現地対策本部(放射線班)  
福島県災害対策本部(原子力班)

| No.  | 市町村 | 調査地点    | (参考)<br>世界測地系(60進法)<br>緯度(北緯) |     |        | (参考)<br>世界測地系(60進法)<br>経度(東経) |     |        | 調査月日   | 測定値(高さ:1m)<br>( $\mu$ Sv/h) |      |        | 備考                   |
|------|-----|---------|-------------------------------|-----|--------|-------------------------------|-----|--------|--------|-----------------------------|------|--------|----------------------|
|      |     |         | 第5回                           | 第4回 | 増減     |                               |     |        |        |                             |      |        |                      |
| 1117 | 平田村 | 西山煙石    | 37°                           | 12′ | 29.48″ | 140°                          | 31′ | 39.77″ | 10月11日 | 0.17                        | 0.17 | 0.00   | 県道42号線沿い             |
| 1118 | 平田村 | 西山草場    | 37°                           | 12′ | 10.48″ | 140°                          | 30′ | 43.17″ | 10月11日 | 0.13                        | 0.14 | ▲ 0.01 | 中西橋付近                |
| 1119 | 平田村 | 西山草場    | 37°                           | 12′ | 05.88″ | 140°                          | 30′ | 26.17″ | 10月11日 | 0.16                        | 0.17 | ▲ 0.01 | 県道42号線沿い             |
| 1120 | 平田村 | 北方寺屋敷   | 37°                           | 11′ | 26.39″ | 140°                          | 34′ | 59.25″ | 10月10日 | 0.11                        | 0.11 | 0.00   | 県道285号線・県道140号線交差点付近 |
| 1121 | 平田村 | 小平轡     | 37°                           | 11′ | 21.39″ | 140°                          | 34′ | 30.95″ | 10月10日 | 0.14                        | 0.14 | 0.00   | 県道140号線沿い            |
| 1122 | 平田村 | 西山鴉子沢   | 37°                           | 11′ | 49.38″ | 140°                          | 33′ | 16.76″ | 10月9日  | 0.17                        | 0.15 | 0.02   |                      |
| 1123 | 平田村 | 北方清水    | 37°                           | 11′ | 07.29″ | 140°                          | 33′ | 21.76″ | 10月9日  | 0.12                        | 0.13 | ▲ 0.01 | 県道140号線沿い            |
| 1124 | 平田村 | 西山一本ノ内  | 37°                           | 11′ | 50.98″ | 140°                          | 32′ | 05.06″ | 10月9日  | 0.16                        | 0.14 | 0.02   | 西山幼稚園付近              |
| 1125 | 平田村 | 中倉広込    | 37°                           | 11′ | 05.29″ | 140°                          | 31′ | 04.57″ | 10月9日  | 0.13                        | 0.14 | ▲ 0.01 |                      |
| 1126 | 平田村 | 北方皿目木   | 37°                           | 10′ | 35.99″ | 140°                          | 36′ | 10.05″ | 10月9日  | 0.20                        | 0.24 | ▲ 0.04 | 国道349号線沿い いわき市との境界付近 |
| 1127 | 平田村 | 北方孫内    | 37°                           | 10′ | 53.09″ | 140°                          | 35′ | 19.45″ | 10月9日  | 0.15                        | 0.15 | 0.00   | 孫内橋付近                |
| 1128 | 平田村 | 駒形蕨平    | 37°                           | 10′ | 39.49″ | 140°                          | 35′ | 29.35″ | 10月9日  | 0.15                        | 0.19 | ▲ 0.04 | 県道285号線沿い            |
| 1129 | 平田村 | 北方楢坂    | 37°                           | 10′ | 15.30″ | 140°                          | 35′ | 31.75″ | 10月9日  | 0.14                        | 0.16 | ▲ 0.02 | 国道349号線沿い            |
| 1130 | 平田村 | 駒形駒形    | 37°                           | 10′ | 34.49″ | 140°                          | 34′ | 08.56″ | 10月9日  | 0.15                        | 0.13 | 0.02   |                      |
| 1131 | 平田村 | 小平下田    | 37°                           | 10′ | 36.79″ | 140°                          | 32′ | 44.27″ | 10月9日  | 0.15                        | 0.13 | 0.02   | 県道140号線沿い            |
| 1132 | 平田村 | 中倉暮坪    | 37°                           | 10′ | 26.79″ | 140°                          | 32′ | 26.97″ | 10月9日  | 0.13                        | 0.14 | ▲ 0.01 | 県道140号線沿い 暮坪橋付近      |
| 1133 | 平田村 | 北方平山    | 37°                           | 09′ | 58.90″ | 140°                          | 36′ | 03.85″ | 10月9日  | 0.17                        | 0.18 | ▲ 0.01 |                      |
| 1134 | 浅川町 | 山白石曲屋   | 37°                           | 06′ | 01.61″ | 140°                          | 27′ | 20.60″ | 10月11日 | 0.16                        | 0.18 | ▲ 0.02 | 県道276号線沿い            |
| 1135 | 浅川町 | 山白石破石下  | 37°                           | 06′ | 14.91″ | 140°                          | 26′ | 53.11″ | 10月11日 | 0.14                        | 0.15 | ▲ 0.01 | 破石集会所付近              |
| 1136 | 浅川町 | 里白石宿裏   | 37°                           | 06′ | 15.81″ | 140°                          | 25′ | 00.42″ | 10月11日 | 0.16                        | 0.16 | 0.00   | 里白石駅付近               |
| 1137 | 浅川町 | 山白石木和田塚 | 37°                           | 05′ | 50.71″ | 140°                          | 26′ | 38.01″ | 10月11日 | 0.19                        | 0.23 | ▲ 0.04 | 木和田塚バス停付近            |
| 1138 | 浅川町 | 山白石滝ノ下  | 37°                           | 05′ | 32.22″ | 140°                          | 26′ | 20.61″ | 10月11日 | 0.16                        | 0.21 | ▲ 0.05 | 県道276号線沿い            |
| 1139 | 浅川町 | 浅川茱萸ヶ沢  | 37°                           | 05′ | 17.21″ | 140°                          | 25′ | 14.48″ | 10月11日 | 0.17                        | 0.20 | ▲ 0.03 | 白山比咩神社出入口付近          |
| 1140 | 浅川町 | 浅川荒町    | 37°                           | 05′ | 01.32″ | 140°                          | 24′ | 58.02″ | 10月11日 | 0.10                        | 0.11 | ▲ 0.01 | 永昌寺出入口付近             |
| 1141 | 浅川町 | 中里十二代   | 37°                           | 04′ | 02.13″ | 140°                          | 26′ | 06.92″ | 10月11日 | 0.21                        | 0.23 | ▲ 0.02 | 県道71号線沿い 鮫川村との境界付近   |
| 1142 | 浅川町 | 浅川宿坂    | 37°                           | 04′ | 56.04″ | 140°                          | 25′ | 36.11″ | 10月11日 | 0.21                        | 0.21 | 0.00   | 県道276号線沿い            |
| 1143 | 浅川町 | 浅川月齊    | 37°                           | 04′ | 53.03″ | 140°                          | 25′ | 13.10″ | 10月12日 | 0.14                        | 0.13 | 0.01   | 県道276号線沿い 陣場橋付近      |
| 1144 | 浅川町 | 東大畑道ヶ作  | 37°                           | 04′ | 34.02″ | 140°                          | 25′ | 12.02″ | 10月12日 | 0.15                        | 0.16 | ▲ 0.01 | 県道71号線沿い 恵比寿ヶ岡農村公園付近 |
| 1145 | 浅川町 | 根岸森際    | 37°                           | 04′ | 09.80″ | 140°                          | 25′ | 33.10″ | 10月12日 | 0.14                        | 0.15 | ▲ 0.01 | 県道71号線沿い             |
| 1146 | 浅川町 | 浅川背戸谷地  | 37°                           | 04′ | 53.56″ | 140°                          | 24′ | 18.67″ | 10月11日 | 0.15                        | 0.18 | ▲ 0.03 | 県道277号線沿い 棚倉町との境界付近  |
| 1147 | 浅川町 | 浅川荒町    | 37°                           | 04′ | 52.82″ | 140°                          | 24′ | 58.82″ | 10月11日 | 0.13                        | 0.14 | ▲ 0.01 | 県道277号線・県道75号線交差点付近  |
| 1148 | 浅川町 | 浅川背戸谷地  | 37°                           | 04′ | 50.52″ | 140°                          | 24′ | 44.32″ | 10月11日 | 0.13                        | 0.14 | ▲ 0.01 | 浅川町役場付近              |
| 1149 | 浅川町 | 小貫宿ノ内   | 37°                           | 04′ | 36.02″ | 140°                          | 23′ | 11.83″ | 10月11日 | 0.13                        | 0.14 | ▲ 0.01 | 貫秀寺出入口付近             |
| 1150 | 浅川町 | 小貫竹ノ内   | 37°                           | 04′ | 32.63″ | 140°                          | 22′ | 51.08″ | 10月11日 | 0.15                        | 0.16 | ▲ 0.01 | 県道277号線沿い 棚倉町との境界付近  |
| 1151 | 浅川町 | 大草中谷地   | 37°                           | 03′ | 12.03″ | 140°                          | 25′ | 22.92″ | 10月12日 | 0.18                        | 0.19 | ▲ 0.01 | 県道75号線沿い             |
| 1152 | 浅川町 | 大草板倉前   | 37°                           | 02′ | 17.04″ | 140°                          | 26′ | 07.32″ | 10月12日 | 0.14                        | 0.15 | ▲ 0.01 | 県道75号線沿い             |

福島県環境放射線モニタリング・メッシュ調査(第5回)結果(確定値)

平成25年3月12日  
原子力災害現地対策本部(放射線班)  
福島県災害対策本部(原子力班)

| No.  | 市町村 | 調査地点   | (参考)<br>世界測地系(60進法)<br>緯度(北緯) |     |        | (参考)<br>世界測地系(60進法)<br>経度(東経) |     |        | 調査月日   | 測定値(高さ:1m)<br>( $\mu$ Sv/h) |      |        | 備考                   |
|------|-----|--------|-------------------------------|-----|--------|-------------------------------|-----|--------|--------|-----------------------------|------|--------|----------------------|
|      |     |        | 第5回                           | 第4回 | 増減     |                               |     |        |        |                             |      |        |                      |
| 1153 | 古殿町 | 論田後川   | 37°                           | 09′ | 12.70″ | 140°                          | 33′ | 29.57″ | 10月15日 | 0.18                        | 0.17 | 0.01   |                      |
| 1154 | 古殿町 | 山上芝山   | 37°                           | 08′ | 58.30″ | 140°                          | 36′ | 52.85″ | 10月12日 | 0.27                        | 0.30 | ▲ 0.03 | 芝山自然公園観光案内看板付近       |
| 1155 | 古殿町 | 山上竹貫田  | 37°                           | 08′ | 30.91″ | 140°                          | 35′ | 58.65″ | 10月12日 | 0.16                        | 0.18 | ▲ 0.02 | 国道349号線沿い 竹貫田車庫バス停付近 |
| 1156 | 古殿町 | 山上土鍋   | 37°                           | 08′ | 12.81″ | 140°                          | 35′ | 38.06″ | 10月12日 | 0.17                        | 0.19 | ▲ 0.02 | 国道349号線沿い 土鍋橋付近      |
| 1157 | 古殿町 | 山上松久保  | 37°                           | 08′ | 26.91″ | 140°                          | 34′ | 15.36″ | 10月12日 | 0.17                        | 0.18 | ▲ 0.01 | 論田地区案内看板付近           |
| 1158 | 古殿町 | 論田川入   | 37°                           | 08′ | 27.21″ | 140°                          | 32′ | 28.86″ | 10月15日 | 0.20                        | 0.22 | ▲ 0.02 | 県道63号線沿い             |
| 1159 | 古殿町 | 山上宝ノ沢  | 37°                           | 08′ | 10.91″ | 140°                          | 32′ | 42.87″ | 10月12日 | 0.24                        | 0.25 | ▲ 0.01 | 県道63号線沿い             |
| 1160 | 古殿町 | 山上馬場平  | 37°                           | 07′ | 24.76″ | 140°                          | 38′ | 35.33″ | 10月12日 | 0.40                        | 0.47 | ▲ 0.07 | 県道135号線沿い いわき市との境界付近 |
| 1161 | 古殿町 | 山上馬場平  | 37°                           | 07′ | 53.71″ | 140°                          | 37′ | 22.45″ | 10月12日 | 0.31                        | 0.34 | ▲ 0.03 |                      |
| 1162 | 古殿町 | 山上馬場平  | 37°                           | 07′ | 36.55″ | 140°                          | 37′ | 30.72″ | 10月12日 | 0.31                        | 0.38 | ▲ 0.07 | 県道135号線沿い            |
| 1163 | 古殿町 | 山上発地窪  | 37°                           | 07′ | 27.91″ | 140°                          | 36′ | 08.76″ | 10月12日 | 0.21                        | 0.23 | ▲ 0.02 |                      |
| 1164 | 古殿町 | 山上浪滝   | 37°                           | 07′ | 43.01″ | 140°                          | 35′ | 24.46″ | 10月12日 | 0.14                        | 0.16 | ▲ 0.02 | 国道349号線沿い            |
| 1165 | 古殿町 | 山上落合   | 37°                           | 07′ | 03.31″ | 140°                          | 34′ | 01.47″ | 10月12日 | 0.15                        | 0.16 | ▲ 0.01 | 国道349号線・県道63号線交差点付近  |
| 1166 | 古殿町 | 山上長草   | 37°                           | 07′ | 41.91″ | 140°                          | 33′ | 16.17″ | 10月12日 | 0.16                        | 0.17 | ▲ 0.01 | 県道63号線沿い             |
| 1167 | 古殿町 | 山上犬仏   | 37°                           | 06′ | 55.12″ | 140°                          | 37′ | 09.95″ | 10月12日 | 0.37                        | 0.42 | ▲ 0.05 | 県道135号線沿い            |
| 1168 | 古殿町 | 大久田越代  | 37°                           | 06′ | 18.58″ | 140°                          | 37′ | 11.32″ | 10月16日 | 0.22                        | 0.25 | ▲ 0.03 | 県道135号線沿い            |
| 1169 | 古殿町 | 大久田越代  | 37°                           | 06′ | 18.02″ | 140°                          | 37′ | 29.85″ | 10月16日 | 0.16                        | 0.16 | 0.00   |                      |
| 1170 | 古殿町 | 大久田越代  | 37°                           | 06′ | 40.72″ | 140°                          | 36′ | 38.26″ | 10月16日 | 0.18                        | 0.19 | ▲ 0.01 | 県道135号線沿い            |
| 1171 | 古殿町 | 山上能登沢  | 37°                           | 06′ | 36.72″ | 140°                          | 34′ | 40.97″ | 10月12日 | 0.15                        | 0.14 | 0.01   | 中能沢橋付近               |
| 1172 | 古殿町 | 田口松森   | 37°                           | 06′ | 16.12″ | 140°                          | 32′ | 24.48″ | 10月17日 | 0.14                        | 0.16 | ▲ 0.02 |                      |
| 1173 | 古殿町 | 竹貫竹ノ内  | 37°                           | 06′ | 15.52″ | 140°                          | 32′ | 35.98″ | 10月17日 | 0.19                        | 0.20 | ▲ 0.01 | 古殿町農業集落多目的集会施設付近     |
| 1174 | 古殿町 | 仙石蛭内   | 37°                           | 06′ | 12.44″ | 140°                          | 30′ | 30.57″ | 10月17日 | 0.15                        | 0.13 | 0.02   | 県道14号線沿い             |
| 1175 | 古殿町 | 大久田大越  | 37°                           | 05′ | 22.83″ | 140°                          | 37′ | 53.65″ | 10月17日 | 0.26                        | 0.26 | 0.00   |                      |
| 1176 | 古殿町 | 大久田越代  | 37°                           | 05′ | 49.22″ | 140°                          | 36′ | 47.56″ | 10月16日 | 0.28                        | 0.28 | 0.00   | 県道135号線沿い            |
| 1177 | 古殿町 | 大久田石神  | 37°                           | 05′ | 28.23″ | 140°                          | 35′ | 54.36″ | 10月16日 | 0.18                        | 0.17 | 0.01   | 県道135号線沿い 大久田バス停付近   |
| 1178 | 古殿町 | 大久田石神  | 37°                           | 05′ | 27.53″ | 140°                          | 35′ | 51.46″ | 10月16日 | 0.19                        | 0.15 | 0.04   | 県道135号線沿い            |
| 1179 | 古殿町 | 大久田松久保 | 37°                           | 05′ | 01.63″ | 140°                          | 35′ | 42.67″ | 10月17日 | 0.18                        | 0.23 | ▲ 0.05 | 県道135号線沿い 松の久保バス停付近  |
| 1180 | 古殿町 | 山上五輪平  | 37°                           | 05′ | 56.82″ | 140°                          | 33′ | 51.67″ | 10月15日 | 0.22                        | 0.20 | 0.02   | 国道349号線沿い 古殿橋付近      |
| 1181 | 古殿町 | 松川新桑原  | 37°                           | 05′ | 22.12″ | 140°                          | 33′ | 19.98″ | 10月16日 | 0.12                        | 0.12 | 0.00   | 古殿町役場付近              |
| 1182 | 古殿町 | 松川横川   | 37°                           | 05′ | 05.33″ | 140°                          | 33′ | 41.88″ | 10月16日 | 0.14                        | 0.16 | ▲ 0.02 | 国道349号線・県道14号線交差点付近  |
| 1183 | 古殿町 | 田口平舘   | 37°                           | 05′ | 36.72″ | 140°                          | 31′ | 47.68″ | 10月17日 | 0.13                        | 0.14 | ▲ 0.01 | 国道349号線沿い 道の駅ふるどの付近  |
| 1184 | 古殿町 | 鎌田長光地  | 37°                           | 05′ | 02.42″ | 140°                          | 31′ | 19.39″ | 10月17日 | 0.13                        | 0.12 | 0.01   | 国道349号線沿い 鎌田農業推進センター |
| 1185 | 古殿町 | 鎌田長光地  | 37°                           | 04′ | 59.92″ | 140°                          | 31′ | 14.99″ | 10月17日 | 0.12                        | 0.11 | 0.01   | 国道349号線沿い            |
| 1186 | 古殿町 | 仙石木戸脇  | 37°                           | 05′ | 56.02″ | 140°                          | 30′ | 40.19″ | 10月17日 | 0.11                        | 0.11 | 0.00   | 県道14号線沿い 木戸脇バス停付近    |
| 1187 | 古殿町 | 仙石叶神   | 37°                           | 05′ | 44.82″ | 140°                          | 30′ | 47.89″ | 10月17日 | 0.15                        | 0.16 | ▲ 0.01 | 県道14号線・県道276号線交差点付近  |
| 1188 | 古殿町 | 大久田蕨草  | 37°                           | 04′ | 35.53″ | 140°                          | 36′ | 05.07″ | 10月17日 | 0.18                        | 0.17 | 0.01   | 県道135号線沿い            |

福島県環境放射線モニタリング・メッシュ調査(第5回)結果(確定値)

平成25年3月12日  
原子力災害現地対策本部(放射線班)  
福島県災害対策本部(原子力班)

| No.  | 市町村 | 調査地点    | (参考)<br>世界測地系(60進法)<br>緯度(北緯) |     |        | (参考)<br>世界測地系(60進法)<br>経度(東経) |     |        | 調査月日   | 測定値(高さ:1m)<br>( $\mu$ Sv/h) |      |        | 備考                   |
|------|-----|---------|-------------------------------|-----|--------|-------------------------------|-----|--------|--------|-----------------------------|------|--------|----------------------|
|      |     |         | 第5回                           | 第4回 | 増減     |                               |     |        |        |                             |      |        |                      |
| 1189 | 古殿町 | 大久田蕨草   | 37°                           | 04′ | 32.03″ | 140°                          | 36′ | 07.27″ | 10月17日 | 0.21                        | 0.22 | ▲ 0.01 | 県道135号線沿い 大平草バス停付近   |
| 1190 | 古殿町 | 松川前木    | 37°                           | 04′ | 26.63″ | 140°                          | 34′ | 30.77″ | 10月16日 | 0.12                        | 0.12 | 0.00   | 県道14号線沿い             |
| 1191 | 古殿町 | 松川新集り   | 37°                           | 04′ | 28.13″ | 140°                          | 33′ | 09.18″ | 10月16日 | 0.20                        | 0.22 | ▲ 0.02 |                      |
| 1192 | 古殿町 | 鎌田沢     | 37°                           | 04′ | 14.83″ | 140°                          | 32′ | 33.08″ | 10月17日 | 0.33                        | 0.39 | ▲ 0.06 |                      |
| 1193 | 古殿町 | 鎌田明内    | 37°                           | 04′ | 31.03″ | 140°                          | 30′ | 59.07″ | 10月17日 | 0.12                        | 0.11 | 0.01   | 国道349号線沿い 明内バス停付近    |
| 1194 | 古殿町 | 大久田ヲテマ  | 37°                           | 03′ | 50.04″ | 140°                          | 37′ | 20.46″ | 10月17日 | 0.21                        | 0.24 | ▲ 0.03 |                      |
| 1195 | 古殿町 | 松川ハケ久日向 | 37°                           | 03′ | 12.64″ | 140°                          | 36′ | 18.17″ | 10月15日 | 0.13                        | 0.14 | ▲ 0.01 | 県道14号線沿い             |
| 1196 | 古殿町 | 松川薄木    | 37°                           | 03′ | 10.34″ | 140°                          | 36′ | 28.77″ | 10月15日 | 0.12                        | 0.15 | ▲ 0.03 | 県道14号線沿い 薄木バス停付近     |
| 1197 | 古殿町 | 松川大原    | 37°                           | 03′ | 55.55″ | 140°                          | 35′ | 33.21″ | 10月15日 | 0.16                        | 0.17 | ▲ 0.01 | 県道135号線沿い 瀧見橋付近      |
| 1198 | 古殿町 | 松川大原    | 37°                           | 03′ | 47.74″ | 140°                          | 35′ | 21.47″ | 10月15日 | 0.24                        | 0.23 | 0.01   | 県道135号線沿い            |
| 1199 | 古殿町 | 松川大原    | 37°                           | 03′ | 30.24″ | 140°                          | 35′ | 02.77″ | 10月15日 | 0.15                        | 0.14 | 0.01   | 県道14号線沿い 大原バス停付近     |
| 1200 | 古殿町 | 松川大原    | 37°                           | 03′ | 25.28″ | 140°                          | 35′ | 11.47″ | 10月15日 | 0.13                        | 0.13 | 0.00   | 県道14号線沿い             |
| 1201 | 古殿町 | 松川古内    | 37°                           | 03′ | 05.04″ | 140°                          | 34′ | 43.18″ | 10月16日 | 0.16                        | 0.15 | 0.01   | 県道135号線沿い            |
| 1202 | 古殿町 | 松川水沼    | 37°                           | 02′ | 56.54″ | 140°                          | 37′ | 04.36″ | 10月16日 | 0.17                        | 0.19 | ▲ 0.02 | 県道14号線沿い 水沼バス停付近     |
| 1203 | 古殿町 | 松川水沼    | 37°                           | 02′ | 39.75″ | 140°                          | 37′ | 04.57″ | 10月16日 | 0.15                        | 0.17 | ▲ 0.02 | 県道14号線沿い             |
| 1204 | 古殿町 | 松川仁田    | 37°                           | 02′ | 08.95″ | 140°                          | 37′ | 25.37″ | 10月16日 | 0.16                        | 0.11 | 0.05   | 県道14号線沿い いわき市との境界付近  |
| 1205 | 古殿町 | 松川小名沢   | 37°                           | 02′ | 22.22″ | 140°                          | 34′ | 10.10″ | 10月16日 | 0.17                        | 0.17 | 0.00   | 県道135号線沿い            |
| 1206 | 古殿町 | 松川三株    | 37°                           | 02′ | 14.04″ | 140°                          | 34′ | 00.48″ | 10月15日 | 0.12                        | 0.13 | ▲ 0.01 | 県道135号線沿い            |
| 1207 | 古殿町 | 松川美沢    | 37°                           | 01′ | 25.95″ | 140°                          | 36′ | 10.37″ | 10月16日 | 0.16                        | 0.17 | ▲ 0.01 |                      |
| 1208 | 古殿町 | 松川滝ノ平   | 37°                           | 01′ | 15.75″ | 140°                          | 34′ | 05.78″ | 10月15日 | 0.18                        | 0.19 | ▲ 0.01 | 県道71号線沿い 不動神社付近      |
| 1209 | 古殿町 | 松川滝ノ平   | 37°                           | 01′ | 16.46″ | 140°                          | 34′ | 15.66″ | 10月15日 | 0.17                        | 0.19 | ▲ 0.02 | 県道71号線沿い             |
| 1210 | 古殿町 | 松川滝ノ平   | 37°                           | 01′ | 29.35″ | 140°                          | 33′ | 51.08″ | 10月15日 | 0.14                        | 0.15 | ▲ 0.01 | 県道135号線沿い 小名沢橋付近     |
| 1211 | 古殿町 | 松川滝ノ平   | 37°                           | 01′ | 16.55″ | 140°                          | 33′ | 40.79″ | 10月15日 | 0.15                        | 0.18 | ▲ 0.03 | 県道71号線沿い 鮫川村との境界付近   |
| 1212 | 古殿町 | 松川三株    | 37°                           | 00′ | 46.26″ | 140°                          | 35′ | 49.58″ | 10月15日 | 0.20                        | 0.23 | ▲ 0.03 |                      |
| 1213 | 古殿町 | 松川三株    | 37°                           | 00′ | 38.76″ | 140°                          | 34′ | 55.28″ | 10月15日 | 0.19                        | 0.19 | 0.00   | 県道71号線沿い             |
| 1214 | 三春町 | 実沢永畑    | 37°                           | 29′ | 01.50″ | 140°                          | 33′ | 34.22″ | 10月5日  | 0.34                        | 0.53 | ▲ 0.19 | 県道119号線沿い            |
| 1215 | 三春町 | 実沢中ノ久保  | 37°                           | 29′ | 17.57″ | 140°                          | 32′ | 56.41″ | 10月5日  | 0.41                        | 0.39 | 0.02   | 県道119号線沿い            |
| 1216 | 三春町 | 実沢上台    | 37°                           | 29′ | 07.07″ | 140°                          | 32′ | 38.31″ | 10月5日  | 0.31                        | 0.34 | ▲ 0.03 | 県道299号線・県道119号線交差点付近 |
| 1217 | 三春町 | 富沢五本木   | 37°                           | 29′ | 20.27″ | 140°                          | 31′ | 46.42″ | 10月5日  | 0.29                        | 0.41 | ▲ 0.12 | 県道119号線沿い 五本木バス停付近   |
| 1218 | 三春町 | 富沢堰田    | 37°                           | 29′ | 32.87″ | 140°                          | 30′ | 32.32″ | 10月5日  | 0.76                        | 0.97 | ▲ 0.21 | 県道119号線沿い 本宮市との境界付近  |
| 1219 | 三春町 | 富沢堰田    | 37°                           | 29′ | 28.87″ | 140°                          | 30′ | 46.02″ | 10月5日  | 0.63                        | 0.82 | ▲ 0.19 | 県道119号線沿い 第七区公民館付近   |
| 1220 | 三春町 | 七草木山口   | 37°                           | 28′ | 46.17″ | 140°                          | 29′ | 41.03″ | 10月4日  | 0.28                        | 0.36 | ▲ 0.08 | 県道40号線沿い             |
| 1221 | 三春町 | 平沢倉之内   | 37°                           | 28′ | 09.97″ | 140°                          | 28′ | 25.94″ | 10月4日  | 0.54                        | 0.67 | ▲ 0.13 | 県道116号線沿い            |
| 1222 | 三春町 | 南成田遊正内  | 37°                           | 27′ | 43.98″ | 140°                          | 30′ | 26.13″ | 10月5日  | 0.28                        | 0.34 | ▲ 0.06 |                      |
| 1223 | 三春町 | 御祭越田和   | 37°                           | 27′ | 42.94″ | 140°                          | 29′ | 36.60″ | 10月4日  | 0.33                        | 0.43 | ▲ 0.10 | 県道40号線沿い             |
| 1224 | 三春町 | 平沢広久保   | 37°                           | 27′ | 46.28″ | 140°                          | 28′ | 59.34″ | 10月4日  | 0.38                        | 0.50 | ▲ 0.12 | 御祭団地バス停付近            |

福島県環境放射線モニタリング・メッシュ調査(第5回)結果(確定値)

平成25年3月12日  
原子力災害現地対策本部(放射線班)  
福島県災害対策本部(原子力班)

| No.  | 市町村 | 調査地点   | (参考)<br>世界測地系(60進法)<br>緯度(北緯) |     |        | (参考)<br>世界測地系(60進法)<br>経度(東経) |     |        | 調査月日  | 測定値(高さ:1m)<br>( $\mu$ Sv/h) |      |        | 備考                  |
|------|-----|--------|-------------------------------|-----|--------|-------------------------------|-----|--------|-------|-----------------------------|------|--------|---------------------|
|      |     |        | 第5回                           | 第4回 | 増減     |                               |     |        |       |                             |      |        |                     |
| 1225 | 三春町 | 平沢高戸屋  | 37°                           | 27′ | 32.68″ | 140°                          | 28′ | 13.44″ | 10月4日 | 0.76                        | 0.99 | ▲ 0.23 | 県道28号線沿い 郡山市との境界付近  |
| 1226 | 三春町 | 平沢高戸屋  | 37°                           | 27′ | 20.18″ | 140°                          | 28′ | 14.04″ | 10月4日 | 0.42                        | 0.47 | ▲ 0.05 | 県道116号線・県道28号線交差点付近 |
| 1227 | 三春町 | 熊耳大明竹  | 37°                           | 26′ | 55.38″ | 140°                          | 30′ | 58.63″ | 10月5日 | 0.19                        | 0.20 | ▲ 0.01 | 県道50号線・国道288号線交差点付近 |
| 1228 | 三春町 | 熊耳上荒井  | 37°                           | 26′ | 45.48″ | 140°                          | 30′ | 10.93″ | 10月5日 | 0.30                        | 0.33 | ▲ 0.03 | 国道288号線沿い 田村警察署付近   |
| 1229 | 三春町 | 芹ヶ沢横台道 | 37°                           | 26′ | 13.19″ | 140°                          | 30′ | 35.93″ | 10月5日 | 0.22                        | 0.25 | ▲ 0.03 | 県道300号線沿い           |
| 1230 | 三春町 | 芹ヶ沢長作  | 37°                           | 26′ | 05.19″ | 140°                          | 30′ | 46.03″ | 10月5日 | 0.20                        | 0.25 | ▲ 0.05 | 県道300号線沿い           |
| 1231 | 三春町 | 平沢担橋   | 37°                           | 26′ | 55.08″ | 140°                          | 29′ | 05.14″ | 10月4日 | 0.36                        | 0.48 | ▲ 0.12 | 県道40号線沿い            |
| 1232 | 三春町 | 担橋一丁目  | 37°                           | 26′ | 53.08″ | 140°                          | 29′ | 07.74″ | 10月4日 | 0.19                        | 0.22 | ▲ 0.03 | 県道40号線沿い            |
| 1233 | 三春町 | 中町     | 37°                           | 26′ | 30.18″ | 140°                          | 29′ | 14.04″ | 10月4日 | 0.19                        | 0.26 | ▲ 0.07 |                     |
| 1234 | 三春町 | 山中     | 37°                           | 26′ | 20.20″ | 140°                          | 29′ | 47.76″ | 10月5日 | 0.16                        | 0.15 | 0.01   | 県道300号線・県道40号線交差点付近 |
| 1235 | 三春町 | 山中     | 37°                           | 26′ | 19.59″ | 140°                          | 29′ | 48.54″ | 10月5日 | 0.16                        | 0.19 | ▲ 0.03 | 県道300号線・県道40号線交差点付近 |
| 1236 | 三春町 | 新町     | 37°                           | 26′ | 07.19″ | 140°                          | 29′ | 51.04″ | 10月5日 | 0.19                        | 0.19 | 0.00   | 県道40号線沿い            |
| 1237 | 三春町 | 八幡町    | 37°                           | 26′ | 23.88″ | 140°                          | 28′ | 59.24″ | 10月4日 | 0.13                        | 0.13 | 0.00   | 県道54号線・国道288号線交差点付近 |
| 1238 | 三春町 | 芹ヶ沢長作  | 37°                           | 25′ | 47.29″ | 140°                          | 30′ | 57.33″ | 10月5日 | 0.17                        | 0.18 | ▲ 0.01 | 県道300号線沿い 田村市との境界付近 |
| 1239 | 三春町 | 貝山泉沢   | 37°                           | 25′ | 51.19″ | 140°                          | 29′ | 22.14″ | 10月3日 | 0.20                        | 0.20 | 0.00   | 県道144号線沿い 町営グラウンド付近 |
| 1240 | 三春町 | 貝山馬千内  | 37°                           | 25′ | 28.79″ | 140°                          | 29′ | 12.94″ | 10月3日 | 0.18                        | 0.19 | ▲ 0.01 | 県道144号線沿い 大石稲荷神社付近  |
| 1241 | 三春町 | 柴原杉山   | 37°                           | 25′ | 08.99″ | 140°                          | 29′ | 58.14″ | 10月3日 | 0.19                        | 0.21 | ▲ 0.02 | 県道40号線沿い 杉山バス停付近    |
| 1242 | 三春町 | 鷹巣沼ノ倉  | 37°                           | 25′ | 48.69″ | 140°                          | 28′ | 29.14″ | 10月4日 | 0.23                        | 0.26 | ▲ 0.03 | 県道54号線沿い            |
| 1243 | 三春町 | 鷹巣戸之内  | 37°                           | 25′ | 06.79″ | 140°                          | 27′ | 40.15″ | 10月9日 | 0.21                        | 0.24 | ▲ 0.03 | 県道54号線沿い            |
| 1244 | 三春町 | 滝桜久保   | 37°                           | 24′ | 28.50″ | 140°                          | 30′ | 02.34″ | 10月3日 | 0.21                        | 0.19 | 0.02   | 三春滝桜付近              |
| 1245 | 三春町 | 滝高野    | 37°                           | 24′ | 15.40″ | 140°                          | 30′ | 10.84″ | 10月3日 | 0.16                        | 0.19 | ▲ 0.03 | 県道40号線沿い            |
| 1246 | 三春町 | 蛇石舞台田  | 37°                           | 24′ | 03.40″ | 140°                          | 30′ | 09.94″ | 10月3日 | 0.16                        | 0.18 | ▲ 0.02 | 県道40号線沿い 中郷橋付近      |
| 1247 | 三春町 | 柴原神久保  | 37°                           | 24′ | 46.50″ | 140°                          | 29′ | 14.44″ | 10月3日 | 0.19                        | 0.21 | ▲ 0.02 |                     |
| 1248 | 三春町 | 蛇沢北ノ内  | 37°                           | 24′ | 44.10″ | 140°                          | 29′ | 03.34″ | 10月3日 | 0.18                        | 0.20 | ▲ 0.02 | 県道144号線沿い           |
| 1249 | 三春町 | 西方石畑   | 37°                           | 24′ | 40.99″ | 140°                          | 28′ | 19.65″ | 10月4日 | 0.19                        | 0.21 | ▲ 0.02 | 三春の里田園生活館付近         |
| 1250 | 三春町 | 西方中ノ内  | 37°                           | 24′ | 18.80″ | 140°                          | 28′ | 29.75″ | 10月4日 | 0.22                        | 0.27 | ▲ 0.05 | 三春ダム資料館付近           |
| 1251 | 三春町 | 西方向山   | 37°                           | 24′ | 11.60″ | 140°                          | 28′ | 42.55″ | 10月3日 | 0.30                        | 0.33 | ▲ 0.03 | さくらの公園バス停付近         |
| 1252 | 三春町 | 沼沢町田   | 37°                           | 24′ | 06.70″ | 140°                          | 27′ | 22.55″ | 10月4日 | 0.18                        | 0.26 | ▲ 0.08 | 県道54号線沿い 斎藤町田バス停付近  |
| 1253 | 三春町 | 樋渡不動滝  | 37°                           | 23′ | 43.40″ | 140°                          | 30′ | 51.04″ | 10月3日 | 0.27                        | 0.30 | ▲ 0.03 | 県道57号線沿い            |
| 1254 | 三春町 | 根本古内   | 37°                           | 23′ | 14.21″ | 140°                          | 30′ | 14.64″ | 10月3日 | 0.18                        | 0.19 | ▲ 0.01 | 県道40号線沿い 郡山市との境界付近  |
| 1255 | 三春町 | 蛇石蛇石前  | 37°                           | 23′ | 56.50″ | 140°                          | 29′ | 50.84″ | 10月3日 | 0.22                        | 0.24 | ▲ 0.02 | 県道57号線沿い            |
| 1256 | 三春町 | 狐田狐田   | 37°                           | 23′ | 45.00″ | 140°                          | 29′ | 11.15″ | 10月3日 | 0.21                        | 0.21 | 0.00   | 県道57号線沿い            |
| 1257 | 三春町 | 狐田折ノ内  | 37°                           | 23′ | 48.30″ | 140°                          | 28′ | 42.75″ | 10月3日 | 0.21                        | 0.23 | ▲ 0.02 | 県道57号線沿い            |
| 1258 | 三春町 | 沼沢町田   | 37°                           | 23′ | 55.60″ | 140°                          | 27′ | 32.75″ | 10月4日 | 0.25                        | 0.34 | ▲ 0.09 | 県道57号線沿い            |
| 1259 | 三春町 | 斎藤三本木  | 37°                           | 23′ | 55.20″ | 140°                          | 26′ | 47.86″ | 10月4日 | 0.22                        | 0.25 | ▲ 0.03 | 県道57号線沿い 郡山市との境界付近  |
| 1260 | 三春町 | 過足岩ノ入  | 37°                           | 22′ | 46.31″ | 140°                          | 29′ | 15.05″ | 10月3日 | 0.17                        | 0.19 | ▲ 0.02 | 県道144号線沿い 岩ノ入バス停付近  |

福島県環境放射線モニタリング・メッシュ調査(第5回)結果(確定値)

平成25年3月12日  
原子力災害現地対策本部(放射線班)  
福島県災害対策本部(原子力班)

| No.  | 市町村 | 調査地点     | (参考)<br>世界測地系(60進法)<br>緯度(北緯) |     |        | (参考)<br>世界測地系(60進法)<br>経度(東経) |     |        | 調査月日   | 測定値(高さ:1m)<br>( $\mu$ Sv/h) |      |        | 備考                  |
|------|-----|----------|-------------------------------|-----|--------|-------------------------------|-----|--------|--------|-----------------------------|------|--------|---------------------|
|      |     |          | 第5回                           | 第4回 | 増減     |                               |     |        |        |                             |      |        |                     |
| 1261 | 小野町 | 吉野辺風越    | 37°                           | 20′ | 16.43″ | 140°                          | 36′ | 30.22″ | 10月12日 | 0.17                        | 0.20 | ▲ 0.03 | 国道349号線沿い           |
| 1262 | 小野町 | 浮金戸之内    | 37°                           | 20′ | 35.73″ | 140°                          | 33′ | 39.63″ | 10月12日 | 0.10                        | 0.11 | ▲ 0.01 | 県道65号線沿い 浮金学校バス停付近  |
| 1263 | 小野町 | 浮金原      | 37°                           | 20′ | 31.03″ | 140°                          | 33′ | 53.13″ | 10月12日 | 0.16                        | 0.15 | 0.01   | 県道65号線沿い 原八幡神社出入口付近 |
| 1264 | 小野町 | 飯豊長石     | 37°                           | 19′ | 20.34″ | 140°                          | 38′ | 55.11″ | 10月12日 | 0.20                        | 0.20 | 0.00   | 県道36号線沿い 田村市との境界付近  |
| 1265 | 小野町 | 飯豊天天下    | 37°                           | 19′ | 13.24″ | 140°                          | 38′ | 16.01″ | 10月12日 | 0.14                        | 0.14 | 0.00   | 県道36号線沿い            |
| 1266 | 小野町 | 吉野辺坊内    | 37°                           | 19′ | 31.34″ | 140°                          | 36′ | 51.92″ | 10月12日 | 0.14                        | 0.16 | ▲ 0.02 | 国道349号線沿い 種まき桜碑付近   |
| 1267 | 小野町 | 吉野辺棧敷    | 37°                           | 19′ | 57.53″ | 140°                          | 34′ | 59.83″ | 10月12日 | 0.16                        | 0.17 | ▲ 0.01 | 県道65号線沿い            |
| 1268 | 小野町 | 吉野辺早渡    | 37°                           | 19′ | 47.33″ | 140°                          | 35′ | 19.43″ | 10月12日 | 0.16                        | 0.16 | 0.00   | 県道65号線沿い 早渡バス停付近    |
| 1269 | 小野町 | 吉野辺鍋鷲    | 37°                           | 19′ | 39.13″ | 140°                          | 35′ | 18.63″ | 10月12日 | 0.15                        | 0.15 | 0.00   |                     |
| 1270 | 小野町 | 飯豊行定     | 37°                           | 19′ | 09.84″ | 140°                          | 35′ | 39.93″ | 10月12日 | 0.15                        | 0.18 | ▲ 0.03 | 県道65号線沿い 滝平橋付近      |
| 1271 | 小野町 | 飯豊行定     | 37°                           | 19′ | 08.84″ | 140°                          | 35′ | 40.63″ | 10月12日 | 0.16                        | 0.17 | ▲ 0.01 | 県道65号線沿い 行定バス停付近    |
| 1272 | 小野町 | 飯豊館      | 37°                           | 18′ | 56.84″ | 140°                          | 37′ | 40.12″ | 10月12日 | 0.16                        | 0.20 | ▲ 0.04 | 県道36号線沿い            |
| 1273 | 小野町 | 飯豊中田     | 37°                           | 18′ | 46.44″ | 140°                          | 37′ | 12.22″ | 10月12日 | 0.13                        | 0.13 | 0.00   | 県道36号線沿い            |
| 1274 | 小野町 | 飯豊館ノ腰    | 37°                           | 18′ | 45.24″ | 140°                          | 36′ | 44.02″ | 10月12日 | 0.13                        | 0.14 | ▲ 0.01 | 県道65号線沿い 按田橋付近      |
| 1275 | 小野町 | 小戸神大名内   | 37°                           | 18′ | 26.14″ | 140°                          | 35′ | 25.73″ | 10月12日 | 0.16                        | 0.17 | ▲ 0.01 |                     |
| 1276 | 小野町 | 小戸神蔵作    | 37°                           | 18′ | 12.74″ | 140°                          | 34′ | 46.23″ | 10月12日 | 0.18                        | 0.19 | ▲ 0.01 |                     |
| 1277 | 小野町 | 小野山神日向   | 37°                           | 18′ | 08.54″ | 140°                          | 33′ | 25.74″ | 10月11日 | 0.22                        | 0.23 | ▲ 0.01 | 県道13号線沿い 郡山市との境界付近  |
| 1278 | 小野町 | 小野新町館廻   | 37°                           | 17′ | 12.35″ | 140°                          | 37′ | 35.72″ | 10月11日 | 0.09                        | 0.10 | ▲ 0.01 | 小野町役場付近             |
| 1279 | 小野町 | 皮籠石寺脇    | 37°                           | 17′ | 06.05″ | 140°                          | 37′ | 01.73″ | 10月11日 | 0.12                        | 0.14 | ▲ 0.02 | 県道42号線・県道13号線交差点付近  |
| 1280 | 小野町 | 小野新町横町   | 37°                           | 17′ | 05.35″ | 140°                          | 37′ | 37.82″ | 10月11日 | 0.10                        | 0.10 | 0.00   | 県道13号線沿い 小野新町郵便局付近  |
| 1281 | 小野町 | 小野新町宿ノ後  | 37°                           | 17′ | 03.55″ | 140°                          | 37′ | 09.03″ | 10月11日 | 0.13                        | 0.13 | 0.00   | 県道13号線・国道349号線交差点付近 |
| 1282 | 小野町 | 皮籠石宮ノ前   | 37°                           | 17′ | 12.95″ | 140°                          | 36′ | 12.83″ | 10月11日 | 0.12                        | 0.13 | ▲ 0.01 | 県道13号線沿い            |
| 1283 | 小野町 | 皮籠石靴内    | 37°                           | 17′ | 12.95″ | 140°                          | 36′ | 53.53″ | 10月11日 | 0.16                        | 0.17 | ▲ 0.01 | 県道13号線沿い            |
| 1284 | 小野町 | 小戸神本南内   | 37°                           | 17′ | 59.05″ | 140°                          | 35′ | 43.53″ | 10月12日 | 0.17                        | 0.17 | 0.00   | 小戸神集落センター付近         |
| 1285 | 小野町 | 小野山神百目木  | 37°                           | 17′ | 31.65″ | 140°                          | 35′ | 08.53″ | 10月11日 | 0.15                        | 0.15 | 0.00   | 県道13号線沿い            |
| 1286 | 小野町 | 皮籠石垂羅田   | 37°                           | 17′ | 14.35″ | 140°                          | 35′ | 42.03″ | 10月11日 | 0.12                        | 0.14 | ▲ 0.02 | 県道13号線沿い            |
| 1287 | 小野町 | 小野山神居矢ノ目 | 37°                           | 17′ | 46.75″ | 140°                          | 34′ | 35.24″ | 10月11日 | 0.15                        | 0.15 | 0.00   | 県道13号線沿い            |
| 1288 | 小野町 | 小野山神赤蔭   | 37°                           | 17′ | 56.54″ | 140°                          | 33′ | 55.14″ | 10月11日 | 0.17                        | 0.18 | ▲ 0.01 | 県道13号線沿い            |
| 1289 | 小野町 | 湯沢川羽内    | 37°                           | 16′ | 25.16″ | 140°                          | 40′ | 22.21″ | 10月9日  | 0.13                        | 0.15 | ▲ 0.02 | 萬霊碑付近               |
| 1290 | 小野町 | 谷津作平館    | 37°                           | 16′ | 29.96″ | 140°                          | 38′ | 11.72″ | 10月9日  | 0.09                        | 0.09 | 0.00   | 県道41号線沿い 小野新町駅付近    |
| 1291 | 小野町 | 谷津作所久保   | 37°                           | 16′ | 16.96″ | 140°                          | 38′ | 35.92″ | 10月9日  | 0.13                        | 0.14 | ▲ 0.01 | 県道41号線沿い            |
| 1292 | 小野町 | 夏井川除     | 37°                           | 16′ | 01.86″ | 140°                          | 38′ | 52.72″ | 10月9日  | 0.11                        | 0.14 | ▲ 0.03 | 県道41号線沿い 夏井橋付近      |
| 1293 | 小野町 | 小野新町荒町   | 37°                           | 16′ | 59.55″ | 140°                          | 37′ | 37.62″ | 10月9日  | 0.09                        | 0.10 | ▲ 0.01 | 県道66号線沿い セブンイレブン付近  |
| 1294 | 小野町 | 小野赤沼新屋敷  | 37°                           | 16′ | 39.16″ | 140°                          | 36′ | 36.43″ | 10月11日 | 0.16                        | 0.17 | ▲ 0.01 | 県道42号線沿い            |
| 1295 | 小野町 | 小野赤沼永田原  | 37°                           | 16′ | 31.26″ | 140°                          | 36′ | 35.83″ | 10月11日 | 0.17                        | 0.18 | ▲ 0.01 | 県道136号線沿い           |
| 1296 | 小野町 | 菖蒲谷北ノ内   | 37°                           | 16′ | 33.96″ | 140°                          | 36′ | 05.73″ | 10月11日 | 0.14                        | 0.15 | ▲ 0.01 | 県道42号線沿い            |



福島県環境放射線モニタリング・メッシュ調査(第5回)結果(確定値)

平成25年3月12日  
原子力災害現地対策本部(放射線班)  
福島県災害対策本部(原子力班)

| No.  | 市町村 | 調査地点     | (参考)<br>世界測地系(60進法)<br>緯度(北緯) |     |        | (参考)<br>世界測地系(60進法)<br>経度(東経) |     |        | 調査月日   | 測定値(高さ:1m)<br>( $\mu$ Sv/h) |      |        | 備考                               |
|------|-----|----------|-------------------------------|-----|--------|-------------------------------|-----|--------|--------|-----------------------------|------|--------|----------------------------------|
|      |     |          | 第5回                           | 第4回 | 増減     |                               |     |        |        |                             |      |        |                                  |
| 1297 | 小野町 | 菖蒲谷西田    | 37°                           | 16′ | 57.25″ | 140°                          | 34′ | 55.64″ | 10月11日 | 0.19                        | 0.20 | ▲ 0.01 | 県道42号線沿い                         |
| 1298 | 小野町 | 雁股田開場    | 37°                           | 16′ | 19.96″ | 140°                          | 34′ | 55.54″ | 10月11日 | 0.16                        | 0.16 | 0.00   | 県道42号線沿い 雁股田分校前バス停付近             |
| 1299 | 小野町 | 雁股田開場    | 37°                           | 16′ | 15.66″ | 140°                          | 34′ | 56.44″ | 10月11日 | 0.16                        | 0.18 | ▲ 0.02 | 県道42号線沿い                         |
| 1300 | 小野町 | 夏井太子堂    | 37°                           | 15′ | 32.86″ | 140°                          | 39′ | 13.92″ | 10月9日  | 0.12                        | 0.11 | 0.01   | 県道41号線沿い                         |
| 1301 | 小野町 | 夏井太子堂    | 37°                           | 15′ | 26.17″ | 140°                          | 39′ | 12.12″ | 10月9日  | 0.13                        | 0.13 | 0.00   | 県道286号線沿い 夏井第一小学校付近              |
| 1302 | 小野町 | 夏井上物     | 37°                           | 15′ | 28.06″ | 140°                          | 38′ | 33.92″ | 10月10日 | 0.15                        | 0.14 | 0.01   |                                  |
| 1303 | 小野町 | 南田原井猪沢   | 37°                           | 15′ | 00.07″ | 140°                          | 38′ | 09.83″ | 10月10日 | 0.14                        | 0.17 | ▲ 0.03 | 国道349号線沿い                        |
| 1304 | 小野町 | 塩庭梅ノ窪    | 37°                           | 15′ | 45.66″ | 140°                          | 36′ | 32.83″ | 10月10日 | 0.15                        | 0.17 | ▲ 0.02 | 県道136号線沿い 小塩橋付近                  |
| 1305 | 小野町 | 塩庭梅ノ窪    | 37°                           | 15′ | 40.86″ | 140°                          | 36′ | 32.03″ | 10月10日 | 0.15                        | 0.17 | ▲ 0.02 | 県道136号線沿い                        |
| 1306 | 小野町 | 雁股田表前    | 37°                           | 16′ | 00.06″ | 140°                          | 35′ | 16.24″ | 10月11日 | 0.14                        | 0.15 | ▲ 0.01 |                                  |
| 1307 | 小野町 | 夏井五味沢    | 37°                           | 14′ | 29.07″ | 140°                          | 41′ | 03.51″ | 10月9日  | 0.19                        | 0.20 | ▲ 0.01 | 県道41号線沿い いわき市との境界付近              |
| 1308 | 小野町 | 夏井石ノ平    | 37°                           | 14′ | 57.17″ | 140°                          | 40′ | 04.12″ | 10月9日  | 0.12                        | 0.13 | ▲ 0.01 | 県道66号線沿い 石の平踏切付近                 |
| 1309 | 小野町 | 夏井原      | 37°                           | 14′ | 48.07″ | 140°                          | 40′ | 05.82″ | 10月10日 | 0.13                        | 0.13 | 0.00   | 県道66号線沿い                         |
| 1310 | 小野町 | 南田原井大和久  | 37°                           | 14′ | 02.18″ | 140°                          | 40′ | 42.42″ | 10月10日 | 0.17                        | 0.19 | ▲ 0.02 | 県道66号線沿い                         |
| 1311 | 小野町 | 南田原井北ノ内  | 37°                           | 14′ | 44.47″ | 140°                          | 39′ | 58.22″ | 10月9日  | 0.15                        | 0.17 | ▲ 0.02 |                                  |
| 1312 | 小野町 | 塩庭長賀     | 37°                           | 14′ | 28.27″ | 140°                          | 37′ | 19.33″ | 10月10日 | 0.12                        | 0.11 | 0.01   | 県道286号線沿い                        |
| 1313 | 小野町 | 塩庭日天前    | 37°                           | 14′ | 24.27″ | 140°                          | 37′ | 34.83″ | 10月10日 | 0.13                        | 0.15 | ▲ 0.02 | 県道286号線沿い 塩庭二区多目的集会施設付近          |
| 1314 | 小野町 | 塩庭永志田    | 37°                           | 14′ | 19.47″ | 140°                          | 37′ | 39.33″ | 10月10日 | 0.14                        | 0.14 | 0.00   | 県道286号線・国道349号線交差点付近             |
| 1315 | 小野町 | 上羽出庭沢口   | 37°                           | 14′ | 39.57″ | 140°                          | 36′ | 27.44″ | 10月10日 | 0.13                        | 0.13 | 0.00   | 県道136号線沿い                        |
| 1316 | 小野町 | 南田原井大和久  | 37°                           | 13′ | 54.88″ | 140°                          | 40′ | 48.52″ | 10月10日 | 0.22                        | 0.24 | ▲ 0.02 | 県道66号線沿い いわき市との境界付近              |
| 1317 | 小野町 | 和名田物木作   | 37°                           | 13′ | 02.98″ | 140°                          | 37′ | 05.14″ | 10月10日 | 0.17                        | 0.17 | 0.00   |                                  |
| 1318 | 小野町 | 上羽出庭辻ノ内  | 37°                           | 13′ | 50.77″ | 140°                          | 36′ | 54.04″ | 10月10日 | 0.15                        | 0.15 | 0.00   | 辻の内橋付近                           |
| 1319 | 小野町 | 上羽出庭辻ノ内  | 37°                           | 13′ | 49.27″ | 140°                          | 36′ | 54.74″ | 10月10日 | 0.14                        | 0.14 | 0.00   | 夏井第二小学校付近                        |
| 1320 | 小野町 | 上羽出庭東前   | 37°                           | 13′ | 45.17″ | 140°                          | 36′ | 30.04″ | 10月10日 | 0.14                        | 0.15 | ▲ 0.01 | 県道286号線沿い 宮作バス停付近                |
| 1321 | 小野町 | 上羽出庭宮作   | 37°                           | 13′ | 44.97″ | 140°                          | 36′ | 28.74″ | 10月10日 | 0.14                        | 0.15 | ▲ 0.01 | 県道136号線沿い                        |
| 1322 | 白河市 | 大信隈戸田ノ沢  | 37°                           | 15′ | 14.93″ | 140°                          | 06′ | 27.35″ | 10月22日 | 0.24                        | 0.27 | ▲ 0.03 | 県道58号線沿い 天栄村との境界付近               |
| 1323 | 白河市 | 大信隈戸鶴ヶ岩  | 37°                           | 14′ | 34.44″ | 140°                          | 11′ | 00.28″ | 10月22日 | 0.51                        | 0.58 | ▲ 0.07 | 県道282号線沿い 天栄村との境界付近              |
| 1324 | 白河市 | 大信隈戸屋敷前  | 37°                           | 14′ | 00.64″ | 140°                          | 10′ | 44.27″ | 10月22日 | 0.40                        | 0.48 | ▲ 0.08 | 県道58号線沿い                         |
| 1325 | 白河市 | 大信隈戸宇都野前 | 37°                           | 14′ | 09.09″ | 140°                          | 09′ | 42.99″ | 10月22日 | 0.37                        | 0.39 | ▲ 0.02 | 県道58号線沿い 白河市消防団大信方面隊第1分団第1部第2班付近 |
| 1326 | 白河市 | 大信隈戸カケ塚  | 37°                           | 13′ | 51.05″ | 140°                          | 12′ | 03.26″ | 10月22日 | 0.87                        | 0.89 | ▲ 0.02 |                                  |
| 1327 | 白河市 | 大信隈戸上小屋  | 37°                           | 13′ | 07.76″ | 140°                          | 12′ | 00.77″ | 10月22日 | 0.31                        | 0.35 | ▲ 0.04 | 県道58号線沿い 上小屋バス停付近                |
| 1328 | 白河市 | 大信中新城杉ノ前 | 37°                           | 12′ | 11.47″ | 140°                          | 16′ | 16.31″ | 10月23日 | 0.33                        | 0.31 | 0.02   | 板萩橋付近                            |
| 1329 | 白河市 | 大信中新城赤沼  | 37°                           | 12′ | 24.66″ | 140°                          | 15′ | 46.74″ | 10月23日 | 0.35                        | 0.38 | ▲ 0.03 | 田畑橋付近                            |
| 1330 | 白河市 | 大信町屋町屋   | 37°                           | 12′ | 24.06″ | 140°                          | 15′ | 01.65″ | 10月23日 | 0.33                        | 0.37 | ▲ 0.04 | 町屋多目的集会所付近                       |
| 1331 | 白河市 | 大信増見増見   | 37°                           | 12′ | 00.56″ | 140°                          | 14′ | 37.55″ | 10月22日 | 0.37                        | 0.43 | ▲ 0.06 | 国道294号線沿い 八幡神社出入口付近              |
| 1332 | 白河市 | 大信下小屋宮大前 | 37°                           | 12′ | 50.96″ | 140°                          | 13′ | 45.65″ | 10月22日 | 0.51                        | 0.52 | ▲ 0.01 | 県道58号線沿い                         |

福島県環境放射線モニタリング・メッシュ調査(第5回)結果(確定値)

平成25年3月12日  
原子力災害現地対策本部(放射線班)  
福島県災害対策本部(原子力班)

| No.  | 市町村 | 調査地点     | (参考)<br>世界測地系(60進法)<br>緯度(北緯) |     |        | (参考)<br>世界測地系(60進法)<br>経度(東経) |     |        | 調査月日   | 測定値(高さ:1m)<br>( $\mu$ Sv/h) |      |        | 備考                    |
|------|-----|----------|-------------------------------|-----|--------|-------------------------------|-----|--------|--------|-----------------------------|------|--------|-----------------------|
|      |     |          | 第5回                           | 第4回 | 増減     |                               |     |        |        |                             |      |        |                       |
| 1333 | 白河市 | 大信隈戸柿ノ木原 | 37°                           | 12′ | 25.86″ | 140°                          | 11′ | 01.87″ | 10月24日 | 0.44                        | 0.52 | ▲ 0.08 |                       |
| 1334 | 白河市 | 大信隈戸午房沢  | 37°                           | 12′ | 38.55″ | 140°                          | 09′ | 04.58″ | 10月24日 | 0.56                        | 0.62 | ▲ 0.06 |                       |
| 1335 | 白河市 | 大信下新城和久  | 37°                           | 11′ | 56.17″ | 140°                          | 17′ | 11.14″ | 10月22日 | 0.32                        | 0.35 | ▲ 0.03 | 下新城生活改善センター付近         |
| 1336 | 白河市 | 大信増見石久保  | 37°                           | 11′ | 46.46″ | 140°                          | 13′ | 44.96″ | 10月22日 | 0.32                        | 0.52 | ▲ 0.20 | 国道294号線沿い 石久保バス停付近    |
| 1337 | 白河市 | 大信隈戸滑里川  | 37°                           | 11′ | 50.76″ | 140°                          | 11′ | 54.67″ | 10月24日 | 0.47                        | 0.55 | ▲ 0.08 |                       |
| 1338 | 白河市 | 大信豊地前良沢  | 37°                           | 11′ | 38.96″ | 140°                          | 10′ | 39.07″ | 10月24日 | 0.29                        | 0.31 | ▲ 0.02 | 大信トンネル南側出入口付近         |
| 1339 | 白河市 | 大信増見外面   | 37°                           | 10′ | 56.37″ | 140°                          | 13′ | 01.86″ | 10月22日 | 0.27                        | 0.26 | 0.01   | 国道294号線沿い 外面市営住宅出入口付近 |
| 1340 | 白河市 | 小田川大山    | 37°                           | 09′ | 27.58″ | 140°                          | 15′ | 29.25″ | 10月17日 | 0.34                        | 0.36 | ▲ 0.02 | 国道4号線沿い               |
| 1341 | 白河市 | 小田川一本松   | 37°                           | 09′ | 19.88″ | 140°                          | 14′ | 48.96″ | 10月17日 | 0.35                        | 0.40 | ▲ 0.05 |                       |
| 1342 | 白河市 | 萱根桑ヶ作    | 37°                           | 09′ | 13.38″ | 140°                          | 13′ | 06.67″ | 10月22日 | 0.40                        | 0.46 | ▲ 0.06 | 国道294号線沿い             |
| 1343 | 白河市 | 久田野田中    | 37°                           | 08′ | 12.89″ | 140°                          | 15′ | 34.26″ | 10月17日 | 0.22                        | 0.27 | ▲ 0.05 | 久田野駅付近                |
| 1344 | 白河市 | 萱根新小萱    | 37°                           | 08′ | 29.68″ | 140°                          | 14′ | 31.26″ | 10月17日 | 0.16                        | 0.17 | ▲ 0.01 | 県道185号線沿い 岩崎橋付近       |
| 1345 | 白河市 | 弥次郎窪     | 37°                           | 08′ | 32.58″ | 140°                          | 13′ | 07.77″ | 10月22日 | 0.36                        | 0.43 | ▲ 0.07 | 薄葉交差点付近               |
| 1346 | 中島村 | 吉岡迎畑     | 37°                           | 07′ | 25.26″ | 140°                          | 22′ | 08.04″ | 10月16日 | 0.27                        | 0.30 | ▲ 0.03 | 県道11号線沿い 石川町との境界付近    |
| 1347 | 白河市 | 久田野前田    | 37°                           | 07′ | 53.69″ | 140°                          | 15′ | 56.06″ | 10月17日 | 0.21                        | 0.25 | ▲ 0.04 | 県道139号線沿い 久田野郵便局付近    |
| 1348 | 白河市 | 大鳥居橋前    | 37°                           | 07′ | 24.39″ | 140°                          | 14′ | 30.26″ | 10月17日 | 0.23                        | 0.24 | ▲ 0.01 | 県道139号線沿い 鳥居橋バス停付近    |
| 1349 | 白河市 | 横町       | 37°                           | 07′ | 38.99″ | 140°                          | 13′ | 09.27″ | 10月17日 | 0.32                        | 0.34 | ▲ 0.02 | 国道294号線沿い 横町バス停付近     |
| 1350 | 白河市 | 新白河2丁目   | 37°                           | 07′ | 18.09″ | 140°                          | 11′ | 41.48″ | 10月17日 | 0.30                        | 0.40 | ▲ 0.10 | 国道289号線沿い 高山バス停付近     |
| 1351 | 白河市 | 東下野出島髪内  | 37°                           | 06′ | 35.21″ | 140°                          | 23′ | 08.02″ | 10月18日 | 0.16                        | 0.16 | 0.00   | 県道75号線沿い 小野田小学校出入口付近  |
| 1352 | 白河市 | 東下野出島坂口  | 37°                           | 06′ | 29.01″ | 140°                          | 23′ | 27.92″ | 10月18日 | 0.15                        | 0.15 | 0.00   | 鹿島神社出入口付近             |
| 1353 | 白河市 | 東釜子大師山   | 37°                           | 06′ | 52.60″ | 140°                          | 21′ | 02.93″ | 10月18日 | 0.15                        | 0.15 | 0.00   | 県道44号線沿い 白河消防署東分署付近   |
| 1354 | 白河市 | 東釜子西ノ内   | 37°                           | 06′ | 04.61″ | 140°                          | 20′ | 38.04″ | 10月18日 | 0.14                        | 0.16 | ▲ 0.02 | 県道278号線沿い 釜子小学校出入口付近  |
| 1355 | 白河市 | 東蕪内岩沢    | 37°                           | 06′ | 57.60″ | 140°                          | 19′ | 06.04″ | 10月18日 | 0.16                        | 0.23 | ▲ 0.07 | 県道11号線沿い 蕪内西口バス停付近    |
| 1356 | 白河市 | 田島竹ノ内    | 37°                           | 06′ | 51.30″ | 140°                          | 17′ | 41.75″ | 10月17日 | 0.18                        | 0.19 | ▲ 0.01 |                       |
| 1357 | 白河市 | 田島館ヶ崎    | 37°                           | 06′ | 59.60″ | 140°                          | 16′ | 59.75″ | 10月17日 | 0.18                        | 0.23 | ▲ 0.05 | 県道11号線沿い 五箇郵便局付近      |
| 1358 | 白河市 | 双石麦ノ内    | 37°                           | 06′ | 52.10″ | 140°                          | 16′ | 04.26″ | 10月17日 | 0.17                        | 0.18 | ▲ 0.01 | 県道11号線沿い              |
| 1359 | 白河市 | 双石日影     | 37°                           | 06′ | 55.48″ | 140°                          | 14′ | 54.22″ | 10月17日 | 0.36                        | 0.31 | 0.05   | 県道11号線沿い              |
| 1360 | 白河市 | 池下       | 37°                           | 06′ | 21.24″ | 140°                          | 13′ | 17.01″ | 10月19日 | 0.30                        | 0.34 | ▲ 0.04 | 国道289号線・県道232号線交差点付近  |
| 1361 | 白河市 | 老久保      | 37°                           | 06′ | 53.29″ | 140°                          | 12′ | 02.28″ | 10月19日 | 0.25                        | 0.30 | ▲ 0.05 | 国道294号線・国道289号線交差点付近  |
| 1362 | 白河市 | 白坂勝多石    | 37°                           | 05′ | 59.80″ | 140°                          | 11′ | 09.69″ | 10月19日 | 0.16                        | 0.19 | ▲ 0.03 | 県道184号線沿い             |
| 1363 | 白河市 | 東上野出島屋敷前 | 37°                           | 05′ | 32.21″ | 140°                          | 22′ | 13.83″ | 10月18日 | 0.14                        | 0.16 | ▲ 0.02 |                       |
| 1364 | 白河市 | 東釜子本町    | 37°                           | 05′ | 51.91″ | 140°                          | 20′ | 59.74″ | 10月18日 | 0.15                        | 0.17 | ▲ 0.02 | 県道44号線沿い 釜ノ子郵便局付近     |
| 1365 | 白河市 | 東栃本尺阿見   | 37°                           | 05′ | 49.51″ | 140°                          | 19′ | 36.34″ | 10月18日 | 0.18                        | 0.23 | ▲ 0.05 |                       |
| 1366 | 白河市 | 東形見久保    | 37°                           | 05′ | 34.31″ | 140°                          | 18′ | 57.55″ | 10月18日 | 0.21                        | 0.23 | ▲ 0.02 | 県道278号線沿い 角折神社出入口付近   |
| 1367 | 白河市 | 表郷小松中里   | 37°                           | 05′ | 14.91″ | 140°                          | 16′ | 48.66″ | 10月19日 | 0.24                        | 0.26 | ▲ 0.02 |                       |
| 1368 | 白河市 | 関辺川前     | 37°                           | 05′ | 39.98″ | 140°                          | 15′ | 00.17″ | 10月19日 | 0.23                        | 0.25 | ▲ 0.02 | 国道289号線沿い             |

福島県環境放射線モニタリング・メッシュ調査(第5回)結果(確定値)

平成25年3月12日  
原子力災害現地対策本部(放射線班)  
福島県災害対策本部(原子力班)

| No.  | 市町村 | 調査地点     | (参考)<br>世界測地系(60進法)<br>緯度(北緯) |     |        | (参考)<br>世界測地系(60進法)<br>経度(東経) |     |        | 調査月日   | 測定値(高さ:1m)<br>( $\mu$ Sv/h) |      |        | 備考                   |
|------|-----|----------|-------------------------------|-----|--------|-------------------------------|-----|--------|--------|-----------------------------|------|--------|----------------------|
|      |     |          | 第5回                           | 第4回 | 増減     |                               |     |        |        |                             |      |        |                      |
| 1369 | 白河市 | 関辺地藏前    | 37°                           | 05′ | 12.69″ | 140°                          | 15′ | 58.92″ | 10月19日 | 0.25                        | 0.25 | 0.00   | 国道289号線・県道279号線交差点付近 |
| 1370 | 白河市 | 上野原      | 37°                           | 05′ | 29.80″ | 140°                          | 13′ | 27.08″ | 10月19日 | 0.37                        | 0.45 | ▲ 0.08 | 県道76号線沿い             |
| 1371 | 白河市 | 白坂大倉矢見   | 37°                           | 05′ | 39.90″ | 140°                          | 11′ | 04.79″ | 10月19日 | 0.34                        | 0.38 | ▲ 0.04 | 白坂駅付近                |
| 1372 | 白河市 | 白坂新皮籠    | 37°                           | 05′ | 35.70″ | 140°                          | 11′ | 51.78″ | 10月19日 | 0.29                        | 0.31 | ▲ 0.02 | 国道294号線沿い            |
| 1373 | 白河市 | 東釜子鹿島山   | 37°                           | 04′ | 30.32″ | 140°                          | 21′ | 39.64″ | 10月18日 | 0.22                        | 0.20 | 0.02   | 県道44号線沿い 棚倉町との境界付近   |
| 1374 | 白河市 | 表郷河東田寺平  | 37°                           | 03′ | 59.72″ | 140°                          | 20′ | 18.95″ | 10月18日 | 0.16                        | 0.17 | ▲ 0.01 | 白幡神社出入口付近            |
| 1375 | 白河市 | 表郷中寺屋敷   | 37°                           | 04′ | 04.12″ | 140°                          | 18′ | 46.45″ | 10月18日 | 0.15                        | 0.16 | ▲ 0.01 | 県道277号線沿い 常在院出入口付近   |
| 1376 | 白河市 | 表郷社田松田   | 37°                           | 04′ | 27.31″ | 140°                          | 17′ | 00.86″ | 10月18日 | 0.17                        | 0.15 | 0.02   | 国道289号線沿い ローソン付近     |
| 1377 | 白河市 | 表郷番沢下田   | 37°                           | 04′ | 18.81″ | 140°                          | 16′ | 23.16″ | 10月18日 | 0.21                        | 0.29 | ▲ 0.08 | 温泉口バス停付近             |
| 1378 | 白河市 | 表郷内松五斗蒔  | 37°                           | 04′ | 12.91″ | 140°                          | 14′ | 40.37″ | 10月18日 | 0.26                        | 0.25 | 0.01   | 県道388号線沿い            |
| 1379 | 白河市 | 旗宿大久保    | 37°                           | 04′ | 16.43″ | 140°                          | 13′ | 36.31″ | 10月18日 | 0.59                        | 0.63 | ▲ 0.04 | 県道76号線沿い             |
| 1380 | 白河市 | 白坂鷹巣     | 37°                           | 04′ | 31.41″ | 140°                          | 11′ | 26.59″ | 10月18日 | 0.28                        | 0.33 | ▲ 0.05 |                      |
| 1381 | 白河市 | 白坂明神     | 37°                           | 04′ | 07.35″ | 140°                          | 11′ | 07.82″ | 10月18日 | 0.33                        | 0.41 | ▲ 0.08 | 国道294号線沿い 栃木県との境界付近  |
| 1382 | 白河市 | 表郷下羽原吉田  | 37°                           | 03′ | 15.42″ | 140°                          | 20′ | 43.75″ | 10月18日 | 0.20                        | 0.23 | ▲ 0.03 | 下羽原コミュニティ消防センター付近    |
| 1383 | 白河市 | 表郷金山長者久保 | 37°                           | 03′ | 14.12″ | 140°                          | 18′ | 18.46″ | 10月19日 | 0.16                        | 0.18 | ▲ 0.02 | 白河市役所表郷庁舎付近          |
| 1384 | 白河市 | 表郷番沢上願   | 37°                           | 03′ | 33.02″ | 140°                          | 17′ | 27.16″ | 10月19日 | 0.16                        | 0.17 | ▲ 0.01 | 県道280号線沿い 表郷郵便局付近    |
| 1385 | 白河市 | 表郷番沢桜平   | 37°                           | 03′ | 25.32″ | 140°                          | 16′ | 26.87″ | 10月19日 | 0.22                        | 0.25 | ▲ 0.03 |                      |
| 1386 | 白河市 | 表郷番沢原    | 37°                           | 03′ | 46.62″ | 140°                          | 16′ | 15.97″ | 10月19日 | 0.25                        | 0.30 | ▲ 0.05 | 五龍地神社石碑付近            |
| 1387 | 白河市 | 表郷中野柳橋向  | 37°                           | 03′ | 46.01″ | 140°                          | 14′ | 40.67″ | 10月19日 | 0.26                        | 0.30 | ▲ 0.04 | 県道280号線沿い 古関郵便局付近    |
| 1388 | 白河市 | 表郷中野上ノ原  | 37°                           | 03′ | 33.42″ | 140°                          | 14′ | 39.47″ | 10月19日 | 0.28                        | 0.31 | ▲ 0.03 |                      |
| 1389 | 白河市 | 白坂鷹飛     | 37°                           | 03′ | 28.58″ | 140°                          | 11′ | 48.25″ | 10月18日 | 0.51                        | 0.55 | ▲ 0.04 |                      |
| 1390 | 白河市 | 表郷梁森池ノ入  | 37°                           | 02′ | 25.99″ | 140°                          | 18′ | 53.52″ | 10月19日 | 0.30                        | 0.30 | 0.00   |                      |
| 1391 | 白河市 | 表郷梁森中神   | 37°                           | 02′ | 20.73″ | 140°                          | 18′ | 33.46″ | 10月19日 | 0.20                        | 0.22 | ▲ 0.02 | 土地改良総合整備事業竣工記念碑付近    |
| 1392 | 白河市 | 表郷金山前原   | 37°                           | 02′ | 34.23″ | 140°                          | 17′ | 45.76″ | 10月19日 | 0.31                        | 0.32 | ▲ 0.01 |                      |
| 1393 | 白河市 | 旗宿関ノ森    | 37°                           | 02′ | 55.20″ | 140°                          | 13′ | 42.62″ | 10月19日 | 0.34                        | 0.40 | ▲ 0.06 | 県道76号線沿い             |
| 1394 | 白河市 | 旗宿東山     | 37°                           | 02′ | 35.32″ | 140°                          | 13′ | 55.58″ | 10月19日 | 0.24                        | 0.26 | ▲ 0.02 | 白河関の森公園付近            |
| 1395 | 白河市 | 旗宿上和平    | 37°                           | 02′ | 46.92″ | 140°                          | 12′ | 01.19″ | 10月18日 | 0.41                        | 0.42 | ▲ 0.01 | 栃木県との境界付近            |
| 1396 | 白河市 | 旗宿東峯     | 37°                           | 01′ | 35.43″ | 140°                          | 13′ | 46.08″ | 10月19日 | 0.49                        | 0.55 | ▲ 0.06 | 県道76号線沿い             |
| 1397 | 西郷村 | 羽太下平     | 37°                           | 12′ | 11.15″ | 140°                          | 07′ | 09.19″ | 10月24日 | 0.43                        | 0.40 | 0.03   | 県道37号線沿い             |
| 1398 | 西郷村 | 羽太谷地田    | 37°                           | 11′ | 13.06″ | 140°                          | 08′ | 23.88″ | 10月25日 | 0.47                        | 0.50 | ▲ 0.03 | 虫笠地区集落センター付近         |
| 1399 | 西郷村 | 羽太牛窪     | 37°                           | 11′ | 30.56″ | 140°                          | 07′ | 53.89″ | 10月24日 | 0.48                        | 0.50 | ▲ 0.02 | 県道37号線沿い 牛窪バス停付近     |
| 1400 | 西郷村 | 長坂土生     | 37°                           | 10′ | 01.97″ | 140°                          | 12′ | 32.57″ | 10月22日 | 0.53                        | 0.59 | ▲ 0.06 |                      |
| 1401 | 西郷村 | 羽太木落場    | 37°                           | 10′ | 55.36″ | 140°                          | 10′ | 47.47″ | 10月24日 | 0.44                        | 0.56 | ▲ 0.12 | 県道281号線沿い            |
| 1402 | 西郷村 | 羽太新宿     | 37°                           | 10′ | 27.87″ | 140°                          | 09′ | 22.98″ | 10月24日 | 0.35                        | 0.35 | 0.00   | 県道37号線沿い 羽太小学校付近     |
| 1403 | 西郷村 | 鶴生由井ヶ原   | 37°                           | 10′ | 28.28″ | 140°                          | 04′ | 20.88″ | 10月25日 | 0.21                        | 0.24 | ▲ 0.03 | 下由井ヶ原バス停付近           |
| 1404 | 西郷村 | 真船小萱     | 37°                           | 10′ | 12.20″ | 140°                          | 04′ | 47.68″ | 10月25日 | 0.18                        | 0.22 | ▲ 0.04 | 雪割橋付近                |

福島県環境放射線モニタリング・メッシュ調査(第5回)結果(確定値)

平成25年3月12日  
原子力災害現地対策本部(放射線班)  
福島県災害対策本部(原子力班)

| No.  | 市町村 | 調査地点    | (参考)<br>世界測地系(60進法)<br>緯度(北緯) |     |        | (参考)<br>世界測地系(60進法)<br>経度(東経) |     |        | 調査月日   | 測定値(高さ:1m)<br>( $\mu$ Sv/h) |      |        | 備考                    |
|------|-----|---------|-------------------------------|-----|--------|-------------------------------|-----|--------|--------|-----------------------------|------|--------|-----------------------|
|      |     |         | 第5回                           | 第4回 | 増減     |                               |     |        |        |                             |      |        |                       |
| 1405 | 西郷村 | 真船横川    | 37°                           | 10′ | 02.66″ | 140°                          | 04′ | 16.01″ | 10月25日 | 0.27                        | 0.27 | 0.00   | 国道289号線沿い 高清水バス停付近    |
| 1406 | 西郷村 | 真船村火    | 37°                           | 10′ | 34.16″ | 140°                          | 02′ | 17.12″ | 10月25日 | 0.19                        | 0.21 | ▲ 0.02 | 国道289号線沿い キョロロン村バス停付近 |
| 1407 | 西郷村 | 羽太南     | 37°                           | 09′ | 46.47″ | 140°                          | 10′ | 27.98″ | 10月24日 | 0.28                        | 0.35 | ▲ 0.07 | 県道37号線沿い 南バス停付近       |
| 1408 | 西郷村 | 熊倉森前    | 37°                           | 09′ | 18.49″ | 140°                          | 09′ | 40.29″ | 10月24日 | 0.22                        | 0.25 | ▲ 0.03 | 県道281号線沿い 熊倉四ツ角バス停付近  |
| 1409 | 西郷村 | 鶴生高助    | 37°                           | 09′ | 37.47″ | 140°                          | 08′ | 08.89″ | 10月25日 | 0.26                        | 0.31 | ▲ 0.05 | 高助バス停付近               |
| 1410 | 西郷村 | 鶴生追原    | 37°                           | 09′ | 31.47″ | 140°                          | 07′ | 13.70″ | 10月25日 | 0.20                        | 0.24 | ▲ 0.04 | 西郷村消防団第5分団第1班付近       |
| 1411 | 西郷村 | 真船蒲日向   | 37°                           | 09′ | 37.67″ | 140°                          | 05′ | 26.70″ | 10月24日 | 0.34                        | 0.35 | ▲ 0.01 | 国道289号線沿い 川谷バス停付近     |
| 1412 | 西郷村 | 米下堀川    | 37°                           | 08′ | 09.78″ | 140°                          | 11′ | 41.18″ | 10月26日 | 0.27                        | 0.34 | ▲ 0.07 | 県道37号線沿い 堀川橋付近        |
| 1413 | 西郷村 | 米向山     | 37°                           | 08′ | 23.88″ | 140°                          | 10′ | 56.08″ | 10月26日 | 0.29                        | 0.34 | ▲ 0.05 | 米小学校付近                |
| 1414 | 西郷村 | 熊倉折口原   | 37°                           | 08′ | 31.78″ | 140°                          | 09′ | 20.89″ | 10月24日 | 0.29                        | 0.32 | ▲ 0.03 | 白河消防署西郷分署付近           |
| 1415 | 西郷村 | 真船折口下   | 37°                           | 08′ | 46.58″ | 140°                          | 08′ | 04.99″ | 10月24日 | 0.29                        | 0.32 | ▲ 0.03 | 国道289号線沿い 下折口バス停付近    |
| 1416 | 西郷村 | 真船芝原    | 37°                           | 08′ | 33.93″ | 140°                          | 06′ | 33.63″ | 10月26日 | 0.44                        | 0.44 | 0.00   | 下芝原バス停付近              |
| 1417 | 西郷村 | 小田倉口無   | 37°                           | 08′ | 24.28″ | 140°                          | 05′ | 20.01″ | 10月26日 | 0.34                        | 0.40 | ▲ 0.06 |                       |
| 1418 | 西郷村 | 小田倉谷津田  | 37°                           | 08′ | 59.77″ | 140°                          | 04′ | 46.31″ | 10月26日 | 0.32                        | 0.37 | ▲ 0.05 |                       |
| 1419 | 西郷村 | 小田倉岩下   | 37°                           | 07′ | 20.19″ | 140°                          | 10′ | 41.48″ | 10月26日 | 0.35                        | 0.41 | ▲ 0.06 | イオン付近                 |
| 1420 | 西郷村 | 小田倉中島   | 37°                           | 07′ | 48.88″ | 140°                          | 08′ | 59.29″ | 10月24日 | 0.26                        | 0.28 | ▲ 0.02 | 村民体育館バス停付近            |
| 1421 | 西郷村 | 小田倉上上野原 | 37°                           | 07′ | 29.48″ | 140°                          | 07′ | 53.80″ | 10月24日 | 0.38                        | 0.39 | ▲ 0.01 | 上野原バス停付近              |
| 1422 | 西郷村 | 小田倉馬場坂  | 37°                           | 07′ | 25.67″ | 140°                          | 07′ | 04.11″ | 10月26日 | 0.45                        | 0.50 | ▲ 0.05 |                       |
| 1423 | 西郷村 | 小田倉馬場坂  | 37°                           | 07′ | 31.28″ | 140°                          | 05′ | 03.11″ | 10月26日 | 0.32                        | 0.37 | ▲ 0.05 |                       |
| 1424 | 西郷村 | 小田倉稗返   | 37°                           | 06′ | 41.79″ | 140°                          | 08′ | 49.00″ | 10月26日 | 0.34                        | 0.37 | ▲ 0.03 | 稗返交差点付近               |
| 1425 | 西郷村 | 小田倉上西平  | 37°                           | 06′ | 27.29″ | 140°                          | 08′ | 24.40″ | 10月26日 | 0.51                        | 0.55 | ▲ 0.04 | 国道4号線沿い               |
| 1426 | 泉崎村 | 泉崎上長峯   | 37°                           | 10′ | 37.57″ | 140°                          | 18′ | 16.34″ | 10月16日 | 0.19                        | 0.21 | ▲ 0.02 | 長峰踏切付近                |
| 1427 | 泉崎村 | 踏瀬踏瀬    | 37°                           | 10′ | 59.97″ | 140°                          | 17′ | 28.84″ | 10月16日 | 0.22                        | 0.24 | ▲ 0.02 | 慈眼寺出入口付近              |
| 1428 | 泉崎村 | 太田川中内   | 37°                           | 10′ | 41.68″ | 140°                          | 15′ | 59.87″ | 10月17日 | 0.29                        | 0.31 | ▲ 0.02 |                       |
| 1429 | 泉崎村 | 太田川長久保  | 37°                           | 10′ | 30.97″ | 140°                          | 15′ | 16.15″ | 10月17日 | 0.42                        | 0.45 | ▲ 0.03 | 新池付近                  |
| 1430 | 泉崎村 | 泉崎埜内    | 37°                           | 09′ | 21.18″ | 140°                          | 18′ | 24.64″ | 10月17日 | 0.18                        | 0.22 | ▲ 0.04 | 県道137号線沿い             |
| 1431 | 泉崎村 | 北平山醤油実  | 37°                           | 09′ | 02.09″ | 140°                          | 18′ | 48.44″ | 10月17日 | 0.18                        | 0.16 | 0.02   |                       |
| 1432 | 泉崎村 | 泉崎小林    | 37°                           | 09′ | 36.68″ | 140°                          | 17′ | 38.44″ | 10月17日 | 0.17                        | 0.17 | 0.00   | 泉崎郵便局付近               |
| 1433 | 泉崎村 | 関和久富内   | 37°                           | 08′ | 09.82″ | 140°                          | 19′ | 47.87″ | 10月17日 | 0.17                        | 0.20 | ▲ 0.03 | 県道139号線沿い             |
| 1434 | 泉崎村 | 関和久上町   | 37°                           | 08′ | 02.19″ | 140°                          | 19′ | 10.04″ | 10月17日 | 0.13                        | 0.17 | ▲ 0.04 | 県道75号線沿い 関平郵便局付近      |
| 1435 | 泉崎村 | 泉崎京塚    | 37°                           | 08′ | 53.18″ | 140°                          | 17′ | 24.55″ | 10月17日 | 0.35                        | 0.31 | 0.04   |                       |
| 1436 | 泉崎村 | 関和久庭渡神社 | 37°                           | 07′ | 46.89″ | 140°                          | 19′ | 50.94″ | 10月17日 | 0.17                        | 0.17 | 0.00   | 県道75号線沿い              |
| 1437 | 泉崎村 | 関和久中宿   | 37°                           | 07′ | 51.29″ | 140°                          | 18′ | 45.54″ | 10月17日 | 0.20                        | 0.20 | 0.00   | 県道75号線・県道139号線交差点付近   |
| 1438 | 中島村 | 滑津代畑    | 37°                           | 09′ | 22.69″ | 140°                          | 23′ | 08.62″ | 10月15日 | 0.12                        | 0.13 | ▲ 0.01 | 県道137号線沿い 滑津橋付近       |
| 1439 | 中島村 | 滑津小針    | 37°                           | 09′ | 57.78″ | 140°                          | 22′ | 37.42″ | 10月15日 | 0.13                        | 0.14 | ▲ 0.01 | 小針公民館付近               |
| 1440 | 中島村 | 滑津背戸原西  | 37°                           | 09′ | 21.09″ | 140°                          | 21′ | 03.43″ | 10月15日 | 0.13                        | 0.14 | ▲ 0.01 | 県道137号線・県道44号線交差点付近   |

福島県環境放射線モニタリング・メッシュ調査(第5回)結果(確定値)

平成25年3月12日  
原子力災害現地対策本部(放射線班)  
福島県災害対策本部(原子力班)

| No.  | 市町村 | 調査地点   | (参考)<br>世界測地系(60進法)<br>緯度(北緯) |     |        | (参考)<br>世界測地系(60進法)<br>経度(東経) |     |        | 調査月日   | 測定値(高さ:1m)<br>( $\mu$ Sv/h) |      |        | 備考                     |
|------|-----|--------|-------------------------------|-----|--------|-------------------------------|-----|--------|--------|-----------------------------|------|--------|------------------------|
|      |     |        | 第5回                           | 第4回 | 増減     |                               |     |        |        |                             |      |        |                        |
| 1441 | 中島村 | 滑津二ツ山  | 37°                           | 08′ | 58.49″ | 140°                          | 20′ | 58.53″ | 10月16日 | 0.11                        | 0.11 | 0.00   | 県道44号線沿い 中島郵便局付近       |
| 1442 | 中島村 | 川原田上町  | 37°                           | 07′ | 36.80″ | 140°                          | 21′ | 00.73″ | 10月16日 | 0.26                        | 0.27 | ▲ 0.01 | 川原田ふれあいセンター付近          |
| 1443 | 矢吹町 | 田内     | 37°                           | 13′ | 07.66″ | 140°                          | 17′ | 36.43″ | 10月16日 | 0.26                        | 0.30 | ▲ 0.04 | 田内地区集落農事集会所付近          |
| 1444 | 矢吹町 | 三城目    | 37°                           | 12′ | 53.37″ | 140°                          | 23′ | 07.11″ | 10月16日 | 0.10                        | 0.11 | ▲ 0.01 | 県道283号線沿い 三神郵便局付近      |
| 1445 | 矢吹町 | 中丸     | 37°                           | 12′ | 57.36″ | 140°                          | 22′ | 01.41″ | 10月16日 | 0.15                        | 0.15 | 0.00   |                        |
| 1446 | 矢吹町 | 一本木    | 37°                           | 12′ | 02.37″ | 140°                          | 20′ | 20.12″ | 10月16日 | 0.18                        | 0.19 | ▲ 0.01 | 県道42号線沿い 矢吹町役場付近       |
| 1447 | 矢吹町 | 滝八幡    | 37°                           | 12′ | 47.46″ | 140°                          | 19′ | 32.42″ | 10月16日 | 0.18                        | 0.20 | ▲ 0.02 | 国道4号線沿い 柿ノ内交差点付近       |
| 1448 | 矢吹町 | 井戸尻    | 37°                           | 12′ | 36.96″ | 140°                          | 18′ | 45.63″ | 10月16日 | 0.19                        | 0.20 | ▲ 0.01 |                        |
| 1449 | 矢吹町 | 中野目東   | 37°                           | 11′ | 27.38″ | 140°                          | 23′ | 57.51″ | 10月16日 | 0.10                        | 0.10 | 0.00   | 県道284号線沿い 川ノ目橋付近       |
| 1450 | 矢吹町 | 神田西    | 37°                           | 11′ | 42.27″ | 140°                          | 22′ | 31.21″ | 10月16日 | 0.11                        | 0.12 | ▲ 0.01 | 県道106号線・県道283号線交差点付近   |
| 1451 | 矢吹町 | 前久保    | 37°                           | 11′ | 12.87″ | 140°                          | 22′ | 10.23″ | 10月16日 | 0.16                        | 0.17 | ▲ 0.01 | 県道283号線沿い              |
| 1452 | 矢吹町 | 寺内     | 37°                           | 11′ | 41.77″ | 140°                          | 21′ | 10.82″ | 10月16日 | 0.16                        | 0.15 | 0.01   | 県道106号線沿い              |
| 1453 | 矢吹町 | 大町     | 37°                           | 11′ | 59.97″ | 140°                          | 19′ | 11.33″ | 10月16日 | 0.24                        | 0.20 | 0.04   | 矢吹中町交差点付近              |
| 1454 | 矢吹町 | 明新中    | 37°                           | 10′ | 43.68″ | 140°                          | 24′ | 25.01″ | 10月16日 | 0.12                        | 0.13 | ▲ 0.01 | 県道106号線沿い 明新多目的集会所付近   |
| 1455 | 矢吹町 | 中畑     | 37°                           | 10′ | 27.06″ | 140°                          | 21′ | 07.29″ | 10月16日 | 0.12                        | 0.12 | 0.00   | 中畑郵便局付近                |
| 1456 | 矢吹町 | 松房     | 37°                           | 10′ | 47.28″ | 140°                          | 19′ | 48.03″ | 10月16日 | 0.22                        | 0.20 | 0.02   | 県道283号線沿い 矢吹聖書キリスト教会付近 |
| 1457 | 矢吹町 | 松倉     | 37°                           | 09′ | 35.01″ | 140°                          | 20′ | 11.92″ | 10月16日 | 0.10                        | 0.09 | 0.01   | 県道137号線沿い 泉川橋付近        |
| 1458 | 棚倉町 | 板橋東坪   | 37°                           | 03′ | 22.23″ | 140°                          | 23′ | 39.03″ | 10月11日 | 0.24                        | 0.24 | 0.00   | 東坪地区公園付近               |
| 1459 | 棚倉町 | 逆川山梨子山 | 37°                           | 03′ | 20.80″ | 140°                          | 22′ | 35.61″ | 10月10日 | 0.18                        | 0.19 | ▲ 0.01 | 社川郵便局付近                |
| 1460 | 棚倉町 | 天王内屋敷  | 37°                           | 03′ | 17.63″ | 140°                          | 21′ | 49.54″ | 10月10日 | 0.28                        | 0.27 | 0.01   | 国道289号線沿い 古峯神社出入口付近    |
| 1461 | 棚倉町 | 仁公儀反田  | 37°                           | 02′ | 20.64″ | 140°                          | 24′ | 07.17″ | 10月11日 | 0.22                        | 0.23 | ▲ 0.01 |                        |
| 1462 | 棚倉町 | 花園鹿子山  | 37°                           | 02′ | 16.27″ | 140°                          | 22′ | 54.37″ | 10月10日 | 0.21                        | 0.22 | ▲ 0.01 | 県道25号線沿い 東北電力棚倉変電所付近   |
| 1463 | 棚倉町 | 棚倉日向前  | 37°                           | 02′ | 10.93″ | 140°                          | 21′ | 41.24″ | 10月10日 | 0.31                        | 0.33 | ▲ 0.02 |                        |
| 1464 | 棚倉町 | 小爪森ノ前  | 37°                           | 02′ | 10.33″ | 140°                          | 20′ | 17.75″ | 10月10日 | 0.21                        | 0.35 | ▲ 0.14 |                        |
| 1465 | 棚倉町 | 山田篠立   | 37°                           | 01′ | 17.74″ | 140°                          | 27′ | 07.72″ | 10月9日  | 0.27                        | 0.33 | ▲ 0.06 |                        |
| 1466 | 棚倉町 | 岡田切通   | 37°                           | 01′ | 08.66″ | 140°                          | 26′ | 04.43″ | 10月9日  | 0.15                        | 0.15 | 0.00   | 県道75号線沿い               |
| 1467 | 棚倉町 | 上手沢屋敷  | 37°                           | 01′ | 15.74″ | 140°                          | 22′ | 52.04″ | 10月10日 | 0.17                        | 0.20 | ▲ 0.03 |                        |
| 1468 | 棚倉町 | 富岡寺ノ前  | 37°                           | 01′ | 19.54″ | 140°                          | 21′ | 21.45″ | 10月10日 | 0.19                        | 0.20 | ▲ 0.01 | 県道60号線沿い 東白川高野簡易郵便局付近  |
| 1469 | 棚倉町 | 流中豊    | 37°                           | 00′ | 55.54″ | 140°                          | 23′ | 38.84″ | 10月10日 | 0.19                        | 0.19 | 0.00   |                        |
| 1470 | 棚倉町 | 上手沢塩沢  | 37°                           | 00′ | 28.34″ | 140°                          | 21′ | 30.63″ | 10月10日 | 0.30                        | 0.32 | ▲ 0.02 |                        |
| 1471 | 棚倉町 | 強梨坊ノ内  | 37°                           | 00′ | 49.21″ | 140°                          | 20′ | 20.03″ | 10月10日 | 0.28                        | 0.30 | ▲ 0.02 |                        |
| 1472 | 棚倉町 | 大梅曲屋   | 37°                           | 00′ | 21.74″ | 140°                          | 20′ | 12.76″ | 10月10日 | 0.20                        | 0.28 | ▲ 0.08 |                        |
| 1473 | 棚倉町 | 漆草仲折戸  | 37°                           | 00′ | 08.14″ | 140°                          | 18′ | 59.96″ | 10月10日 | 0.22                        | 0.25 | ▲ 0.03 | 県道60号線沿い 漆草集会所付近       |
| 1474 | 棚倉町 | 戸中那須道  | 37°                           | 00′ | 18.16″ | 140°                          | 15′ | 29.03″ | 10月10日 | 0.57                        | 0.57 | 0.00   |                        |
| 1475 | 棚倉町 | 寺山堂ノ沢  | 36°                           | 59′ | 40.15″ | 140°                          | 24′ | 11.84″ | 10月10日 | 0.16                        | 0.16 | 0.00   |                        |
| 1476 | 棚倉町 | 下山本岩坂  | 36°                           | 59′ | 50.75″ | 140°                          | 23′ | 16.14″ | 10月10日 | 0.18                        | 0.19 | ▲ 0.01 | 国道118号線沿い              |

福島県環境放射線モニタリング・メッシュ調査(第5回)結果(確定値)

平成25年3月12日  
原子力災害現地対策本部(放射線班)  
福島県災害対策本部(原子力班)

| No.  | 市町村 | 調査地点    | (参考)<br>世界測地系(60進法)<br>緯度(北緯) |     |        | (参考)<br>世界測地系(60進法)<br>経度(東経) |     |        | 調査月日   | 測定値(高さ:1m)<br>( $\mu$ Sv/h) |      |        | 備考                     |
|------|-----|---------|-------------------------------|-----|--------|-------------------------------|-----|--------|--------|-----------------------------|------|--------|------------------------|
|      |     |         | 第5回                           | 第4回 | 増減     |                               |     |        |        |                             |      |        |                        |
| 1477 | 棚倉町 | 八槻高渡    | 36°                           | 59′ | 19.98″ | 140°                          | 22′ | 34.40″ | 10月11日 | 0.22                        | 0.25 | ▲ 0.03 |                        |
| 1478 | 棚倉町 | 北山本前原   | 36°                           | 59′ | 05.15″ | 140°                          | 21′ | 53.55″ | 10月11日 | 0.13                        | 0.11 | 0.02   | 県道231号線沿い              |
| 1479 | 棚倉町 | 中山本石田   | 36°                           | 59′ | 38.85″ | 140°                          | 20′ | 13.09″ | 10月11日 | 0.25                        | 0.30 | ▲ 0.05 |                        |
| 1480 | 棚倉町 | 中山本石田   | 36°                           | 59′ | 35.85″ | 140°                          | 20′ | 08.16″ | 10月11日 | 0.31                        | 0.28 | 0.03   |                        |
| 1481 | 棚倉町 | 大梅久慈川   | 36°                           | 59′ | 11.05″ | 140°                          | 18′ | 59.57″ | 10月10日 | 0.24                        | 0.25 | ▲ 0.01 | 県道377号線沿い              |
| 1482 | 棚倉町 | 戸中高内    | 36°                           | 59′ | 59.45″ | 140°                          | 17′ | 39.02″ | 10月10日 | 0.35                        | 0.40 | ▲ 0.05 |                        |
| 1483 | 棚倉町 | 戸中高内    | 36°                           | 59′ | 18.45″ | 140°                          | 17′ | 38.07″ | 10月10日 | 0.32                        | 0.34 | ▲ 0.02 | 県道60号線沿い               |
| 1484 | 棚倉町 | 戸中那須道   | 36°                           | 59′ | 15.25″ | 140°                          | 16′ | 17.38″ | 10月10日 | 0.39                        | 0.40 | ▲ 0.01 | 県道60号線沿い               |
| 1485 | 棚倉町 | 寺山宮前    | 36°                           | 58′ | 58.77″ | 140°                          | 23′ | 56.84″ | 10月10日 | 0.16                        | 0.16 | 0.00   | 双の平橋付近                 |
| 1486 | 棚倉町 | 北山本小檜沢  | 36°                           | 58′ | 22.96″ | 140°                          | 21′ | 35.95″ | 10月11日 | 0.18                        | 0.20 | ▲ 0.02 | 山本不動尊付近                |
| 1487 | 棚倉町 | 八槻豊作    | 36°                           | 57′ | 53.83″ | 140°                          | 24′ | 08.19″ | 10月10日 | 0.18                        | 0.17 | 0.01   | 国道118号線沿い              |
| 1488 | 矢祭町 | 中石井上川原  | 36°                           | 55′ | 00.78″ | 140°                          | 25′ | 00.45″ | 10月4日  | 0.13                        | 0.15 | ▲ 0.02 | 国道118号線沿い 柵・舟見集会所付近    |
| 1489 | 矢祭町 | 下石井入山   | 36°                           | 53′ | 42.09″ | 140°                          | 26′ | 34.74″ | 10月4日  | 0.13                        | 0.12 | 0.01   |                        |
| 1490 | 矢祭町 | 戸塚山崎    | 36°                           | 53′ | 35.99″ | 140°                          | 25′ | 09.85″ | 10月4日  | 0.10                        | 0.11 | ▲ 0.01 | 国道118号線沿い 山崎バス停付近      |
| 1491 | 矢祭町 | 茗荷奥田    | 36°                           | 53′ | 25.89″ | 140°                          | 22′ | 14.36″ | 10月4日  | 0.16                        | 0.16 | 0.00   | 県道196号線沿い 奥田橋付近        |
| 1492 | 矢祭町 | 茗荷上茗荷   | 36°                           | 53′ | 18.99″ | 140°                          | 21′ | 10.57″ | 10月4日  | 0.18                        | 0.19 | ▲ 0.01 | 県道196号線沿い 上茗荷バス停付近     |
| 1493 | 矢祭町 | 茗荷入山    | 36°                           | 53′ | 39.19″ | 140°                          | 20′ | 27.74″ | 10月4日  | 0.25                        | 0.25 | 0.00   |                        |
| 1494 | 矢祭町 | 宝坂入宝坂   | 36°                           | 52′ | 49.50″ | 140°                          | 27′ | 12.94″ | 10月3日  | 0.13                        | 0.13 | 0.00   | 国道349号線沿い 入宝坂バス停付近     |
| 1495 | 矢祭町 | 宝坂川岐    | 36°                           | 52′ | 47.40″ | 140°                          | 27′ | 57.74″ | 10月3日  | 0.12                        | 0.11 | 0.01   | 川岐バス停付近                |
| 1496 | 矢祭町 | 東館桃木町   | 36°                           | 52′ | 15.90″ | 140°                          | 25′ | 28.05″ | 10月3日  | 0.08                        | 0.09 | ▲ 0.01 | 国道118号線沿い 矢祭町役場バス停付近   |
| 1497 | 矢祭町 | 関岡道ヶ作   | 36°                           | 52′ | 55.48″ | 140°                          | 24′ | 01.68″ | 10月3日  | 0.13                        | 0.14 | ▲ 0.01 | 天神沢トンネル北側出入口付近         |
| 1498 | 矢祭町 | 内川森下    | 36°                           | 52′ | 19.80″ | 140°                          | 23′ | 05.06″ | 10月3日  | 0.11                        | 0.11 | 0.00   | 以ノ沢橋付近                 |
| 1499 | 矢祭町 | 宝坂鶴ヶ池   | 36°                           | 51′ | 41.91″ | 140°                          | 28′ | 27.44″ | 10月3日  | 0.11                        | 0.12 | ▲ 0.01 | 高野谷地区土地改良総合整備事業竣工記念碑付近 |
| 1500 | 矢祭町 | 宝坂笹野田輪  | 36°                           | 51′ | 08.71″ | 140°                          | 28′ | 17.84″ | 10月3日  | 0.11                        | 0.11 | 0.00   |                        |
| 1501 | 矢祭町 | 宝坂手元    | 36°                           | 51′ | 46.60″ | 140°                          | 27′ | 03.85″ | 10月3日  | 0.09                        | 0.10 | ▲ 0.01 |                        |
| 1502 | 矢祭町 | 小田川中坪   | 36°                           | 51′ | 36.30″ | 140°                          | 25′ | 40.85″ | 10月3日  | 0.10                        | 0.10 | 0.00   | 国道349号線沿い 小田川バス停付近     |
| 1503 | 矢祭町 | 関岡芝     | 36°                           | 51′ | 39.00″ | 140°                          | 23′ | 49.76″ | 10月3日  | 0.11                        | 0.11 | 0.00   |                        |
| 1504 | 矢祭町 | 内川トキノス  | 36°                           | 51′ | 45.90″ | 140°                          | 22′ | 53.27″ | 10月5日  | 0.10                        | 0.12 | ▲ 0.02 | 内川学校バス停付近              |
| 1505 | 矢祭町 | 下関河内    | 36°                           | 50′ | 38.42″ | 140°                          | 30′ | 20.73″ | 10月9日  | 0.10                        | 0.12 | ▲ 0.02 |                        |
| 1506 | 矢祭町 | 下関河内追分  | 36°                           | 50′ | 22.62″ | 140°                          | 29′ | 47.04″ | 10月9日  | 0.10                        | 0.11 | ▲ 0.01 | 追分地区多目的集会所付近           |
| 1507 | 矢祭町 | 上関河内    | 36°                           | 50′ | 28.51″ | 140°                          | 27′ | 47.45″ | 10月9日  | 0.08                        | 0.08 | 0.00   | 北宇津ノ沢橋付近               |
| 1508 | 矢祭町 | 下関河内天神前 | 36°                           | 50′ | 16.91″ | 140°                          | 26′ | 49.95″ | 10月9日  | 0.09                        | 0.09 | 0.00   | 国道349号線沿い 下関小学校バス停付近   |
| 1509 | 矢祭町 | 下関河内川端  | 36°                           | 50′ | 19.61″ | 140°                          | 25′ | 20.56″ | 10月5日  | 0.13                        | 0.11 | 0.02   | 県道195号線沿い              |
| 1510 | 矢祭町 | 山下山下    | 36°                           | 50′ | 57.41″ | 140°                          | 24′ | 47.86″ | 10月5日  | 0.12                        | 0.13 | ▲ 0.01 | 中山間地域総合整備事業山下地区竣工記念碑付近 |
| 1511 | 矢祭町 | 内川西原    | 36°                           | 50′ | 34.11″ | 140°                          | 23′ | 05.77″ | 10月5日  | 0.11                        | 0.12 | ▲ 0.01 | 国道118号線沿い              |
| 1512 | 矢祭町 | 大ぬかり東山  | 36°                           | 49′ | 01.82″ | 140°                          | 29′ | 18.44″ | 10月9日  | 0.15                        | 0.15 | 0.00   |                        |



福島県環境放射線モニタリング・メッシュ調査(第5回)結果(確定値)

平成25年3月12日  
原子力災害現地対策本部(放射線班)  
福島県災害対策本部(原子力班)

| No.  | 市町村 | 調査地点     | (参考)<br>世界測地系(60進法)<br>緯度(北緯) |     |        | (参考)<br>世界測地系(60進法)<br>経度(東経) |     |        | 調査月日  | 測定値(高さ:1m)<br>( $\mu$ Sv/h) |      |        | 備考                       |
|------|-----|----------|-------------------------------|-----|--------|-------------------------------|-----|--------|-------|-----------------------------|------|--------|--------------------------|
|      |     |          | 第5回                           | 第4回 | 増減     |                               |     |        |       |                             |      |        |                          |
| 1513 | 矢祭町 | 大ぬかり千本平  | 36°                           | 49′ | 10.72″ | 140°                          | 27′ | 35.85″ | 10月9日 | 0.11                        | 0.11 | 0.00   | 国道349号線沿い 千本平バス停付近       |
| 1514 | 矢祭町 | 大ぬかり下河原  | 36°                           | 49′ | 01.42″ | 140°                          | 27′ | 41.85″ | 10月9日 | 0.11                        | 0.11 | 0.00   | 国道349号線沿い                |
| 1515 | 矢祭町 | 山下福住     | 36°                           | 49′ | 40.42″ | 140°                          | 25′ | 38.66″ | 10月5日 | 0.12                        | 0.11 | 0.01   | 県道195号線沿い                |
| 1516 | 矢祭町 | 大ぬかり上町   | 36°                           | 48′ | 27.73″ | 140°                          | 28′ | 04.51″ | 10月9日 | 0.11                        | 0.11 | 0.00   | 大塚地区多目的集会施設付近            |
| 1517 | 矢祭町 | 大ぬかり明神   | 36°                           | 48′ | 00.03″ | 140°                          | 28′ | 22.85″ | 10月9日 | 0.11                        | 0.11 | 0.00   | 国道349号線沿い 大塚明神バス停付近      |
| 1518 | 矢祭町 | 下関河内表木上台 | 36°                           | 48′ | 27.23″ | 140°                          | 27′ | 23.25″ | 10月9日 | 0.11                        | 0.11 | 0.00   |                          |
| 1519 | 塙町  | 東河内一本木   | 37°                           | 00′ | 21.55″ | 140°                          | 28′ | 01.82″ | 10月9日 | 0.19                        | 0.20 | ▲ 0.01 |                          |
| 1520 | 塙町  | 東河内一本木   | 37°                           | 00′ | 15.92″ | 140°                          | 27′ | 19.78″ | 10月9日 | 0.16                        | 0.17 | ▲ 0.01 | 一本木集会所付近                 |
| 1521 | 塙町  | 東河内上台    | 37°                           | 00′ | 04.85″ | 140°                          | 26′ | 03.83″ | 10月9日 | 0.13                        | 0.15 | ▲ 0.02 | 県道75号線沿い                 |
| 1522 | 塙町  | 東河内新石原   | 36°                           | 58′ | 50.26″ | 140°                          | 26′ | 03.33″ | 10月9日 | 0.12                        | 0.12 | 0.00   | 県道75号線沿い                 |
| 1523 | 塙町  | 常世北野天神   | 36°                           | 58′ | 05.76″ | 140°                          | 26′ | 37.33″ | 10月9日 | 0.10                        | 0.11 | ▲ 0.01 | 国道289号線沿い                |
| 1524 | 塙町  | 常世北野塙    | 36°                           | 58′ | 04.26″ | 140°                          | 25′ | 59.13″ | 10月9日 | 0.10                        | 0.11 | ▲ 0.01 | 国道289号線沿い 常豊小学校付近        |
| 1525 | 塙町  | 台宿中稲沢    | 36°                           | 58′ | 05.86″ | 140°                          | 23′ | 08.05″ | 10月4日 | 0.25                        | 0.25 | 0.00   |                          |
| 1526 | 塙町  | 田代権現堂    | 36°                           | 57′ | 00.98″ | 140°                          | 31′ | 01.71″ | 10月9日 | 0.18                        | 0.18 | 0.00   | 鮫川村との境界付近                |
| 1527 | 塙町  | 田代下五斗蒔   | 36°                           | 57′ | 11.47″ | 140°                          | 28′ | 28.32″ | 10月9日 | 0.16                        | 0.16 | 0.00   |                          |
| 1528 | 塙町  | 塙上町      | 36°                           | 57′ | 13.97″ | 140°                          | 25′ | 12.64″ | 10月5日 | 0.12                        | 0.12 | 0.00   | 県道27号線沿い 上町バス停付近         |
| 1529 | 塙町  | 台宿南原     | 36°                           | 57′ | 08.17″ | 140°                          | 24′ | 13.94″ | 10月4日 | 0.15                        | 0.15 | 0.00   | 南原遺跡石碑付近                 |
| 1530 | 塙町  | 台宿中稲沢    | 36°                           | 57′ | 23.17″ | 140°                          | 23′ | 34.15″ | 10月4日 | 0.25                        | 0.27 | ▲ 0.02 |                          |
| 1531 | 塙町  | 那倉呼石     | 36°                           | 56′ | 25.88″ | 140°                          | 32′ | 34.81″ | 10月5日 | 0.18                        | 0.20 | ▲ 0.02 | 国道349号線沿い 呼石入口バス停付近      |
| 1532 | 塙町  | 田代入猿畑    | 36°                           | 56′ | 58.47″ | 140°                          | 29′ | 59.12″ | 10月9日 | 0.19                        | 0.20 | ▲ 0.01 |                          |
| 1533 | 塙町  | 川上八斗蒔    | 36°                           | 56′ | 49.57″ | 140°                          | 26′ | 22.93″ | 10月5日 | 0.12                        | 0.13 | ▲ 0.01 | 県道27号線沿い 川上橋付近           |
| 1534 | 塙町  | 川上清水     | 36°                           | 56′ | 13.18″ | 140°                          | 26′ | 43.03″ | 10月5日 | 0.12                        | 0.12 | 0.00   | 県道27号線沿い 棚倉警察署笹原駐在所付近    |
| 1535 | 塙町  | 上石井仲花    | 36°                           | 56′ | 12.47″ | 140°                          | 24′ | 56.54″ | 10月4日 | 0.11                        | 0.13 | ▲ 0.02 | 長田踏切付近                   |
| 1536 | 塙町  | 那倉鳩ノ宮    | 36°                           | 55′ | 22.99″ | 140°                          | 33′ | 11.10″ | 10月5日 | 0.20                        | 0.22 | ▲ 0.02 |                          |
| 1537 | 塙町  | 那倉鳩ノ宮    | 36°                           | 55′ | 09.29″ | 140°                          | 33′ | 21.40″ | 10月5日 | 0.21                        | 0.23 | ▲ 0.02 | 県道27号線沿い                 |
| 1538 | 塙町  | 那倉井戸入    | 36°                           | 55′ | 32.99″ | 140°                          | 32′ | 31.61″ | 10月5日 | 0.15                        | 0.16 | ▲ 0.01 | 国道349号線沿い 樺平橋付近          |
| 1539 | 塙町  | 那倉高柴     | 36°                           | 55′ | 15.19″ | 140°                          | 31′ | 43.81″ | 10月5日 | 0.17                        | 0.18 | ▲ 0.01 | 国道349号線沿い                |
| 1540 | 塙町  | 大蕨下り藤    | 36°                           | 55′ | 19.19″ | 140°                          | 30′ | 37.02″ | 10月5日 | 0.15                        | 0.16 | ▲ 0.01 | 県道27号線沿い 下藤雨量観測所付近       |
| 1541 | 塙町  | 大蕨黒下     | 36°                           | 55′ | 31.98″ | 140°                          | 29′ | 18.52″ | 10月5日 | 0.15                        | 0.16 | ▲ 0.01 | 県道27号線沿い 黒下バス停付近         |
| 1542 | 塙町  | 大蕨川辺     | 36°                           | 55′ | 31.69″ | 140°                          | 28′ | 19.02″ | 10月5日 | 0.14                        | 0.16 | ▲ 0.02 | 川辺新橋付近                   |
| 1543 | 塙町  | 山形森ノ根    | 36°                           | 55′ | 50.68″ | 140°                          | 26′ | 54.14″ | 10月3日 | 0.15                        | 0.16 | ▲ 0.01 | 県道27号線沿い                 |
| 1544 | 塙町  | 伊香高野里    | 36°                           | 55′ | 46.48″ | 140°                          | 24′ | 31.65″ | 10月3日 | 0.15                        | 0.14 | 0.01   | 県道230号線沿い 塙町消防団第5分団第3班付近 |
| 1545 | 塙町  | 那倉大平     | 36°                           | 54′ | 13.80″ | 140°                          | 33′ | 25.91″ | 10月3日 | 0.21                        | 0.20 | 0.01   |                          |
| 1546 | 塙町  | 那倉松塚     | 36°                           | 54′ | 50.09″ | 140°                          | 32′ | 31.81″ | 10月3日 | 0.16                        | 0.16 | 0.00   |                          |
| 1547 | 塙町  | 那倉松塚     | 36°                           | 54′ | 09.30″ | 140°                          | 32′ | 22.31″ | 10月3日 | 0.16                        | 0.18 | ▲ 0.02 |                          |
| 1548 | 塙町  | 那倉式部蔵    | 36°                           | 54′ | 43.99″ | 140°                          | 31′ | 16.42″ | 10月3日 | 0.15                        | 0.17 | ▲ 0.02 | 国道349号線沿い                |

福島県環境放射線モニタリング・メッシュ調査(第5回)結果(確定値)

平成25年3月12日  
原子力災害現地対策本部(放射線班)  
福島県災害対策本部(原子力班)

| No.  | 市町村 | 調査地点    | (参考)<br>世界測地系(60進法)<br>緯度(北緯) |     |        | (参考)<br>世界測地系(60進法)<br>経度(東経) |     |        | 調査月日   | 測定値(高さ:1m)<br>( $\mu$ Sv/h) |      |        | 備考                     |
|------|-----|---------|-------------------------------|-----|--------|-------------------------------|-----|--------|--------|-----------------------------|------|--------|------------------------|
|      |     |         | 第5回                           | 第4回 | 増減     |                               |     |        |        |                             |      |        |                        |
| 1549 | 塙町  | 大蔵南田代   | 36°                           | 54′ | 05.99″ | 140°                          | 30′ | 40.02″ | 10月3日  | 0.13                        | 0.14 | ▲ 0.01 | 国道349号線沿い              |
| 1550 | 塙町  | 大蔵折籠    | 36°                           | 54′ | 42.39″ | 140°                          | 29′ | 24.03″ | 10月3日  | 0.14                        | 0.15 | ▲ 0.01 |                        |
| 1551 | 塙町  | 木野反大久保  | 36°                           | 54′ | 55.08″ | 140°                          | 27′ | 18.54″ | 10月3日  | 0.14                        | 0.14 | 0.00   | 県道111号線沿い 萬年橋付近        |
| 1552 | 塙町  | 木野反久野木  | 36°                           | 54′ | 47.59″ | 140°                          | 27′ | 46.23″ | 10月3日  | 0.13                        | 0.13 | 0.00   |                        |
| 1553 | 塙町  | 植田中之内   | 36°                           | 54′ | 36.68″ | 140°                          | 24′ | 29.25″ | 10月5日  | 0.11                        | 0.13 | ▲ 0.02 | 県道230号線沿い 高城小学校前バス停付近  |
| 1554 | 塙町  | 真名畑宮田   | 36°                           | 54′ | 18.68″ | 140°                          | 22′ | 57.16″ | 10月5日  | 0.16                        | 0.14 | 0.02   | 鎌田橋付近                  |
| 1555 | 塙町  | 片貝五升蒔   | 36°                           | 53′ | 24.75″ | 140°                          | 29′ | 53.70″ | 10月4日  | 0.10                        | 0.10 | 0.00   | 片貝小学校付近                |
| 1556 | 塙町  | 片貝干泥沢   | 36°                           | 53′ | 11.50″ | 140°                          | 29′ | 37.63″ | 10月4日  | 0.12                        | 0.11 | 0.01   |                        |
| 1557 | 塙町  | 湯岐梅野窪   | 36°                           | 53′ | 18.68″ | 140°                          | 28′ | 39.61″ | 10月4日  | 0.14                        | 0.14 | 0.00   | 県道111号線沿い 農構センター前バス停付近 |
| 1558 | 塙町  | 植田滝ノ前   | 36°                           | 53′ | 48.49″ | 140°                          | 24′ | 34.15″ | 10月5日  | 0.11                        | 0.11 | 0.00   | 県道230号線沿い 天神神社出入口付近    |
| 1559 | 塙町  | 真名畑下直平  | 36°                           | 53′ | 50.29″ | 140°                          | 23′ | 12.16″ | 10月5日  | 0.15                        | 0.15 | 0.00   | 県道196号線沿い              |
| 1560 | 塙町  | 那倉矢塚    | 36°                           | 52′ | 57.00″ | 140°                          | 33′ | 06.81″ | 10月4日  | 0.15                        | 0.15 | 0.00   | 県道111号線沿い              |
| 1561 | 塙町  | 片貝滝ノ入   | 36°                           | 52′ | 50.80″ | 140°                          | 32′ | 44.31″ | 10月4日  | 0.12                        | 0.13 | ▲ 0.01 | 県道111号線沿い 矢塚区民集会所付近    |
| 1562 | 塙町  | 片貝長久木   | 36°                           | 52′ | 57.80″ | 140°                          | 31′ | 06.12″ | 10月4日  | 0.11                        | 0.12 | ▲ 0.01 | 平野橋付近                  |
| 1563 | 塙町  | 片貝前板木   | 36°                           | 52′ | 57.60″ | 140°                          | 29′ | 32.73″ | 10月4日  | 0.12                        | 0.13 | ▲ 0.01 |                        |
| 1564 | 塙町  | 片貝長久木   | 36°                           | 51′ | 56.51″ | 140°                          | 33′ | 02.12″ | 10月4日  | 0.15                        | 0.15 | 0.00   |                        |
| 1565 | 塙町  | 片貝殿畑    | 36°                           | 52′ | 00.49″ | 140°                          | 30′ | 43.65″ | 10月4日  | 0.13                        | 0.13 | 0.00   |                        |
| 1566 | 鮫川村 | 西山田中    | 37°                           | 04′ | 20.33″ | 140°                          | 29′ | 13.00″ | 10月15日 | 0.18                        | 0.18 | 0.00   | 県道274号線沿い 後田中バス停付近     |
| 1567 | 鮫川村 | 西山余所内   | 37°                           | 04′ | 23.23″ | 140°                          | 28′ | 15.00″ | 10月15日 | 0.15                        | 0.16 | ▲ 0.01 |                        |
| 1568 | 鮫川村 | 西山追木    | 37°                           | 04′ | 36.22″ | 140°                          | 26′ | 52.11″ | 10月15日 | 0.18                        | 0.19 | ▲ 0.01 | 浅川町との境界付近              |
| 1569 | 鮫川村 | 石井草関ノ上  | 37°                           | 03′ | 31.60″ | 140°                          | 32′ | 15.00″ | 10月12日 | 0.22                        | 0.23 | ▲ 0.01 |                        |
| 1570 | 鮫川村 | 赤坂中野東前田 | 37°                           | 03′ | 31.03″ | 140°                          | 30′ | 29.80″ | 10月15日 | 0.15                        | 0.15 | 0.00   | 国道349号線沿い 強滝橋付近        |
| 1571 | 鮫川村 | 赤坂西野官沢  | 37°                           | 03′ | 05.74″ | 140°                          | 29′ | 53.80″ | 10月15日 | 0.14                        | 0.14 | 0.00   | 官沢バス停付近                |
| 1572 | 鮫川村 | 西山前押野   | 37°                           | 03′ | 46.93″ | 140°                          | 28′ | 29.81″ | 10月15日 | 0.14                        | 0.14 | 0.00   | 県道274号線沿い 宝木バス停付近      |
| 1573 | 鮫川村 | 赤坂西野塩倉  | 37°                           | 03′ | 29.93″ | 140°                          | 26′ | 56.21″ | 10月15日 | 0.20                        | 0.22 | ▲ 0.02 | 塩倉集落センター付近             |
| 1574 | 鮫川村 | 赤坂東野遠ヶ竜 | 37°                           | 02′ | 24.14″ | 140°                          | 32′ | 34.49″ | 10月12日 | 0.19                        | 0.21 | ▲ 0.02 |                        |
| 1575 | 鮫川村 | 赤坂中野新宿  | 37°                           | 02′ | 33.44″ | 140°                          | 30′ | 34.00″ | 10月12日 | 0.12                        | 0.13 | ▲ 0.01 | 国道349号線沿い 鮫川村役場付近      |
| 1576 | 鮫川村 | 赤坂中野取上  | 37°                           | 02′ | 21.24″ | 140°                          | 29′ | 36.00″ | 10月12日 | 0.12                        | 0.12 | 0.00   | 県道25号線沿い 真坂バス停付近       |
| 1577 | 鮫川村 | 赤坂西野見渡  | 37°                           | 02′ | 15.14″ | 140°                          | 28′ | 22.51″ | 10月12日 | 0.14                        | 0.17 | ▲ 0.03 | 県道25号線沿い 猿子バス停付近       |
| 1578 | 鮫川村 | 赤坂西野火打石 | 37°                           | 02′ | 14.64″ | 140°                          | 26′ | 57.62″ | 10月12日 | 0.19                        | 0.21 | ▲ 0.02 | 県道25号線沿い 浅川町との境界付近     |
| 1579 | 鮫川村 | 赤坂東野滝ノ下 | 37°                           | 01′ | 22.65″ | 140°                          | 30′ | 45.40″ | 10月12日 | 0.11                        | 0.12 | ▲ 0.01 | 国道349号線沿い              |
| 1580 | 鮫川村 | 富田彦次郎   | 37°                           | 01′ | 18.65″ | 140°                          | 29′ | 41.81″ | 10月12日 | 0.13                        | 0.15 | ▲ 0.02 | 県道242号線沿い 富田バス停付近      |
| 1581 | 鮫川村 | 富田鍛木田   | 37°                           | 01′ | 06.45″ | 140°                          | 28′ | 27.31″ | 10月12日 | 0.21                        | 0.21 | 0.00   |                        |
| 1582 | 鮫川村 | 赤坂東野戸草  | 37°                           | 00′ | 31.55″ | 140°                          | 32′ | 20.00″ | 10月12日 | 0.15                        | 0.16 | ▲ 0.01 | 戸草多目的集会所付近             |
| 1583 | 鮫川村 | 赤坂東野大竹  | 37°                           | 00′ | 51.65″ | 140°                          | 31′ | 58.50″ | 10月12日 | 0.14                        | 0.13 | 0.01   | 国道349号線沿い              |
| 1584 | 鮫川村 | 赤坂東野草木  | 37°                           | 00′ | 32.75″ | 140°                          | 31′ | 09.30″ | 10月12日 | 0.13                        | 0.13 | 0.00   |                        |

福島県環境放射線モニタリング・メッシュ調査(第5回)結果(確定値)

平成25年3月12日  
原子力災害現地対策本部(放射線班)  
福島県災害対策本部(原子力班)

| No.  | 市町村   | 調査地点      | (参考)<br>世界測地系(60進法)<br>緯度(北緯) |     |        | (参考)<br>世界測地系(60進法)<br>経度(東経) |     |        | 調査月日   | 測定値(高さ:1m)<br>( $\mu$ Sv/h) |      |        | 備考                        |
|------|-------|-----------|-------------------------------|-----|--------|-------------------------------|-----|--------|--------|-----------------------------|------|--------|---------------------------|
|      |       |           | 第5回                           | 第4回 | 増減     |                               |     |        |        |                             |      |        |                           |
| 1585 | 鮫川村   | 渡瀬福原新田    | 37°                           | 00′ | 32.95″ | 140°                          | 29′ | 51.71″ | 10月12日 | 0.16                        | 0.16 | 0.00   | 県道242号線沿い 田尻バス停付近         |
| 1586 | 鮫川村   | 赤坂東野菜貫    | 36°                           | 59′ | 32.76″ | 140°                          | 33′ | 33.09″ | 10月12日 | 0.21                        | 0.24 | ▲ 0.03 | 熊野神社付近                    |
| 1587 | 鮫川村   | 赤坂東野菜貫    | 36°                           | 59′ | 19.26″ | 140°                          | 33′ | 23.69″ | 10月12日 | 0.20                        | 0.20 | 0.00   | ほっとはうすさがわ付近               |
| 1588 | 鮫川村   | 渡瀬中野町     | 36°                           | 59′ | 16.16″ | 140°                          | 29′ | 11.51″ | 10月15日 | 0.14                        | 0.12 | 0.02   | 国道289号線・県道242号線交差点付近      |
| 1589 | 鮫川村   | 渡瀬青生野     | 36°                           | 58′ | 53.57″ | 140°                          | 32′ | 46.80″ | 10月12日 | 0.22                        | 0.26 | ▲ 0.04 | 国道349号線沿い                 |
| 1590 | 鮫川村   | 渡瀬青生野     | 36°                           | 58′ | 20.57″ | 140°                          | 32′ | 27.70″ | 10月15日 | 0.15                        | 0.15 | 0.00   | 国道349号線沿い 世々麦地区集会所付近      |
| 1591 | 鮫川村   | 渡瀬青生野     | 36°                           | 58′ | 04.97″ | 140°                          | 31′ | 38.01″ | 10月15日 | 0.13                        | 0.15 | ▲ 0.02 | 国道289号線沿い 丸谷地橋付近          |
| 1592 | 鮫川村   | 渡瀬越虫      | 36°                           | 58′ | 33.37″ | 140°                          | 30′ | 39.21″ | 10月15日 | 0.18                        | 0.18 | 0.00   | 国道289号線沿い                 |
| 1593 | 鮫川村   | 渡瀬越虫      | 36°                           | 58′ | 20.97″ | 140°                          | 30′ | 21.31″ | 10月15日 | 0.17                        | 0.18 | ▲ 0.01 |                           |
| 1594 | 鮫川村   | 渡瀬江竜田     | 36°                           | 58′ | 16.96″ | 140°                          | 28′ | 12.92″ | 10月15日 | 0.15                        | 0.17 | ▲ 0.02 |                           |
| 1595 | 鮫川村   | 渡瀬江竜田     | 36°                           | 58′ | 53.46″ | 140°                          | 27′ | 57.22″ | 10月15日 | 0.13                        | 0.13 | 0.00   | 国道289号線沿い 鮫川村消防団第3分団第2班付近 |
| 1596 | 鮫川村   | 渡瀬西野沢     | 36°                           | 58′ | 42.86″ | 140°                          | 27′ | 27.82″ | 10月15日 | 0.17                        | 0.17 | 0.00   | 国道289号線沿い                 |
| 1597 | 鮫川村   | 渡瀬青生野     | 36°                           | 57′ | 32.68″ | 140°                          | 34′ | 00.39″ | 10月15日 | 0.17                        | 0.17 | 0.00   | 鮫川村消防団第3分団第4班付近           |
| 1598 | 鮫川村   | 渡瀬青生野     | 36°                           | 57′ | 02.68″ | 140°                          | 33′ | 38.00″ | 10月15日 | 0.28                        | 0.29 | ▲ 0.01 |                           |
| 1599 | 鮫川村   | 渡瀬青生野     | 36°                           | 57′ | 10.98″ | 140°                          | 32′ | 23.70″ | 10月15日 | 0.19                        | 0.19 | 0.00   | 国道349号線沿い                 |
| 1600 | 会津若松市 | 河東町八田大野原  | 37°                           | 32′ | 09.06″ | 140°                          | 00′ | 20.69″ | 10月22日 | 0.11                        | 0.13 | ▲ 0.02 |                           |
| 1601 | 会津若松市 | 湊町赤井戸ノ口   | 37°                           | 31′ | 06.08″ | 140°                          | 01′ | 14.11″ | 10月23日 | 0.11                        | 0.16 | ▲ 0.05 | 国道49号線沿い                  |
| 1602 | 会津若松市 | 湊町静湯鶴ノ浦山乙 | 37°                           | 28′ | 57.76″ | 140°                          | 01′ | 47.84″ | 10月23日 | 0.11                        | 0.12 | ▲ 0.01 | 県道376号線沿い                 |
| 1603 | 会津若松市 | 湊町共和上馬渡   | 37°                           | 28′ | 07.93″ | 140°                          | 00′ | 43.66″ | 10月23日 | 0.10                        | 0.10 | 0.00   | 国道294号線沿い 湊小学校付近          |
| 1604 | 会津若松市 | 湊町静湯風除林   | 37°                           | 27′ | 39.49″ | 140°                          | 02′ | 46.39″ | 10月23日 | 0.10                        | 0.10 | 0.00   | 県道376号線沿い 崎川浜湖水浴場付近       |
| 1605 | 会津若松市 | 湊町共和大久保   | 37°                           | 27′ | 26.34″ | 140°                          | 00′ | 50.14″ | 10月23日 | 0.10                        | 0.10 | 0.00   | 国道294号線沿い ニツ谷バス停付近        |
| 1606 | 会津若松市 | 湊町平湯家ノ東   | 37°                           | 26′ | 58.97″ | 140°                          | 02′ | 40.05″ | 10月23日 | 0.09                        | 0.10 | ▲ 0.01 | 通学バス乗り場付近                 |
| 1607 | 会津若松市 | 湊町原五輪壇    | 37°                           | 26′ | 47.98″ | 140°                          | 01′ | 11.98″ | 10月23日 | 0.09                        | 0.09 | 0.00   | 国道294号線沿い 会津若松市消防団第7分団付近  |
| 1608 | 会津若松市 | 湊町平湯堰場    | 37°                           | 26′ | 08.37″ | 140°                          | 01′ | 19.99″ | 10月23日 | 0.10                        | 0.09 | 0.01   | 国道294号線沿い 堰場バス停付近         |
| 1609 | 会津若松市 | 湊町原高坂     | 37°                           | 24′ | 42.18″ | 140°                          | 03′ | 14.63″ | 10月23日 | 0.10                        | 0.11 | ▲ 0.01 | 国道294号線沿い 黒森トンネル西側出入口付近   |
| 1610 | 会津若松市 | 東山町湯川     | 37°                           | 24′ | 01.28″ | 140°                          | 00′ | 37.68″ | 10月24日 | 0.09                        | 0.09 | 0.00   | 県道325号線沿い                 |
| 1611 | 会津若松市 | 東山町湯川     | 37°                           | 23′ | 34.35″ | 140°                          | 01′ | 16.43″ | 10月24日 | 0.10                        | 0.10 | 0.00   | 県道325号線沿い                 |
| 1612 | 会津若松市 | 東山町湯川     | 37°                           | 23′ | 49.53″ | 140°                          | 00′ | 56.97″ | 10月24日 | 0.09                        | 0.09 | 0.00   | 県道325号線沿い                 |
| 1613 | 喜多方市  | 塩川町金橋金川   | 37°                           | 35′ | 06.70″ | 139°                          | 54′ | 31.86″ | 10月3日  | 0.18                        | 0.17 | 0.01   |                           |
| 1614 | 会津若松市 | 河東町南高野高塚山 | 37°                           | 33′ | 21.72″ | 139°                          | 56′ | 34.27″ | 10月22日 | 0.17                        | 0.21 | ▲ 0.04 | 会津藩校日新館付近                 |
| 1615 | 会津若松市 | 河東町郡山休ミ石  | 37°                           | 33′ | 04.60″ | 139°                          | 55′ | 32.88″ | 10月22日 | 0.14                        | 0.20 | ▲ 0.06 | 会津若松市役所河東支所付近             |
| 1616 | 会津若松市 | 河東町代田代田   | 37°                           | 34′ | 11.67″ | 139°                          | 54′ | 03.50″ | 10月22日 | 0.27                        | 0.23 | 0.04   | 国道121号線沿い 代田大和田別バス停付近     |
| 1617 | 会津若松市 | 河東町郡山本宮   | 37°                           | 33′ | 15.68″ | 139°                          | 54′ | 42.89″ | 10月22日 | 0.12                        | 0.22 | ▲ 0.10 | 堂島駅付近                     |
| 1618 | 会津若松市 | 高野町中沼沼木   | 37°                           | 32′ | 08.78″ | 139°                          | 54′ | 53.38″ | 10月25日 | 0.11                        | 0.15 | ▲ 0.04 | 国道121号線沿い 新瀬橋付近           |
| 1619 | 会津若松市 | 神指町高久高久   | 37°                           | 32′ | 14.09″ | 139°                          | 52′ | 41.96″ | 10月25日 | 0.15                        | 0.16 | ▲ 0.01 | 会津若松市消防団第10分団付近           |
| 1620 | 会津若松市 | 一箕町金堀石山   | 37°                           | 31′ | 11.41″ | 139°                          | 59′ | 18.88″ | 10月23日 | 0.13                        | 0.13 | 0.00   | 石山交差点付近                   |

福島県環境放射線モニタリング・メッシュ調査(第5回)結果(確定値)

平成25年3月12日  
原子力災害現地対策本部(放射線班)  
福島県災害対策本部(原子力班)

| No.  | 市町村   | 調査地点       | (参考)<br>世界測地系(60進法)<br>緯度(北緯) |     |        | (参考)<br>世界測地系(60進法)<br>経度(東経) |     |        | 調査月日   | 測定値(高さ:1m)<br>( $\mu$ Sv/h) |      |        | 備考                        |
|------|-------|------------|-------------------------------|-----|--------|-------------------------------|-----|--------|--------|-----------------------------|------|--------|---------------------------|
|      |       |            | 第5回                           | 第4回 | 増減     |                               |     |        |        |                             |      |        |                           |
| 1621 | 会津若松市 | 一箕町松長下松窪   | 37°                           | 31′ | 55.64″ | 139°                          | 57′ | 02.49″ | 10月22日 | 0.12                        | 0.11 | 0.01   | 松窪公民館付近                   |
| 1622 | 会津若松市 | 一箕町松長南雨沼   | 37°                           | 31′ | 12.66″ | 139°                          | 57′ | 02.46″ | 10月22日 | 0.11                        | 0.11 | 0.00   | 若松居合郵便局付近                 |
| 1623 | 会津若松市 | 河東町倉橋藤倉    | 37°                           | 31′ | 59.41″ | 139°                          | 55′ | 53.92″ | 10月22日 | 0.14                        | 0.14 | 0.00   | 延命寺付近                     |
| 1624 | 会津若松市 | 一箕町亀賀川西    | 37°                           | 31′ | 03.90″ | 139°                          | 55′ | 57.68″ | 10月22日 | 0.11                        | 0.11 | 0.00   | 北柳原交差点付近                  |
| 1625 | 会津若松市 | 町北町藤室達摩    | 37°                           | 31′ | 00.22″ | 139°                          | 54′ | 43.40″ | 10月25日 | 0.10                        | 0.09 | 0.01   | 達摩交差点付近                   |
| 1626 | 会津若松市 | 北会津町田村山山村山 | 37°                           | 31′ | 03.02″ | 139°                          | 51′ | 28.71″ | 10月25日 | 0.18                        | 0.18 | 0.00   | 住吉神社付近                    |
| 1627 | 会津若松市 | 一箕町金堀橋本    | 37°                           | 30′ | 40.80″ | 139°                          | 58′ | 41.01″ | 10月23日 | 0.11                        | 0.11 | 0.00   | 金堀バス停付近                   |
| 1628 | 会津若松市 | 一箕町八幡坂下    | 37°                           | 30′ | 22.52″ | 139°                          | 57′ | 27.42″ | 10月23日 | 0.12                        | 0.12 | 0.00   |                           |
| 1629 | 会津若松市 | 一箕町八幡北滝沢   | 37°                           | 30′ | 49.52″ | 139°                          | 56′ | 46.49″ | 10月19日 | 0.12                        | 0.15 | ▲ 0.03 | 大塚山墓園付近                   |
| 1630 | 会津若松市 | 一箕町八幡八幡    | 37°                           | 30′ | 35.78″ | 139°                          | 56′ | 49.89″ | 10月19日 | 0.10                        | 0.14 | ▲ 0.04 | 会津若松市民ふれあいスポーツ広場体育館付近     |
| 1631 | 会津若松市 | 平安町        | 37°                           | 30′ | 07.31″ | 139°                          | 56′ | 32.49″ | 10月19日 | 0.10                        | 0.13 | ▲ 0.03 | 県道64号線沿い 平安町バス停付近         |
| 1632 | 会津若松市 | 大町2丁目      | 37°                           | 30′ | 06.26″ | 139°                          | 55′ | 47.98″ | 10月19日 | 0.13                        | 0.14 | ▲ 0.01 | 国道118号線沿い 大町1丁目バス停付近      |
| 1633 | 会津若松市 | 橋本1丁目      | 37°                           | 30′ | 18.84″ | 139°                          | 54′ | 38.42″ | 10月25日 | 0.09                        | 0.10 | ▲ 0.01 | 国道252号線沿い 若松橋本郵便局付近       |
| 1634 | 会津若松市 | 真宮新町南2丁目   | 37°                           | 30′ | 53.02″ | 139°                          | 52′ | 46.81″ | 10月25日 | 0.17                        | 0.17 | 0.00   | 鬼渡神社付近                    |
| 1635 | 会津若松市 | 北会津町下荒井八幡前 | 37°                           | 30′ | 24.42″ | 139°                          | 51′ | 58.31″ | 10月25日 | 0.13                        | 0.14 | ▲ 0.01 | 県道59号線沿い 北会津郵便局付近         |
| 1636 | 会津若松市 | 湊町赤井赤井     | 37°                           | 29′ | 57.56″ | 139°                          | 59′ | 55.86″ | 10月23日 | 0.11                        | 0.12 | ▲ 0.01 |                           |
| 1637 | 会津若松市 | 東山町石山天寧    | 37°                           | 29′ | 22.99″ | 139°                          | 57′ | 10.63″ | 10月19日 | 0.12                        | 0.13 | ▲ 0.01 | 天寧寺付近                     |
| 1638 | 会津若松市 | 東山町石山院内    | 37°                           | 29′ | 06.58″ | 139°                          | 57′ | 10.81″ | 10月19日 | 0.10                        | 0.11 | ▲ 0.01 | 県道325号線沿い 会津武家屋敷付近        |
| 1639 | 会津若松市 | 徒之町        | 37°                           | 29′ | 37.62″ | 139°                          | 56′ | 05.81″ | 10月19日 | 0.09                        | 0.09 | 0.00   | 会津工業高校付近                  |
| 1640 | 会津若松市 | 北会津町中荒井宮西  | 37°                           | 29′ | 30.37″ | 139°                          | 52′ | 24.37″ | 10月25日 | 0.13                        | 0.13 | 0.00   | 会津若松市北会津農村環境改善センター出入口付近   |
| 1641 | 会津若松市 | 東山町湯本村東    | 37°                           | 28′ | 44.26″ | 139°                          | 57′ | 48.19″ | 10月24日 | 0.12                        | 0.13 | ▲ 0.01 | 県道325号線沿い 温泉神社付近          |
| 1642 | 会津若松市 | 古川町        | 37°                           | 28′ | 39.95″ | 139°                          | 55′ | 49.23″ | 10月19日 | 0.09                        | 0.10 | ▲ 0.01 | 会津若松消防署城南分署付近             |
| 1643 | 会津若松市 | 門田町御山村下    | 37°                           | 28′ | 06.31″ | 139°                          | 55′ | 57.54″ | 10月19日 | 0.11                        | 0.11 | 0.00   |                           |
| 1644 | 会津若松市 | 神指町南四合幕内南  | 37°                           | 29′ | 00.74″ | 139°                          | 54′ | 10.88″ | 10月25日 | 0.13                        | 0.13 | 0.00   | 西飯寺バス停付近                  |
| 1645 | 会津若松市 | 北会津町小松北面   | 37°                           | 28′ | 18.73″ | 139°                          | 52′ | 42.02″ | 10月25日 | 0.10                        | 0.10 | 0.00   | 国道401号線・県道72号線交差点付近       |
| 1646 | 会津若松市 | 東山町湯本境沢山   | 37°                           | 27′ | 36.23″ | 139°                          | 58′ | 05.89″ | 10月24日 | 0.12                        | 0.12 | 0.00   | 県道325号線沿い 東山第一トンネル南側出入口付近 |
| 1647 | 会津若松市 | 東山町湯川      | 37°                           | 27′ | 09.97″ | 139°                          | 57′ | 59.83″ | 10月24日 | 0.11                        | 0.11 | 0.00   | 県道325号線沿い 東山5号橋付近         |
| 1648 | 会津若松市 | 門田町堤沢上村    | 37°                           | 27′ | 04.10″ | 139°                          | 55′ | 32.46″ | 10月19日 | 0.10                        | 0.11 | ▲ 0.01 | 熊野神社出入口付近                 |
| 1649 | 会津若松市 | 門田町一ノ堰村西   | 37°                           | 27′ | 33.88″ | 139°                          | 54′ | 51.76″ | 10月19日 | 0.11                        | 0.13 | ▲ 0.02 | 南若松駅付近                    |
| 1650 | 会津若松市 | 東山町湯川      | 37°                           | 26′ | 28.58″ | 139°                          | 58′ | 10.21″ | 10月24日 | 0.08                        | 0.10 | ▲ 0.02 | 県道325号線沿い 川溪大橋付近          |
| 1651 | 会津若松市 | 東山町湯川      | 37°                           | 26′ | 10.30″ | 139°                          | 58′ | 17.99″ | 10月24日 | 0.09                        | 0.10 | ▲ 0.01 | 県道325号線沿い                 |
| 1652 | 会津若松市 | 東山町湯川      | 37°                           | 25′ | 26.06″ | 139°                          | 59′ | 13.39″ | 10月24日 | 0.08                        | 0.10 | ▲ 0.02 | 県道325号線沿い                 |
| 1653 | 会津若松市 | 東山町湯川      | 37°                           | 25′ | 41.16″ | 139°                          | 58′ | 58.39″ | 10月24日 | 0.08                        | 0.09 | ▲ 0.01 | 県道325号線沿い                 |
| 1654 | 会津若松市 | 門田町面川蟹沢甲   | 37°                           | 25′ | 47.34″ | 139°                          | 55′ | 47.51″ | 10月19日 | 0.09                        | 0.09 | 0.00   | 大山祇大神付近                   |
| 1655 | 会津若松市 | 大戸町上雨屋     | 37°                           | 25′ | 00.23″ | 139°                          | 55′ | 03.94″ | 10月19日 | 0.08                        | 0.09 | ▲ 0.01 | あまや駅付近                    |
| 1656 | 会津若松市 | 大戸町石村      | 37°                           | 25′ | 42.72″ | 139°                          | 54′ | 52.85″ | 10月18日 | 0.10                        | 0.11 | ▲ 0.01 | 国道118号線沿い 石村南バス停付近        |

福島県環境放射線モニタリング・メッシュ調査(第5回)結果(確定値)

平成25年3月12日  
原子力災害現地対策本部(放射線班)  
福島県災害対策本部(原子力班)

| No.  | 市町村   | 調査地点         | (参考)<br>世界測地系(60進法)<br>緯度(北緯) |     |        | (参考)<br>世界測地系(60進法)<br>経度(東経) |     |        | 調査月日   | 測定値(高さ:1m)<br>( $\mu$ Sv/h) |      |        | 備考                       |
|------|-------|--------------|-------------------------------|-----|--------|-------------------------------|-----|--------|--------|-----------------------------|------|--------|--------------------------|
|      |       |              | 第5回                           | 第4回 | 増減     |                               |     |        |        |                             |      |        |                          |
| 1657 | 会津若松市 | 東山町湯川柿妻丙     | 37°                           | 24′ | 45.99″ | 139°                          | 59′ | 31.37″ | 10月24日 | 0.08                        | 0.08 | 0.00   | 県道325号線沿い 上口橋付近          |
| 1658 | 会津若松市 | 東山町湯川        | 37°                           | 24′ | 16.27″ | 139°                          | 59′ | 56.16″ | 10月24日 | 0.09                        | 0.10 | ▲ 0.01 | 県道325号線沿い 正雲寺出入口付近       |
| 1659 | 会津若松市 | 大戸町高川        | 37°                           | 24′ | 30.41″ | 139°                          | 58′ | 28.07″ | 10月18日 | 0.08                        | 0.10 | ▲ 0.02 |                          |
| 1660 | 会津若松市 | 大戸町高川乙       | 37°                           | 24′ | 07.08″ | 139°                          | 58′ | 18.07″ | 10月18日 | 0.08                        | 0.08 | 0.00   | 会津若松消防団第12分団黒森付近         |
| 1661 | 会津若松市 | 大戸町上三寄香塩     | 37°                           | 24′ | 11.97″ | 139°                          | 56′ | 53.61″ | 10月18日 | 0.09                        | 0.11 | ▲ 0.02 |                          |
| 1662 | 会津若松市 | 大戸町上雨屋       | 37°                           | 24′ | 54.13″ | 139°                          | 55′ | 09.23″ | 10月18日 | 0.07                        | 0.08 | ▲ 0.01 | 会津若松市消防団第12分団付近          |
| 1663 | 会津若松市 | 大戸町上三寄南原     | 37°                           | 24′ | 11.72″ | 139°                          | 55′ | 26.56″ | 10月18日 | 0.08                        | 0.10 | ▲ 0.02 | 県道23号線沿い 馬越橋付近           |
| 1664 | 会津若松市 | 大戸町上三寄香塩     | 37°                           | 23′ | 44.44″ | 139°                          | 55′ | 57.30″ | 10月19日 | 0.08                        | 0.09 | ▲ 0.01 | 芦ノ牧温泉駅付近                 |
| 1665 | 会津若松市 | 大戸町小谷坂下      | 37°                           | 23′ | 02.42″ | 139°                          | 55′ | 33.85″ | 10月18日 | 0.07                        | 0.08 | ▲ 0.01 | 国道118号線沿い 小谷入口バス停付近      |
| 1666 | 会津若松市 | 大戸町高川        | 37°                           | 22′ | 37.31″ | 139°                          | 57′ | 00.91″ | 10月18日 | 0.08                        | 0.10 | ▲ 0.02 | 立山憩いの園付近                 |
| 1667 | 会津若松市 | 大戸町高川甲       | 37°                           | 22′ | 22.18″ | 139°                          | 57′ | 51.30″ | 10月19日 | 0.08                        | 0.09 | ▲ 0.01 | 間川集会所付近                  |
| 1668 | 会津若松市 | 大戸町上小塩       | 37°                           | 22′ | 50.75″ | 139°                          | 56′ | 26.92″ | 10月18日 | 0.08                        | 0.10 | ▲ 0.02 | 諸倉橋付近                    |
| 1669 | 会津若松市 | 大戸町芦牧下夕平     | 37°                           | 22′ | 03.93″ | 139°                          | 54′ | 42.10″ | 10月18日 | 0.08                        | 0.08 | 0.00   |                          |
| 1670 | 会津若松市 | 大戸町芦牧下夕平     | 37°                           | 21′ | 57.56″ | 139°                          | 54′ | 50.43″ | 10月19日 | 0.09                        | 0.07 | 0.02   | 芦の牧中央待合所バス停付近            |
| 1671 | 喜多方市  | 熱塩加納町熱塩      | 37°                           | 47′ | 25.26″ | 139°                          | 56′ | 26.78″ | 10月10日 | 0.10                        | 0.10 | 0.00   | 国道121号線沿い 大峠トンネル南側出入口付近  |
| 1672 | 喜多方市  | 熱塩加納町熱塩      | 37°                           | 47′ | 03.52″ | 139°                          | 55′ | 54.09″ | 10月10日 | 0.11                        | 0.11 | 0.00   | 国道121号線沿い 御手窪トンネル北側出入口付近 |
| 1673 | 喜多方市  | 熱塩加納町熱塩      | 37°                           | 46′ | 26.38″ | 139°                          | 55′ | 13.58″ | 10月10日 | 0.10                        | 0.11 | ▲ 0.01 | 国道121号線沿い 地藏トンネル北側出入口付近  |
| 1674 | 喜多方市  | 熱塩加納町熱塩弥平沢山丙 | 37°                           | 45′ | 22.25″ | 139°                          | 54′ | 10.37″ | 10月10日 | 0.10                        | 0.11 | ▲ 0.01 | 国道121号線沿い 大峠道路管理所付近      |
| 1675 | 喜多方市  | 山都町一ノ木       | 37°                           | 45′ | 24.67″ | 139°                          | 45′ | 58.83″ | 10月12日 | 0.12                        | 0.12 | 0.00   | 県道383号線沿い                |
| 1676 | 喜多方市  | 山都町一ノ木藤巻     | 37°                           | 45′ | 53.01″ | 139°                          | 45′ | 10.14″ | 10月12日 | 0.11                        | 0.10 | 0.01   | ふじまきうえばし付近               |
| 1677 | 喜多方市  | 熱塩加納町熱塩千石沢丁  | 37°                           | 44′ | 44.12″ | 139°                          | 53′ | 57.23″ | 10月10日 | 0.10                        | 0.09 | 0.01   | 水沢橋付近                    |
| 1678 | 喜多方市  | 熱塩加納町熱塩明戸下丙  | 37°                           | 44′ | 07.85″ | 139°                          | 53′ | 03.75″ | 10月10日 | 0.09                        | 0.10 | ▲ 0.01 | 県道333号線沿い                |
| 1679 | 喜多方市  | 山都町一ノ木黒森乙    | 37°                           | 44′ | 55.20″ | 139°                          | 46′ | 59.79″ | 10月12日 | 0.12                        | 0.14 | ▲ 0.02 | 県道383号線沿い 出合橋付近          |
| 1680 | 喜多方市  | 山都町一ノ木越戸乙    | 37°                           | 44′ | 06.25″ | 139°                          | 46′ | 49.49″ | 10月12日 | 0.10                        | 0.11 | ▲ 0.01 | いいでのゆ付近                  |
| 1681 | 喜多方市  | 岩月町入田付志賀山    | 37°                           | 43′ | 09.12″ | 139°                          | 55′ | 47.58″ | 10月5日  | 0.10                        | 0.09 | 0.01   | 新田集会所付近                  |
| 1682 | 喜多方市  | 熱塩加納町米岡下平乙   | 37°                           | 43′ | 17.04″ | 139°                          | 52′ | 18.68″ | 10月10日 | 0.11                        | 0.11 | 0.00   | 県道383号線沿い 夢の森バス停付近       |
| 1683 | 喜多方市  | 熱塩加納町米岡上野丙   | 37°                           | 43′ | 10.69″ | 139°                          | 51′ | 22.55″ | 10月10日 | 0.09                        | 0.09 | 0.00   |                          |
| 1684 | 喜多方市  | 熱塩加納町米岡町尻丙   | 37°                           | 43′ | 02.47″ | 139°                          | 51′ | 19.48″ | 10月10日 | 0.09                        | 0.10 | ▲ 0.01 | 県道335号線・県道383号線交差点付近     |
| 1685 | 喜多方市  | 熱塩加納町林際丙     | 37°                           | 43′ | 06.59″ | 139°                          | 49′ | 19.96″ | 10月10日 | 0.13                        | 0.12 | 0.01   | 県道383号線沿い                |
| 1686 | 喜多方市  | 山都町朝倉        | 37°                           | 43′ | 00.16″ | 139°                          | 48′ | 15.02″ | 10月15日 | 0.13                        | 0.12 | 0.01   |                          |
| 1687 | 喜多方市  | 山都町一ノ木綿呉乙    | 37°                           | 43′ | 50.97″ | 139°                          | 46′ | 50.94″ | 10月12日 | 0.12                        | 0.12 | 0.00   | 県道383号線沿い 新高野原橋付近        |
| 1688 | 喜多方市  | 山都町一ノ木砂子田乙   | 37°                           | 43′ | 19.53″ | 139°                          | 46′ | 44.91″ | 10月12日 | 0.09                        | 0.10 | ▲ 0.01 | 一ノ木会館付近                  |
| 1689 | 喜多方市  | 岩月町入田付平沢前    | 37°                           | 42′ | 42.59″ | 139°                          | 55′ | 13.96″ | 10月5日  | 0.10                        | 0.10 | 0.00   | 平沢バス停付近                  |
| 1690 | 喜多方市  | 岩月町入田付西治里    | 37°                           | 42′ | 15.08″ | 139°                          | 54′ | 53.96″ | 10月5日  | 0.08                        | 0.09 | ▲ 0.01 | 治里学校北バス停付近               |
| 1691 | 喜多方市  | 松山町鳥見山三百苺    | 37°                           | 42′ | 03.52″ | 139°                          | 52′ | 37.31″ | 10月9日  | 0.14                        | 0.14 | 0.00   | 国道121号線沿い 吉志田北橋付近        |
| 1692 | 喜多方市  | 熱塩加納町加納村東甲   | 37°                           | 42′ | 29.91″ | 139°                          | 51′ | 23.09″ | 10月9日  | 0.10                        | 0.10 | 0.00   | 加納小学校付近                  |

福島県環境放射線モニタリング・メッシュ調査(第5回)結果(確定値)

平成25年3月12日  
原子力災害現地対策本部(放射線班)  
福島県災害対策本部(原子力班)

| No.  | 市町村  | 調査地点         | (参考)<br>世界測地系(60進法)<br>緯度(北緯) |     |        | (参考)<br>世界測地系(60進法)<br>経度(東経) |     |        | 調査月日   | 測定値(高さ:1m)<br>( $\mu$ Sv/h) |      |        | 備考                |
|------|------|--------------|-------------------------------|-----|--------|-------------------------------|-----|--------|--------|-----------------------------|------|--------|-------------------|
|      |      |              | 第5回                           | 第4回 | 増減     |                               |     |        |        |                             |      |        |                   |
| 1693 | 喜多方市 | 山都町一ノ木美寄甲    | 37°                           | 42′ | 39.45″ | 139°                          | 46′ | 54.40″ | 10月12日 | 0.09                        | 0.09 | 0.00   | 一ノ戸川大橋付近          |
| 1694 | 喜多方市 | 岩月町入田付東椋壇    | 37°                           | 41′ | 09.80″ | 139°                          | 54′ | 14.13″ | 10月5日  | 0.12                        | 0.12 | 0.00   | 二軒在家バス停付近         |
| 1695 | 喜多方市 | 松山町鳥見山街道東    | 37°                           | 41′ | 06.15″ | 139°                          | 52′ | 16.80″ | 10月9日  | 0.08                        | 0.09 | ▲ 0.01 | 県道333号線沿い         |
| 1696 | 喜多方市 | 熱塩加納町加納鷺田甲   | 37°                           | 41′ | 51.78″ | 139°                          | 51′ | 27.51″ | 10月10日 | 0.11                        | 0.11 | 0.00   | 県道335号線沿い         |
| 1697 | 喜多方市 | 上三宮町上三宮八日町道上 | 37°                           | 41′ | 10.54″ | 139°                          | 51′ | 36.07″ | 10月9日  | 0.10                        | 0.11 | ▲ 0.01 |                   |
| 1698 | 喜多方市 | 上三宮町三谷西宅地    | 37°                           | 41′ | 14.25″ | 139°                          | 50′ | 32.85″ | 10月9日  | 0.11                        | 0.12 | ▲ 0.01 | 諏訪神社出入口付近         |
| 1699 | 喜多方市 | 山都町朝倉中村乙     | 37°                           | 41′ | 47.91″ | 139°                          | 48′ | 21.74″ | 10月15日 | 0.10                        | 0.10 | 0.00   | 賢谷区案内看板付近         |
| 1700 | 喜多方市 | 山都町相川        | 37°                           | 41′ | 37.92″ | 139°                          | 47′ | 14.18″ | 10月15日 | 0.14                        | 0.13 | 0.01   | 第1早稲谷橋付近          |
| 1701 | 喜多方市 | 山都町蓬萊        | 37°                           | 41′ | 14.07″ | 139°                          | 43′ | 09.59″ | 10月15日 | 0.12                        | 0.12 | 0.00   | 国道459号線沿い         |
| 1702 | 喜多方市 | 山都町蓬萊        | 37°                           | 41′ | 48.46″ | 139°                          | 42′ | 55.18″ | 10月15日 | 0.11                        | 0.09 | 0.02   |                   |
| 1703 | 喜多方市 | 山都町蓬萊        | 37°                           | 41′ | 41.92″ | 139°                          | 42′ | 38.39″ | 10月15日 | 0.11                        | 0.11 | 0.00   | 国道459号線沿い         |
| 1704 | 喜多方市 | 関柴町下柴        | 37°                           | 40′ | 53.06″ | 139°                          | 55′ | 27.87″ | 10月4日  | 0.18                        | 0.18 | 0.00   | 関柴ダム付近            |
| 1705 | 喜多方市 | 岩月町宮津東原      | 37°                           | 40′ | 41.56″ | 139°                          | 53′ | 56.98″ | 10月5日  | 0.10                        | 0.11 | ▲ 0.01 | 岩月地区コミュニティセンター付近  |
| 1706 | 喜多方市 | 岩月町喜多方林崎     | 37°                           | 40′ | 02.26″ | 139°                          | 53′ | 14.25″ | 10月5日  | 0.11                        | 0.11 | 0.00   | 第三小学校付近           |
| 1707 | 喜多方市 | 上三宮町吉川       | 37°                           | 40′ | 07.34″ | 139°                          | 50′ | 25.31″ | 10月9日  | 0.11                        | 0.12 | ▲ 0.01 | 国道459号線沿い         |
| 1708 | 喜多方市 | 上三宮町吉川       | 37°                           | 40′ | 02.86″ | 139°                          | 49′ | 34.27″ | 10月9日  | 0.12                        | 0.13 | ▲ 0.01 | 国道459号線沿い 吉見橋付近   |
| 1709 | 喜多方市 | 上三宮町吉川       | 37°                           | 40′ | 04.34″ | 139°                          | 49′ | 31.06″ | 10月9日  | 0.10                        | 0.11 | ▲ 0.01 | 国道459号線沿い 吉見橋付近   |
| 1710 | 喜多方市 | 山都町相川宮ノ下甲    | 37°                           | 40′ | 41.79″ | 139°                          | 47′ | 40.60″ | 10月15日 | 0.09                        | 0.09 | 0.00   | 国道459号線沿い 東向橋付近   |
| 1711 | 喜多方市 | 山都町相川白子      | 37°                           | 40′ | 31.02″ | 139°                          | 47′ | 06.89″ | 10月15日 | 0.11                        | 0.11 | 0.00   | 大山祇神社出入口付近        |
| 1712 | 喜多方市 | 山都町相川        | 37°                           | 40′ | 23.16″ | 139°                          | 46′ | 56.06″ | 10月15日 | 0.10                        | 0.10 | 0.00   | 国道459号線沿い 白子橋付近   |
| 1713 | 喜多方市 | 山都町蓬萊        | 37°                           | 40′ | 31.34″ | 139°                          | 43′ | 35.70″ | 10月15日 | 0.11                        | 0.09 | 0.02   | 国道459号線沿い 堂山橋付近   |
| 1714 | 喜多方市 | 関柴町平林五厘      | 37°                           | 39′ | 29.56″ | 139°                          | 54′ | 26.90″ | 10月4日  | 0.13                        | 0.13 | 0.00   | 平林ニュータウン入口バス停付近   |
| 1715 | 喜多方市 | 関柴町平林関田      | 37°                           | 39′ | 28.18″ | 139°                          | 54′ | 11.70″ | 10月4日  | 0.11                        | 0.11 | 0.00   | 国道459号線沿い 平林公会堂付近 |
| 1716 | 喜多方市 | 岩月町樫野菅原      | 37°                           | 39′ | 20.40″ | 139°                          | 53′ | 19.52″ | 10月5日  | 0.11                        | 0.10 | 0.01   | 国道459号線沿い 第三中学校付近 |
| 1717 | 喜多方市 | 御清水東         | 37°                           | 39′ | 02.52″ | 139°                          | 52′ | 28.83″ | 10月4日  | 0.11                        | 0.10 | 0.01   | 喜多方市役所付近          |
| 1718 | 喜多方市 | 松山町大飯坂切添     | 37°                           | 39′ | 57.46″ | 139°                          | 51′ | 55.79″ | 10月9日  | 0.10                        | 0.10 | 0.00   |                   |
| 1719 | 喜多方市 | 慶徳町松舞家下川原    | 37°                           | 39′ | 11.57″ | 139°                          | 51′ | 12.40″ | 10月5日  | 0.11                        | 0.11 | 0.00   | 新町橋付近             |
| 1720 | 喜多方市 | 山都町一川        | 37°                           | 39′ | 30.45″ | 139°                          | 48′ | 06.31″ | 10月12日 | 0.12                        | 0.13 | ▲ 0.01 | 願成寺橋付近            |
| 1721 | 喜多方市 | 山都町木幡一ノ戸道下丙  | 37°                           | 39′ | 47.98″ | 139°                          | 46′ | 37.27″ | 10月15日 | 0.12                        | 0.12 | 0.00   |                   |
| 1722 | 喜多方市 | 山都町小舟寺ノ前甲    | 37°                           | 39′ | 00.85″ | 139°                          | 46′ | 49.38″ | 10月12日 | 0.11                        | 0.11 | 0.00   | 寺内橋付近             |
| 1723 | 喜多方市 | 山都町蓬萊前田      | 37°                           | 39′ | 47.50″ | 139°                          | 45′ | 05.76″ | 10月15日 | 0.10                        | 0.10 | 0.00   | 泉養寺付近             |
| 1724 | 喜多方市 | 山都町蓬萊        | 37°                           | 39′ | 16.70″ | 139°                          | 45′ | 33.87″ | 10月15日 | 0.13                        | 0.13 | 0.00   | 株丁橋付近             |
| 1725 | 喜多方市 | 関柴町豊芦中里      | 37°                           | 38′ | 40.24″ | 139°                          | 54′ | 43.40″ | 10月4日  | 0.14                        | 0.15 | ▲ 0.01 | 県道337号線沿い 中里バス停付近 |
| 1726 | 喜多方市 | 関柴町上高額東原     | 37°                           | 38′ | 41.44″ | 139°                          | 53′ | 18.12″ | 10月4日  | 0.11                        | 0.12 | ▲ 0.01 | 国道121号線沿い         |
| 1727 | 喜多方市 | 町田下          | 37°                           | 38′ | 39.25″ | 139°                          | 52′ | 04.90″ | 10月4日  | 0.11                        | 0.12 | ▲ 0.01 | 喜多方駅付近            |
| 1728 | 喜多方市 | 押切南二丁目       | 37°                           | 38′ | 54.90″ | 139°                          | 51′ | 24.32″ | 10月4日  | 0.14                        | 0.13 | 0.01   | 舞台台橋付近            |

福島県環境放射線モニタリング・メッシュ調査(第5回)結果(確定値)

平成25年3月12日  
原子力災害現地対策本部(放射線班)  
福島県災害対策本部(原子力班)

| No.  | 市町村  | 調査地点       | (参考)<br>世界測地系(60進法)<br>緯度(北緯) |     |        | (参考)<br>世界測地系(60進法)<br>経度(東経) |     |        | 調査月日   | 測定値(高さ:1m)<br>( $\mu$ Sv/h) |      |        | 備考                    |
|------|------|------------|-------------------------------|-----|--------|-------------------------------|-----|--------|--------|-----------------------------|------|--------|-----------------------|
|      |      |            | 第5回                           | 第4回 | 増減     |                               |     |        |        |                             |      |        |                       |
| 1729 | 喜多方市 | 慶徳町豊岡川原田   | 37°                           | 38′ | 12.15″ | 139°                          | 51′ | 07.47″ | 10月9日  | 0.13                        | 0.12 | 0.01   | 県道16号線沿い 濁川橋付近        |
| 1730 | 喜多方市 | 慶徳町松舞家木曾ノ原 | 37°                           | 38′ | 20.14″ | 139°                          | 50′ | 19.20″ | 10月5日  | 0.11                        | 0.12 | ▲ 0.01 | 県道336号線沿い 松野バス停付近     |
| 1731 | 喜多方市 | 慶徳町豊岡今町    | 37°                           | 38′ | 00.67″ | 139°                          | 50′ | 10.10″ | 10月9日  | 0.10                        | 0.12 | ▲ 0.02 | 県道16号線沿い 慶徳バス停付近      |
| 1732 | 喜多方市 | 山都町小舟寺     | 37°                           | 38′ | 22.51″ | 139°                          | 48′ | 19.38″ | 10月12日 | 0.14                        | 0.15 | ▲ 0.01 | 県道16号線沿い              |
| 1733 | 喜多方市 | 山都町蔵ノ後     | 37°                           | 38′ | 35.66″ | 139°                          | 46′ | 13.12″ | 10月15日 | 0.08                        | 0.09 | ▲ 0.01 | 山都総合支所付近              |
| 1734 | 喜多方市 | 山都町小舟寺舟山丙  | 37°                           | 38′ | 12.76″ | 139°                          | 46′ | 44.32″ | 10月12日 | 0.12                        | 0.12 | 0.00   | 正福寺付近                 |
| 1735 | 喜多方市 | 高郷町磐見壇ノ腰乙  | 37°                           | 38′ | 32.33″ | 139°                          | 43′ | 06.33″ | 10月11日 | 0.10                        | 0.09 | 0.01   | 幸橋付近                  |
| 1736 | 喜多方市 | 高郷町磐見立岩乙   | 37°                           | 38′ | 16.56″ | 139°                          | 42′ | 11.94″ | 10月11日 | 0.08                        | 0.09 | ▲ 0.01 | 喜多方市消防団第5支団第1分団付近     |
| 1737 | 喜多方市 | 熊倉町新合勝本甲   | 37°                           | 37′ | 46.28″ | 139°                          | 56′ | 08.87″ | 10月5日  | 0.13                        | 0.14 | ▲ 0.01 | 県道337号線沿い 勝本バス停付近     |
| 1738 | 喜多方市 | 熊倉町雄国下桑沢甲  | 37°                           | 37′ | 12.08″ | 139°                          | 56′ | 40.37″ | 10月5日  | 0.16                        | 0.15 | 0.01   | 県道337号線沿い 雄国川前バス停付近   |
| 1739 | 喜多方市 | 塩川町三吉大道畑乙  | 37°                           | 37′ | 24.78″ | 139°                          | 54′ | 11.28″ | 10月3日  | 0.12                        | 0.12 | 0.00   | 反田公民館付近               |
| 1740 | 喜多方市 | 関柴町西勝鴨屋敷   | 37°                           | 37′ | 57.87″ | 139°                          | 53′ | 26.79″ | 10月4日  | 0.13                        | 0.16 | ▲ 0.03 | 国道121号線沿い カインズホーム付近   |
| 1741 | 喜多方市 | 豊川町高堂太村中   | 37°                           | 37′ | 32.38″ | 139°                          | 53′ | 35.59″ | 10月4日  | 0.15                        | 0.16 | ▲ 0.01 | 国道121号線沿い 太田バス停付近     |
| 1742 | 喜多方市 | 山都町三津台下ノ台  | 37°                           | 37′ | 39.33″ | 139°                          | 46′ | 26.18″ | 10月12日 | 0.13                        | 0.13 | 0.00   | 稲荷神社出入口付近             |
| 1743 | 喜多方市 | 高郷町川井五百苅   | 37°                           | 37′ | 39.87″ | 139°                          | 45′ | 05.13″ | 10月11日 | 0.09                        | 0.08 | 0.01   | 川井生活改善センター付近          |
| 1744 | 喜多方市 | 高郷町上郷堀切戊   | 37°                           | 37′ | 05.27″ | 139°                          | 43′ | 12.34″ | 10月11日 | 0.12                        | 0.11 | 0.01   |                       |
| 1745 | 喜多方市 | 塩川町中屋沢刈麻山乙 | 37°                           | 37′ | 07.58″ | 139°                          | 56′ | 33.27″ | 10月3日  | 0.23                        | 0.23 | 0.00   |                       |
| 1746 | 喜多方市 | 塩川町中屋沢宮ノ前乙 | 37°                           | 36′ | 10.39″ | 139°                          | 55′ | 16.38″ | 10月3日  | 0.23                        | 0.23 | 0.00   |                       |
| 1747 | 喜多方市 | 塩川町小府根六角   | 37°                           | 36′ | 41.88″ | 139°                          | 54′ | 04.69″ | 10月3日  | 0.20                        | 0.21 | ▲ 0.01 | 利根川橋付近                |
| 1748 | 喜多方市 | 塩川町新江木高木   | 37°                           | 36′ | 43.68″ | 139°                          | 53′ | 30.99″ | 10月3日  | 0.14                        | 0.16 | ▲ 0.02 | 熊野神社出入口付近             |
| 1749 | 喜多方市 | 塩川町遠田上ノ屋敷  | 37°                           | 36′ | 06.68″ | 139°                          | 52′ | 10.70″ | 10月3日  | 0.14                        | 0.15 | ▲ 0.01 | 白山神社付近                |
| 1750 | 喜多方市 | 塩川町会知苅ノ町   | 37°                           | 36′ | 20.28″ | 139°                          | 50′ | 55.80″ | 10月3日  | 0.15                        | 0.15 | 0.00   | 少林寺付近                 |
| 1751 | 喜多方市 | 慶徳町山科      | 37°                           | 36′ | 37.98″ | 139°                          | 49′ | 52.81″ | 10月9日  | 0.13                        | 0.14 | ▲ 0.01 | 山崎橋付近                 |
| 1752 | 喜多方市 | 慶徳町山科      | 37°                           | 36′ | 47.68″ | 139°                          | 48′ | 11.51″ | 10月5日  | 0.15                        | 0.17 | ▲ 0.02 | 県道61号線沿い 泡の巻橋付近       |
| 1753 | 喜多方市 | 高郷町大田賀地神原  | 37°                           | 36′ | 01.65″ | 139°                          | 46′ | 22.01″ | 10月11日 | 0.10                        | 0.09 | 0.01   | 県道43号線沿い              |
| 1754 | 喜多方市 | 高郷町西羽賀西羽賀  | 37°                           | 36′ | 06.18″ | 139°                          | 45′ | 25.83″ | 10月11日 | 0.09                        | 0.11 | ▲ 0.02 | 県道151号線沿い 西羽賀バス停付近    |
| 1755 | 喜多方市 | 高郷町上郷廻戸    | 37°                           | 36′ | 25.63″ | 139°                          | 44′ | 03.48″ | 10月11日 | 0.10                        | 0.09 | 0.01   | 県道16号線・県道340号線交差点付近   |
| 1756 | 喜多方市 | 高郷町上郷惣座丁   | 37°                           | 36′ | 33.67″ | 139°                          | 43′ | 45.24″ | 10月11日 | 0.08                        | 0.09 | ▲ 0.01 | 県道16号線沿い 高郷中学校西口バス停付近 |
| 1757 | 喜多方市 | 高郷町揚津下小牧   | 37°                           | 36′ | 49.97″ | 139°                          | 42′ | 13.74″ | 10月11日 | 0.10                        | 0.09 | 0.01   | 県道367号線沿い             |
| 1758 | 喜多方市 | 高郷町揚津五輪平   | 37°                           | 36′ | 27.67″ | 139°                          | 41′ | 08.25″ | 10月11日 | 0.09                        | 0.08 | 0.01   | 山郷発電所付近               |
| 1759 | 喜多方市 | 高郷町揚津滝原    | 37°                           | 36′ | 36.67″ | 139°                          | 40′ | 23.75″ | 10月11日 | 0.10                        | 0.11 | ▲ 0.01 | 明神橋付近                 |
| 1760 | 喜多方市 | 塩川町中屋沢新圃乙  | 37°                           | 35′ | 38.79″ | 139°                          | 57′ | 20.37″ | 10月3日  | 0.20                        | 0.23 | ▲ 0.03 | 大原遺跡付近                |
| 1761 | 喜多方市 | 塩川町東岡      | 37°                           | 35′ | 50.99″ | 139°                          | 53′ | 19.69″ | 10月4日  | 0.16                        | 0.18 | ▲ 0.02 | 塩川公民館付近               |
| 1762 | 喜多方市 | 塩川町東栄町1丁目  | 37°                           | 35′ | 34.39″ | 139°                          | 53′ | 27.59″ | 10月4日  | 0.15                        | 0.18 | ▲ 0.03 | 塩川中央公園付近              |
| 1763 | 喜多方市 | 塩川町御殿場4丁目  | 37°                           | 35′ | 52.39″ | 139°                          | 52′ | 52.79″ | 10月3日  | 0.17                        | 0.20 | ▲ 0.03 | 御殿場公園付近               |
| 1764 | 喜多方市 | 高郷町池ノ原池ノ原  | 37°                           | 35′ | 44.48″ | 139°                          | 44′ | 09.64″ | 10月11日 | 0.12                        | 0.11 | 0.01   | 池ノ原子宝観音堂付近            |



福島県環境放射線モニタリング・メッシュ調査(第5回)結果(確定値)

平成25年3月12日  
原子力災害現地対策本部(放射線班)  
福島県災害対策本部(原子力班)

| No.  | 市町村  | 調査地点    | (参考)<br>世界測地系(60進法)<br>緯度(北緯) |     |        | (参考)<br>世界測地系(60進法)<br>経度(東経) |     |        | 調査月日   | 測定値(高さ:1m)<br>( $\mu$ Sv/h) |      |        | 備考                                   |
|------|------|---------|-------------------------------|-----|--------|-------------------------------|-----|--------|--------|-----------------------------|------|--------|--------------------------------------|
|      |      |         | 第5回                           | 第4回 | 増減     |                               |     |        |        |                             |      |        |                                      |
| 1765 | 喜多方市 | 塩川町金橋道上 | 37°                           | 34′ | 55.89″ | 139°                          | 55′ | 12.78″ | 10月3日  | 0.25                        | 0.24 | 0.01   | 金川発電所付近                              |
| 1766 | 北塩原村 | 桧原      | 37°                           | 45′ | 11.31″ | 140°                          | 05′ | 22.13″ | 10月12日 | 0.10                        | 0.09 | 0.01   | 西吾妻スカイバレー沿い                          |
| 1767 | 北塩原村 | 桧原      | 37°                           | 44′ | 42.64″ | 140°                          | 04′ | 36.31″ | 10月12日 | 0.08                        | 0.07 | 0.01   | 西吾妻スカイバレー沿い                          |
| 1768 | 北塩原村 | 桧原戸倉山   | 37°                           | 44′ | 24.64″ | 140°                          | 04′ | 23.01″ | 10月12日 | 0.10                        | 0.13 | ▲ 0.03 | 西吾妻スカイバレー沿い                          |
| 1769 | 北塩原村 | 桧原墓下    | 37°                           | 43′ | 26.63″ | 140°                          | 03′ | 37.93″ | 10月12日 | 0.11                        | 0.13 | ▲ 0.02 | 早稲沢浜キャンプ場出入口付近                       |
| 1770 | 北塩原村 | 桧原道前原   | 37°                           | 42′ | 59.45″ | 140°                          | 02′ | 18.63″ | 10月12日 | 0.13                        | 0.14 | ▲ 0.01 | 湖望の湯前バス停付近                           |
| 1771 | 北塩原村 | 桧原曾原山   | 37°                           | 41′ | 29.06″ | 140°                          | 03′ | 36.13″ | 10月12日 | 0.12                        | 0.13 | ▲ 0.01 | 県道2号線沿い                              |
| 1772 | 北塩原村 | 桧原曾原山   | 37°                           | 41′ | 59.26″ | 140°                          | 03′ | 41.32″ | 10月12日 | 0.22                        | 0.26 | ▲ 0.04 | 県道2号線沿い                              |
| 1773 | 北塩原村 | 桧原曾原山   | 37°                           | 41′ | 01.13″ | 140°                          | 04′ | 01.45″ | 10月12日 | 0.14                        | 0.17 | ▲ 0.03 | 県道2号線沿い 狐鷹森バス停付近                     |
| 1774 | 北塩原村 | 桧原小野川原  | 37°                           | 40′ | 35.77″ | 140°                          | 04′ | 23.62″ | 10月12日 | 0.16                        | 0.20 | ▲ 0.04 | 県道2号線沿い                              |
| 1775 | 北塩原村 | 桧原寺沢山   | 37°                           | 39′ | 25.48″ | 140°                          | 06′ | 34.52″ | 10月10日 | 0.14                        | 0.13 | 0.01   | 秋元湖ダム西側付近                            |
| 1776 | 北塩原村 | 桧原剣ヶ峯   | 37°                           | 39′ | 10.68″ | 140°                          | 05′ | 43.22″ | 10月10日 | 0.16                        | 0.16 | 0.00   | 国道459号線沿い 諸橋近代美術館出入口付近               |
| 1777 | 北塩原村 | 桧原大府平   | 37°                           | 39′ | 03.88″ | 140°                          | 05′ | 56.02″ | 10月10日 | 0.16                        | 0.16 | 0.00   | 国道459号線沿い 秋元湖入口バス停付近                 |
| 1778 | 北塩原村 | 桧原剣ヶ峯   | 37°                           | 39′ | 36.27″ | 140°                          | 04′ | 59.52″ | 10月10日 | 0.15                        | 0.17 | ▲ 0.02 | 国道459号線沿い 猪苗代警察署裏磐梯駐在所付近             |
| 1779 | 北塩原村 | 桧原剣ヶ峯   | 37°                           | 39′ | 34.47″ | 140°                          | 04′ | 46.22″ | 10月10日 | 0.16                        | 0.16 | 0.00   | 国道459号線沿い 磐梯山噴火記念館付近                 |
| 1780 | 北塩原村 | 桧原      | 37°                           | 38′ | 50.18″ | 140°                          | 03′ | 30.63″ | 10月10日 | 0.17                        | 0.21 | ▲ 0.04 | 国道459号線沿い                            |
| 1781 | 北塩原村 | 桧原南黄連沢山 | 37°                           | 39′ | 52.67″ | 140°                          | 02′ | 38.13″ | 10月10日 | 0.14                        | 0.16 | ▲ 0.02 | 国道459号線沿い 道の駅裏磐梯付近                   |
| 1782 | 北塩原村 | 桧原滝ノ原   | 37°                           | 39′ | 51.77″ | 140°                          | 01′ | 49.84″ | 10月10日 | 0.20                        | 0.23 | ▲ 0.03 | 国道459号線沿い 主要地方道喜多方-北塩原線大塩バイパス開通記念碑付近 |
| 1783 | 北塩原村 | 大塩桜峠    | 37°                           | 39′ | 37.47″ | 140°                          | 00′ | 57.54″ | 10月10日 | 0.15                        | 0.16 | ▲ 0.01 | 国道459号線沿い ラビスバ裏磐梯出入口付近               |
| 1784 | 北塩原村 | 大塩桜峠    | 37°                           | 39′ | 37.27″ | 140°                          | 00′ | 07.55″ | 10月10日 | 0.13                        | 0.14 | ▲ 0.01 | 国道459号線沿い 桜峠橋付近                      |
| 1785 | 北塩原村 | 桧原湯平山   | 37°                           | 38′ | 52.98″ | 140°                          | 03′ | 40.53″ | 10月11日 | 0.10                        | 0.12 | ▲ 0.02 | 国道459号線沿い 裏磐梯スキー場出入口付近               |
| 1786 | 北塩原村 | 桧原      | 37°                           | 38′ | 32.18″ | 140°                          | 02′ | 55.14″ | 10月11日 | 0.12                        | 0.13 | ▲ 0.01 | 裏磐梯猫魔スキー場出入口付近                       |
| 1787 | 北塩原村 | 桧原      | 37°                           | 38′ | 27.98″ | 140°                          | 01′ | 46.64″ | 10月11日 | 0.14                        | 0.15 | ▲ 0.01 | 国道459号線沿い 雄国沼ハイキングコース出入口付近           |
| 1788 | 北塩原村 | 桧原湯平山   | 37°                           | 37′ | 54.28″ | 140°                          | 03′ | 03.64″ | 10月11日 | 0.10                        | 0.12 | ▲ 0.02 | 磐梯山ゴールドライン望湖台駐車場付近                   |
| 1789 | 北塩原村 | 大塩大塩    | 37°                           | 40′ | 08.97″ | 139°                          | 59′ | 09.85″ | 10月11日 | 0.10                        | 0.11 | ▲ 0.01 | 国道459号線沿い 高橋橋付近                      |
| 1790 | 北塩原村 | 大塩中島道北  | 37°                           | 40′ | 07.37″ | 139°                          | 59′ | 42.75″ | 10月11日 | 0.17                        | 0.21 | ▲ 0.04 | 国道459号線沿い 大塩大橋付近                     |
| 1791 | 北塩原村 | 大塩下六郎屋敷 | 37°                           | 40′ | 04.67″ | 139°                          | 58′ | 41.45″ | 10月11日 | 0.13                        | 0.13 | 0.00   | 国道459号線沿い 北塩原郵便局付近                   |
| 1792 | 北塩原村 | 大塩土合道   | 37°                           | 39′ | 54.57″ | 139°                          | 58′ | 00.26″ | 10月11日 | 0.15                        | 0.18 | ▲ 0.03 | 国道459号線沿い 史蹟・赤城館山跡碑付近                |
| 1793 | 北塩原村 | 大塩上沢尻   | 37°                           | 39′ | 42.12″ | 139°                          | 57′ | 28.87″ | 10月11日 | 0.14                        | 0.14 | 0.00   | 国道459号線沿い 神楽岩橋付近                     |
| 1794 | 北塩原村 | 北山      | 37°                           | 39′ | 37.87″ | 139°                          | 57′ | 09.86″ | 10月11日 | 0.13                        | 0.16 | ▲ 0.03 | 国道459号線沿い                            |
| 1795 | 北塩原村 | 北山姥ヶ作   | 37°                           | 39′ | 22.07″ | 139°                          | 56′ | 14.07″ | 10月11日 | 0.12                        | 0.14 | ▲ 0.02 | 北塩原村役場付近                             |
| 1796 | 北塩原村 | 関屋大道西   | 37°                           | 39′ | 06.17″ | 139°                          | 56′ | 35.14″ | 10月12日 | 0.14                        | 0.15 | ▲ 0.01 | 喜多方市との境界付近                           |
| 1797 | 北塩原村 | 北山北畑    | 37°                           | 39′ | 22.67″ | 139°                          | 55′ | 32.67″ | 10月12日 | 0.12                        | 0.13 | ▲ 0.01 | さくら小学校付近                             |
| 1798 | 西会津町 | 奥川飯根    | 37°                           | 45′ | 52.51″ | 139°                          | 43′ | 50.31″ | 10月12日 | 0.10                        | 0.10 | 0.00   | 県道383号線沿い                            |
| 1799 | 西会津町 | 奥川飯根    | 37°                           | 45′ | 31.50″ | 139°                          | 43′ | 21.60″ | 10月12日 | 0.11                        | 0.11 | 0.00   | 県道383号線沿い                            |
| 1800 | 西会津町 | 奥川飯根    | 37°                           | 44′ | 34.72″ | 139°                          | 42′ | 09.72″ | 10月12日 | 0.09                        | 0.10 | ▲ 0.01 | 県道383号線沿い                            |

福島県環境放射線モニタリング・メッシュ調査(第5回)結果(確定値)

平成25年3月12日  
原子力災害現地対策本部(放射線班)  
福島県災害対策本部(原子力班)

| No.  | 市町村  | 調査地点      | (参考)<br>世界測地系(60進法)<br>緯度(北緯) |     |        | (参考)<br>世界測地系(60進法)<br>経度(東経) |     |        | 調査月日   | 測定値(高さ:1m)<br>( $\mu$ Sv/h) |      |        | 備考                              |
|------|------|-----------|-------------------------------|-----|--------|-------------------------------|-----|--------|--------|-----------------------------|------|--------|---------------------------------|
|      |      |           | 第5回                           | 第4回 | 増減     |                               |     |        |        |                             |      |        |                                 |
| 1801 | 西会津町 | 奥川飯根      | 37°                           | 44′ | 18.22″ | 139°                          | 41′ | 50.63″ | 10月12日 | 0.10                        | 0.10 | 0.00   | 県道383号線沿い 飯根スノーシェッド南側出入口付近      |
| 1802 | 西会津町 | 奥川飯根      | 37°                           | 44′ | 00.32″ | 139°                          | 41′ | 50.33″ | 10月12日 | 0.09                        | 0.08 | 0.01   | 県道383号線沿い 桂橋付近                  |
| 1803 | 西会津町 | 奥川飯根      | 37°                           | 43′ | 11.42″ | 139°                          | 41′ | 39.15″ | 10月12日 | 0.10                        | 0.10 | 0.00   | 石神橋付近                           |
| 1804 | 西会津町 | 奥川飯根田尻    | 37°                           | 42′ | 43.82″ | 139°                          | 41′ | 44.74″ | 10月12日 | 0.10                        | 0.10 | 0.00   | 極入集会所付近                         |
| 1805 | 西会津町 | 奥川大綱木     | 37°                           | 41′ | 00.24″ | 139°                          | 41′ | 42.44″ | 10月12日 | 0.08                        | 0.09 | ▲ 0.01 | 国道459号線沿い                       |
| 1806 | 西会津町 | 奥川飯沢白牧    | 37°                           | 41′ | 40.94″ | 139°                          | 40′ | 44.84″ | 10月12日 | 0.09                        | 0.09 | 0.00   | 県道383号線沿い 古屋所橋付近                |
| 1807 | 西会津町 | 奥川大綱木沢口   | 37°                           | 40′ | 59.84″ | 139°                          | 41′ | 00.14″ | 10月12日 | 0.10                        | 0.09 | 0.01   | 国道459号線沿い 西会津町消防団第5分団第4部付近      |
| 1808 | 西会津町 | 奥川豊島町頭    | 37°                           | 40′ | 42.44″ | 139°                          | 39′ | 11.85″ | 10月12日 | 0.08                        | 0.08 | 0.00   | 国道459号線沿い 奥川郵便局付近               |
| 1809 | 西会津町 | 奥川元島山ノ神前  | 37°                           | 40′ | 28.34″ | 139°                          | 38′ | 23.65″ | 10月12日 | 0.09                        | 0.09 | 0.00   | 国道459号線沿い 山田川橋付近                |
| 1810 | 西会津町 | 群岡徳沢乙     | 37°                           | 40′ | 00.74″ | 139°                          | 36′ | 07.37″ | 10月15日 | 0.10                        | 0.10 | 0.00   | 国道459号線沿い 徳沢駅付近                 |
| 1811 | 西会津町 | 新郷富士林添    | 37°                           | 39′ | 07.65″ | 139°                          | 41′ | 34.64″ | 10月15日 | 0.10                        | 0.08 | 0.02   | 小清水多目的集会所付近                     |
| 1812 | 西会津町 | 新郷笹川      | 37°                           | 39′ | 35.61″ | 139°                          | 40′ | 11.90″ | 10月15日 | 0.09                        | 0.08 | 0.01   | 県道361号線沿い                       |
| 1813 | 西会津町 | 奥川元島      | 37°                           | 39′ | 55.34″ | 139°                          | 36′ | 52.26″ | 10月15日 | 0.10                        | 0.09 | 0.01   | 国道459号線沿い                       |
| 1814 | 西会津町 | 宝坂宝坂反田乙   | 37°                           | 39′ | 07.75″ | 139°                          | 35′ | 26.07″ | 10月15日 | 0.09                        | 0.09 | 0.00   | 安養寺付近                           |
| 1815 | 西会津町 | 新郷笹川高橋    | 37°                           | 38′ | 52.75″ | 139°                          | 40′ | 37.25″ | 10月15日 | 0.09                        | 0.08 | 0.01   | 県道338号線沿い 平明バス停付近               |
| 1816 | 西会津町 | 新郷笹川下ノ原道下 | 37°                           | 38′ | 12.06″ | 139°                          | 39′ | 31.25″ | 10月16日 | 0.08                        | 0.07 | 0.01   | 県道338号線沿い 笹川橋付近                 |
| 1817 | 西会津町 | 新郷豊洲家ノ下   | 37°                           | 38′ | 00.17″ | 139°                          | 37′ | 58.35″ | 10月15日 | 0.08                        | 0.08 | 0.00   | 県道338号線沿い 上野尻変電所付近              |
| 1818 | 西会津町 | 宝坂宝坂      | 37°                           | 37′ | 57.26″ | 139°                          | 36′ | 07.47″ | 10月15日 | 0.08                        | 0.08 | 0.00   | 国道49号線沿い 白川橋付近                  |
| 1819 | 西会津町 | 新郷三河      | 37°                           | 37′ | 51.76″ | 139°                          | 39′ | 39.75″ | 10月16日 | 0.08                        | 0.07 | 0.01   | 県道367号線沿い                       |
| 1820 | 西会津町 | 新郷三河      | 37°                           | 37′ | 13.96″ | 139°                          | 39′ | 55.85″ | 10月16日 | 0.08                        | 0.07 | 0.01   | 県道367号線沿い                       |
| 1821 | 西会津町 | 上野尻太田     | 37°                           | 37′ | 28.96″ | 139°                          | 38′ | 01.26″ | 10月15日 | 0.10                        | 0.09 | 0.01   | 上野尻駅付近                          |
| 1822 | 西会津町 | 宝坂宝坂      | 37°                           | 37′ | 57.26″ | 139°                          | 36′ | 10.47″ | 10月15日 | 0.09                        | 0.09 | 0.00   | 縄木山スノーシェルター北側出入口付近              |
| 1823 | 西会津町 | 宝坂屋敷屋敷    | 37°                           | 37′ | 21.66″ | 139°                          | 35′ | 10.28″ | 10月15日 | 0.10                        | 0.08 | 0.02   | 子安観音堂付近                         |
| 1824 | 西会津町 | 登世島端村中乙   | 37°                           | 36′ | 19.87″ | 139°                          | 39′ | 04.46″ | 10月16日 | 0.10                        | 0.10 | 0.00   | 西会津町消防団第2分団第2部付近                |
| 1825 | 西会津町 | 宝坂屋敷熊沢    | 37°                           | 36′ | 14.06″ | 139°                          | 34′ | 33.98″ | 10月15日 | 0.07                        | 0.07 | 0.00   | 西会津町消防団第3分団第4部付近                |
| 1826 | 西会津町 | 尾野本松原     | 37°                           | 35′ | 40.17″ | 139°                          | 40′ | 00.16″ | 10月16日 | 0.08                        | 0.08 | 0.00   | 県道16号線沿い 県営ほ場整備事業西会津第二地区竣功記念碑付近 |
| 1827 | 西会津町 | 野沢下林甲     | 37°                           | 35′ | 49.79″ | 139°                          | 38′ | 06.03″ | 10月16日 | 0.08                        | 0.08 | 0.00   | 橋屋橋付近                           |
| 1828 | 西会津町 | 野沢上原下乙    | 37°                           | 35′ | 25.87″ | 139°                          | 38′ | 43.07″ | 10月16日 | 0.08                        | 0.07 | 0.01   | 野沢駅付近                           |
| 1829 | 西会津町 | 野沢牧乙      | 37°                           | 35′ | 01.58″ | 139°                          | 37′ | 47.47″ | 10月16日 | 0.09                        | 0.09 | 0.00   | 牧橋付近                            |
| 1830 | 西会津町 | 束松軽沢丁     | 37°                           | 34′ | 36.98″ | 139°                          | 42′ | 53.35″ | 10月16日 | 0.12                        | 0.12 | 0.00   | 西会津町消防団第2分団第3部付近                |
| 1831 | 西会津町 | 陸合縄沢甲     | 37°                           | 34′ | 35.18″ | 139°                          | 41′ | 37.15″ | 10月16日 | 0.11                        | 0.11 | 0.00   | 国道49号線沿い 唐目貫橋付近                 |
| 1832 | 西会津町 | 陸合宮ノ下乙    | 37°                           | 34′ | 07.69″ | 139°                          | 41′ | 33.86″ | 10月16日 | 0.12                        | 0.13 | ▲ 0.01 | 西会津町消防団第2分団第3部付近                |
| 1833 | 西会津町 | 陸合縄沢甲     | 37°                           | 34′ | 11.98″ | 139°                          | 40′ | 19.96″ | 10月16日 | 0.09                        | 0.09 | 0.00   | 縄沢バス停付近                         |
| 1834 | 西会津町 | 野沢        | 37°                           | 34′ | 37.68″ | 139°                          | 39′ | 01.37″ | 10月17日 | 0.10                        | 0.08 | 0.02   | 磐越自動車道西会津PA付近                   |
| 1835 | 西会津町 | 野沢        | 37°                           | 34′ | 13.68″ | 139°                          | 38′ | 08.87″ | 10月17日 | 0.08                        | 0.09 | ▲ 0.01 | 県道339号線沿い                       |
| 1836 | 西会津町 | 野沢        | 37°                           | 34′ | 04.98″ | 139°                          | 38′ | 33.87″ | 10月17日 | 0.09                        | 0.09 | 0.00   |                                 |

福島県環境放射線モニタリング・メッシュ調査(第5回)結果(確定値)

平成25年3月12日  
原子力災害現地対策本部(放射線班)  
福島県災害対策本部(原子力班)

| No.  | 市町村  | 調査地点   | (参考)<br>世界測地系(60進法)<br>緯度(北緯) |     |        | (参考)<br>世界測地系(60進法)<br>経度(東経) |     |        | 調査月日   | 測定値(高さ:1m)<br>( $\mu$ Sv/h) |      |        | 備考                             |
|------|------|--------|-------------------------------|-----|--------|-------------------------------|-----|--------|--------|-----------------------------|------|--------|--------------------------------|
|      |      |        | 第5回                           | 第4回 | 増減     |                               |     |        |        |                             |      |        |                                |
| 1837 | 西会津町 | 野沢西ノ原乙 | 37°                           | 34′ | 53.38″ | 139°                          | 37′ | 00.58″ | 10月17日 | 0.09                        | 0.09 | 0.00   | 塩喰橋付近                          |
| 1838 | 西会津町 | 下谷牛尾丁  | 37°                           | 33′ | 57.18″ | 139°                          | 39′ | 47.26″ | 10月17日 | 0.08                        | 0.09 | ▲ 0.01 | 国道400号線沿い 牛尾多目的集会所付近           |
| 1839 | 西会津町 | 下谷宮ノ後丙 | 37°                           | 32′ | 33.39″ | 139°                          | 39′ | 57.67″ | 10月17日 | 0.10                        | 0.10 | 0.00   | 国道400号線沿い                      |
| 1840 | 西会津町 | 野沢中野原甲 | 37°                           | 33′ | 58.88″ | 139°                          | 37′ | 56.07″ | 10月17日 | 0.11                        | 0.09 | 0.02   | 県道339号線沿い 中野入口バス停付近            |
| 1841 | 西会津町 | 野沢宮ノ前  | 37°                           | 33′ | 33.98″ | 139°                          | 37′ | 15.98″ | 10月17日 | 0.11                        | 0.12 | ▲ 0.01 |                                |
| 1842 | 西会津町 | 下谷宮ノ後丙 | 37°                           | 32′ | 33.05″ | 139°                          | 40′ | 00.99″ | 10月17日 | 0.09                        | 0.09 | 0.00   | 出ヶ原公民館付近                       |
| 1843 | 西会津町 | 下谷落合乙  | 37°                           | 31′ | 18.50″ | 139°                          | 39′ | 40.17″ | 10月17日 | 0.09                        | 0.09 | 0.00   | 国道400号線沿い 下落合バス停付近             |
| 1844 | 西会津町 | 下谷     | 37°                           | 30′ | 48.90″ | 139°                          | 39′ | 34.67″ | 10月17日 | 0.12                        | 0.13 | ▲ 0.01 | 国道400号線沿い 蝦夷神社出入口付近            |
| 1845 | 磐梯町  | 磐梯古観音  | 37°                           | 36′ | 51.99″ | 140°                          | 02′ | 53.64″ | 10月15日 | 0.11                        | 0.13 | ▲ 0.02 | 磐梯山ゴールドライン沿い 八方台登山口駐車場付近       |
| 1846 | 磐梯町  | 磐梯古観音  | 37°                           | 36′ | 04.21″ | 140°                          | 02′ | 33.07″ | 10月15日 | 0.15                        | 0.15 | 0.00   | 磐梯山ゴールドライン沿い 磐梯山付近展望とび滝パーキング付近 |
| 1847 | 磐梯町  | 更科滝ノ沢  | 37°                           | 35′ | 38.10″ | 140°                          | 02′ | 14.35″ | 10月15日 | 0.14                        | 0.14 | 0.00   | 磐梯山ゴールドライン沿い 山湖台パーキング付近        |
| 1848 | 磐梯町  | 更科清水平  | 37°                           | 34′ | 50.00″ | 140°                          | 01′ | 36.25″ | 10月15日 | 0.13                        | 0.15 | ▲ 0.02 | 磐梯山ゴールドライン沿い 料金所付近             |
| 1849 | 磐梯町  | 更科中曾根平 | 37°                           | 34′ | 31.60″ | 140°                          | 01′ | 09.46″ | 10月15日 | 0.15                        | 0.18 | ▲ 0.03 | 磐梯山ゴールドライン沿い                   |
| 1850 | 磐梯町  | 磐梯七ツ森  | 37°                           | 34′ | 06.51″ | 140°                          | 02′ | 27.65″ | 10月15日 | 0.14                        | 0.16 | ▲ 0.02 |                                |
| 1851 | 磐梯町  | 更科家前   | 37°                           | 33′ | 25.61″ | 140°                          | 02′ | 00.86″ | 10月15日 | 0.12                        | 0.12 | 0.00   | 磨上バス停付近                        |
| 1852 | 磐梯町  | 更科滝ノ原  | 37°                           | 33′ | 32.31″ | 140°                          | 00′ | 55.06″ | 10月15日 | 0.10                        | 0.12 | ▲ 0.02 | 県道7号線沿い 滝ノ原バス停付近               |
| 1853 | 磐梯町  | 更科沼平   | 37°                           | 32′ | 15.42″ | 140°                          | 01′ | 23.76″ | 10月15日 | 0.11                        | 0.12 | ▲ 0.01 | 布藤橋付近                          |
| 1854 | 磐梯町  | 更科角間   | 37°                           | 32′ | 08.02″ | 140°                          | 02′ | 02.16″ | 10月15日 | 0.10                        | 0.11 | ▲ 0.01 |                                |
| 1855 | 磐梯町  | 大谷万入   | 37°                           | 34′ | 31.78″ | 139°                          | 57′ | 05.33″ | 10月15日 | 0.15                        | 0.18 | ▲ 0.03 | 県道7号線沿い 町屋バス停付近                |
| 1856 | 喜多方市 | 塩川町金橋  | 37°                           | 34′ | 45.30″ | 139°                          | 55′ | 42.18″ | 10月3日  | 0.18                        | 0.19 | ▲ 0.01 | 県道7号線沿い 駒形橋付近                  |
| 1857 | 磐梯町  | 磐梯東松山  | 37°                           | 33′ | 28.34″ | 139°                          | 59′ | 35.16″ | 10月15日 | 0.11                        | 0.11 | 0.00   | 磐梯町駅付近                         |
| 1858 | 磐梯町  | 大谷入倉   | 37°                           | 33′ | 54.20″ | 139°                          | 58′ | 07.67″ | 10月15日 | 0.11                        | 0.13 | ▲ 0.02 | 阿弥陀寺付近                         |
| 1859 | 猪苗代町 | 若宮朴木平甲 | 37°                           | 39′ | 04.66″ | 140°                          | 15′ | 13.52″ | 10月16日 | 0.11                        | 0.13 | ▲ 0.02 | 国道115号線沿い 土湯トンネル西側出入口付近        |
| 1860 | 猪苗代町 | 若宮吾妻山甲 | 37°                           | 39′ | 17.48″ | 140°                          | 11′ | 16.11″ | 10月16日 | 0.19                        | 0.16 | 0.03   | 県道70号線沿い 新大倉川橋付近               |
| 1861 | 猪苗代町 | 若宮吾妻山甲 | 37°                           | 39′ | 21.00″ | 140°                          | 09′ | 42.98″ | 10月16日 | 0.21                        | 0.21 | 0.00   | 県道70号線沿い                       |
| 1862 | 猪苗代町 | 若宮吾妻山甲 | 37°                           | 39′ | 00.99″ | 140°                          | 14′ | 20.45″ | 10月16日 | 0.15                        | 0.12 | 0.03   | 国道115号線沿い                      |
| 1863 | 猪苗代町 | 若宮高森甲  | 37°                           | 38′ | 26.27″ | 140°                          | 13′ | 14.29″ | 10月16日 | 0.17                        | 0.17 | 0.00   | 国道115号線沿い                      |
| 1864 | 猪苗代町 | 若宮高森山甲 | 37°                           | 38′ | 50.87″ | 140°                          | 12′ | 58.09″ | 10月16日 | 0.14                        | 0.14 | 0.00   | 県道70号線沿い                       |
| 1865 | 猪苗代町 | 若宮山館   | 37°                           | 38′ | 17.75″ | 140°                          | 10′ | 09.48″ | 10月15日 | 0.22                        | 0.23 | ▲ 0.01 | 市沢トンネル南側出入口付近                  |
| 1866 | 猪苗代町 | 山ノ神原   | 37°                           | 38′ | 16.29″ | 140°                          | 06′ | 04.56″ | 10月12日 | 0.18                        | 0.19 | ▲ 0.01 | 国道459号線沿い 川上温泉バス停付近            |
| 1867 | 猪苗代町 | 若宮中ノ原甲 | 37°                           | 37′ | 58.99″ | 140°                          | 12′ | 58.69″ | 10月16日 | 0.15                        | 0.15 | 0.00   | 国道115号線沿い 中原バス停付近              |
| 1868 | 猪苗代町 | 若宮村東丙  | 37°                           | 37′ | 13.00″ | 140°                          | 12′ | 04.80″ | 10月16日 | 0.25                        | 0.20 | 0.05   | 県道24号線・国道115号線交差点付近            |
| 1869 | 猪苗代町 | 若宮大原西  | 37°                           | 37′ | 17.97″ | 140°                          | 10′ | 58.54″ | 10月15日 | 0.14                        | 0.11 | 0.03   | 国道115号線沿い                      |
| 1870 | 猪苗代町 | 若宮鳥井原甲 | 37°                           | 37′ | 20.08″ | 140°                          | 09′ | 37.94″ | 10月15日 | 0.16                        | 0.16 | 0.00   |                                |
| 1871 | 猪苗代町 | 若宮田茂沢  | 37°                           | 37′ | 18.35″ | 140°                          | 09′ | 11.54″ | 10月15日 | 0.16                        | 0.15 | 0.01   | 国道115号線沿い 田茂沢バス停付近             |
| 1872 | 猪苗代町 | 若宮     | 37°                           | 36′ | 43.82″ | 140°                          | 07′ | 35.51″ | 10月12日 | 0.14                        | 0.15 | ▲ 0.01 |                                |

福島県環境放射線モニタリング・メッシュ調査(第5回)結果(確定値)

平成25年3月12日  
原子力災害現地対策本部(放射線班)  
福島県災害対策本部(原子力班)

| No.  | 市町村   | 調査地点    | (参考)<br>世界測地系(60進法)<br>緯度(北緯) |     |        | (参考)<br>世界測地系(60進法)<br>経度(東経) |     |        | 調査月日   | 測定値(高さ:1m)<br>( $\mu$ Sv/h) |      |        | 備考                     |
|------|-------|---------|-------------------------------|-----|--------|-------------------------------|-----|--------|--------|-----------------------------|------|--------|------------------------|
|      |       |         | 第5回                           | 第4回 | 増減     |                               |     |        |        |                             |      |        |                        |
| 1873 | 猪苗代町  | 土湯沢     | 37°                           | 37′ | 46.33″ | 140°                          | 06′ | 14.55″ | 10月12日 | 0.24                        | 0.25 | ▲ 0.01 | 国道459号線沿い 土湯沢バス停付近     |
| 1874 | 猪苗代町  | 蚕養日影山乙  | 37°                           | 36′ | 14.11″ | 140°                          | 14′ | 34.20″ | 10月10日 | 0.17                        | 0.17 | 0.00   | 県道24号線沿い               |
| 1875 | 猪苗代町  | 蚕養沼尻山甲  | 37°                           | 37′ | 06.87″ | 140°                          | 12′ | 10.51″ | 10月16日 | 0.12                        | 0.12 | 0.00   | 県道24号線沿い 湯川橋付近         |
| 1876 | 猪苗代町  | 蚕養沼尻山甲  | 37°                           | 36′ | 54.83″ | 140°                          | 12′ | 23.80″ | 10月16日 | 0.15                        | 0.14 | 0.01   | 県道24号線沿い               |
| 1877 | 猪苗代町  | 若宮東道南甲  | 37°                           | 36′ | 23.27″ | 140°                          | 08′ | 12.78″ | 10月12日 | 0.17                        | 0.17 | 0.00   | 国道115号線・国道459号線交差点付近   |
| 1878 | 猪苗代町  | 蚕養小田    | 37°                           | 36′ | 20.85″ | 140°                          | 08′ | 35.91″ | 10月15日 | 0.14                        | 0.13 | 0.01   |                        |
| 1879 | 猪苗代町  | 若宮堰北    | 37°                           | 36′ | 27.58″ | 140°                          | 07′ | 54.23″ | 10月12日 | 0.13                        | 0.12 | 0.01   | 国道459号線沿い 秋元発電所付近      |
| 1880 | 猪苗代町  | 蚕養村西    | 37°                           | 35′ | 33.80″ | 140°                          | 07′ | 56.35″ | 10月15日 | 0.15                        | 0.11 | 0.04   |                        |
| 1881 | 猪苗代町  | 三郷西河原   | 37°                           | 34′ | 48.45″ | 140°                          | 07′ | 35.06″ | 10月15日 | 0.11                        | 0.11 | 0.00   | 国道115号線沿い 伯父ヶ倉バス停付近    |
| 1882 | 猪苗代町  | 見瀬      | 37°                           | 34′ | 35.76″ | 140°                          | 06′ | 44.34″ | 10月15日 | 0.14                        | 0.12 | 0.02   |                        |
| 1883 | 猪苗代町  | 中川原     | 37°                           | 33′ | 21.64″ | 140°                          | 07′ | 28.32″ | 10月15日 | 0.11                        | 0.10 | 0.01   | 猪苗代大橋付近                |
| 1884 | 猪苗代町  | 城南      | 37°                           | 33′ | 28.50″ | 140°                          | 06′ | 15.15″ | 10月15日 | 0.09                        | 0.08 | 0.01   | 猪苗代町役場付近               |
| 1885 | 猪苗代町  | 手洗川上    | 37°                           | 33′ | 20.76″ | 140°                          | 04′ | 37.79″ | 10月15日 | 0.12                        | 0.11 | 0.01   | 緑の村交差点付近               |
| 1886 | 猪苗代町  | 磐根新村東   | 37°                           | 33′ | 20.72″ | 140°                          | 02′ | 55.86″ | 10月15日 | 0.10                        | 0.09 | 0.01   | 県道7号線沿い                |
| 1887 | 猪苗代町  | 川桁曲洲北   | 37°                           | 32′ | 27.91″ | 140°                          | 07′ | 53.53″ | 10月12日 | 0.11                        | 0.10 | 0.01   | 蓋来橋付近                  |
| 1888 | 猪苗代町  | 堅田中丸    | 37°                           | 32′ | 04.62″ | 140°                          | 06′ | 27.13″ | 10月12日 | 0.11                        | 0.10 | 0.01   | 堅田中丸交差点付近              |
| 1889 | 猪苗代町  | 三ッ和波波掃目 | 37°                           | 32′ | 11.48″ | 140°                          | 04′ | 39.58″ | 10月15日 | 0.11                        | 0.11 | 0.00   | 国道49号線沿い               |
| 1890 | 猪苗代町  | 磐根坂下    | 37°                           | 32′ | 11.92″ | 140°                          | 03′ | 45.75″ | 10月15日 | 0.09                        | 0.12 | ▲ 0.03 | 国道49号線沿い               |
| 1891 | 猪苗代町  | 関都郷沢    | 37°                           | 31′ | 47.50″ | 140°                          | 08′ | 42.97″ | 10月12日 | 0.09                        | 0.09 | 0.00   | 県道322号線沿い              |
| 1892 | 猪苗代町  | 中小松御成道北 | 37°                           | 31′ | 12.77″ | 140°                          | 07′ | 34.64″ | 10月12日 | 0.08                        | 0.09 | ▲ 0.01 | 天満宮地下道東側出入口付近          |
| 1893 | 猪苗代町  | 関都南切立   | 37°                           | 30′ | 56.63″ | 140°                          | 08′ | 39.55″ | 10月12日 | 0.10                        | 0.09 | 0.01   | 県道322号線沿い 関都駅付近        |
| 1894 | 猪苗代町  | 金田金曲南   | 37°                           | 30′ | 40.67″ | 140°                          | 08′ | 18.99″ | 10月11日 | 0.11                        | 0.10 | 0.01   | 金曲交差点付近                |
| 1895 | 猪苗代町  | 壺楊前浜    | 37°                           | 30′ | 05.17″ | 140°                          | 08′ | 47.29″ | 10月11日 | 0.11                        | 0.09 | 0.02   | 志田浜交差点付近               |
| 1896 | 猪苗代町  | 翁沢名倉山   | 37°                           | 30′ | 41.20″ | 140°                          | 01′ | 56.55″ | 10月15日 | 0.11                        | 0.09 | 0.02   | 国道49号線沿い               |
| 1897 | 猪苗代町  | 山潟蟹沢    | 37°                           | 29′ | 03.42″ | 140°                          | 10′ | 38.26″ | 10月11日 | 0.19                        | 0.17 | 0.02   | 国道49号線沿い               |
| 1898 | 猪苗代町  | 山潟五万堂   | 37°                           | 29′ | 07.90″ | 140°                          | 09′ | 17.01″ | 10月11日 | 0.11                        | 0.13 | ▲ 0.02 | 県道9号線沿い 浜志田橋付近         |
| 1899 | 会津坂下町 | 長井横岩    | 37°                           | 37′ | 54.11″ | 139°                          | 47′ | 59.85″ | 10月22日 | 0.11                        | 0.12 | ▲ 0.01 | 袋原多目的集会所付近             |
| 1900 | 会津坂下町 | 長井館ノ越   | 37°                           | 37′ | 25.03″ | 139°                          | 47′ | 30.17″ | 10月22日 | 0.13                        | 0.12 | 0.01   | 安部仲磨神社出入口付近            |
| 1901 | 会津坂下町 | 立川中立川   | 37°                           | 35′ | 03.09″ | 139°                          | 51′ | 14.90″ | 10月22日 | 0.16                        | 0.14 | 0.02   | 殿嶋神社付近                 |
| 1902 | 会津坂下町 | 青木幕ノ内   | 37°                           | 35′ | 14.78″ | 139°                          | 50′ | 07.61″ | 10月22日 | 0.12                        | 0.14 | ▲ 0.02 | 県道21号線沿い 青木郵便局付近       |
| 1903 | 会津坂下町 | 大上森北    | 37°                           | 35′ | 40.99″ | 139°                          | 48′ | 29.93″ | 10月24日 | 0.13                        | 0.13 | 0.00   |                        |
| 1904 | 会津坂下町 | 高寺小苗代   | 37°                           | 35′ | 30.58″ | 139°                          | 46′ | 24.96″ | 10月24日 | 0.12                        | 0.12 | 0.00   | 県道43号線沿い 喜多方市との境界付近    |
| 1905 | 会津坂下町 | 束松榎木前   | 37°                           | 35′ | 20.09″ | 139°                          | 44′ | 55.13″ | 10月24日 | 0.11                        | 0.11 | 0.00   | 県道151号線沿い 農地開発事業竣工之碑付近 |
| 1906 | 会津坂下町 | 中泉毘沙田   | 37°                           | 34′ | 09.09″ | 139°                          | 49′ | 38.41″ | 10月24日 | 0.13                        | 0.12 | 0.01   | 県道21号線沿い 政所バス停付近       |
| 1907 | 会津坂下町 | 稻荷塚     | 37°                           | 34′ | 05.92″ | 139°                          | 48′ | 36.95″ | 10月24日 | 0.14                        | 0.14 | 0.00   | 国道49号線沿い 川西街道入口交差点付近   |
| 1908 | 会津坂下町 | 気多宮堂平下  | 37°                           | 34′ | 15.69″ | 139°                          | 47′ | 11.13″ | 10月24日 | 0.15                        | 0.16 | ▲ 0.01 | 県道223号線沿い 塔寺駅入口交差点付近   |

福島県環境放射線モニタリング・メッシュ調査(第5回)結果(確定値)

平成25年3月12日  
原子力災害現地対策本部(放射線班)  
福島県災害対策本部(原子力班)

| No.  | 市町村   | 調査地点    | (参考)<br>世界測地系(60進法)<br>緯度(北緯) |     |        | (参考)<br>世界測地系(60進法)<br>経度(東経) |     |        | 調査月日   | 測定値(高さ:1m)<br>( $\mu$ Sv/h) |      |        | 備考                   |
|------|-------|---------|-------------------------------|-----|--------|-------------------------------|-----|--------|--------|-----------------------------|------|--------|----------------------|
|      |       |         | 第5回                           | 第4回 | 増減     |                               |     |        |        |                             |      |        |                      |
| 1909 | 会津坂下町 | 束松町屋敷丙  | 37°                           | 34′ | 24.89″ | 139°                          | 45′ | 04.84″ | 10月24日 | 0.10                        | 0.10 | 0.00   | 県道151号線・県道341号線交差点付近 |
| 1910 | 会津坂下町 | 束松東天屋   | 37°                           | 34′ | 29.55″ | 139°                          | 44′ | 58.26″ | 10月24日 | 0.09                        | 0.11 | ▲ 0.02 | 県道151号線沿い            |
| 1911 | 会津坂下町 | 宮古東村    | 37°                           | 33′ | 22.35″ | 139°                          | 51′ | 28.79″ | 10月24日 | 0.21                        | 0.20 | 0.01   |                      |
| 1912 | 会津坂下町 | 金上畑添    | 37°                           | 33′ | 35.57″ | 139°                          | 50′ | 51.06″ | 10月24日 | 0.17                        | 0.19 | ▲ 0.02 | 太田谷地農村公園付近           |
| 1913 | 会津坂下町 | 羽林柳ノ内   | 37°                           | 33′ | 03.71″ | 139°                          | 49′ | 49.29″ | 10月23日 | 0.15                        | 0.16 | ▲ 0.01 | 県道22号線沿い 坂下変電所付近     |
| 1914 | 会津坂下町 | 牛川西新町   | 37°                           | 33′ | 13.42″ | 139°                          | 48′ | 31.86″ | 10月23日 | 0.15                        | 0.19 | ▲ 0.04 |                      |
| 1915 | 会津坂下町 | 坂本窪甲    | 37°                           | 33′ | 26.79″ | 139°                          | 45′ | 50.54″ | 10月23日 | 0.13                        | 0.14 | ▲ 0.01 | 国道49号線沿い             |
| 1916 | 会津坂下町 | 坂本伊勢ノ木丁 | 37°                           | 33′ | 14.23″ | 139°                          | 45′ | 28.88″ | 10月23日 | 0.13                        | 0.14 | ▲ 0.01 | 国道252号線沿い            |
| 1917 | 会津坂下町 | 開津館中乙   | 37°                           | 32′ | 11.21″ | 139°                          | 51′ | 31.11″ | 10月23日 | 0.16                        | 0.14 | 0.02   |                      |
| 1918 | 会津坂下町 | 五ノ併鑑田丙  | 37°                           | 32′ | 04.01″ | 139°                          | 50′ | 02.42″ | 10月23日 | 0.18                        | 0.17 | 0.01   | 県道22号線沿い             |
| 1919 | 会津坂下町 | 勝大沢口    | 37°                           | 32′ | 04.00″ | 139°                          | 47′ | 35.13″ | 10月23日 | 0.16                        | 0.14 | 0.02   | 県道365号線沿い 多賀神社付近     |
| 1920 | 会津坂下町 | 牛川前林    | 37°                           | 32′ | 54.72″ | 139°                          | 46′ | 59.93″ | 10月23日 | 0.19                        | 0.18 | 0.01   |                      |
| 1921 | 会津坂下町 | 樋島久保西   | 37°                           | 31′ | 54.11″ | 139°                          | 48′ | 32.73″ | 10月23日 | 0.18                        | 0.16 | 0.02   |                      |
| 1922 | 湯川村   | 堂畑三川の場  | 37°                           | 34′ | 12.88″ | 139°                          | 52′ | 25.80″ | 10月23日 | 0.15                        | 0.18 | ▲ 0.03 | 湯川村営野球場付近            |
| 1923 | 湯川村   | 熊ノ目熊川   | 37°                           | 33′ | 12.40″ | 139°                          | 52′ | 46.10″ | 10月23日 | 0.19                        | 0.18 | 0.01   | 県道33号線沿い             |
| 1924 | 柳津町   | 藤鶴ヶ峯    | 37°                           | 34′ | 05.40″ | 139°                          | 43′ | 01.72″ | 10月18日 | 0.13                        | 0.15 | ▲ 0.02 | 国道49号線沿い             |
| 1925 | 柳津町   | 小椿藤長窪   | 37°                           | 33′ | 02.59″ | 139°                          | 42′ | 48.55″ | 10月18日 | 0.11                        | 0.12 | ▲ 0.01 | 県道342号線沿い            |
| 1926 | 柳津町   | 細八池ノ尻乙  | 37°                           | 32′ | 29.90″ | 139°                          | 43′ | 59.65″ | 10月18日 | 0.11                        | 0.11 | 0.00   |                      |
| 1927 | 柳津町   | 柳津下中平甲  | 37°                           | 32′ | 18.50″ | 139°                          | 43′ | 24.65″ | 10月18日 | 0.10                        | 0.10 | 0.00   | 会津柳津駅付近              |
| 1928 | 柳津町   | 大柳中屋敷甲  | 37°                           | 31′ | 15.31″ | 139°                          | 44′ | 20.95″ | 10月18日 | 0.13                        | 0.12 | 0.01   | 小柳津会館付近              |
| 1929 | 柳津町   | 飯谷田中甲   | 37°                           | 31′ | 22.63″ | 139°                          | 42′ | 35.35″ | 10月18日 | 0.12                        | 0.12 | 0.00   | 県道343号線沿い 月光寺付近      |
| 1930 | 柳津町   | 飯谷堂平甲   | 37°                           | 31′ | 09.61″ | 139°                          | 42′ | 20.76″ | 10月18日 | 0.11                        | 0.11 | 0.00   | 柳津発電所付近              |
| 1931 | 柳津町   | 大柳屋敷添甲  | 37°                           | 30′ | 29.71″ | 139°                          | 45′ | 05.75″ | 10月18日 | 0.12                        | 0.13 | ▲ 0.01 | 熊野神社出入口付近            |
| 1932 | 柳津町   | 猪倉野上山下丁 | 37°                           | 30′ | 49.91″ | 139°                          | 44′ | 01.15″ | 10月18日 | 0.12                        | 0.11 | 0.01   | 県道53号線沿い 黒滝山神社出入口付近  |
| 1933 | 柳津町   | 猪倉野北ノ角丙 | 37°                           | 30′ | 13.41″ | 139°                          | 44′ | 24.95″ | 10月18日 | 0.14                        | 0.14 | 0.00   | 猪鼻橋付近                |
| 1934 | 柳津町   | 柳津宮ノ下丙  | 37°                           | 30′ | 59.44″ | 139°                          | 42′ | 35.10″ | 10月19日 | 0.12                        | 0.13 | ▲ 0.01 | 郷戸駅付近                |
| 1935 | 柳津町   | 郷戸丸山甲   | 37°                           | 30′ | 05.81″ | 139°                          | 42′ | 58.96″ | 10月19日 | 0.15                        | 0.14 | 0.01   |                      |
| 1936 | 柳津町   | 猪倉野中村乙  | 37°                           | 28′ | 59.63″ | 139°                          | 44′ | 26.27″ | 10月19日 | 0.11                        | 0.11 | 0.00   | 県道53号線沿い             |
| 1937 | 柳津町   | 郷戸居平丁   | 37°                           | 29′ | 40.81″ | 139°                          | 41′ | 55.07″ | 10月19日 | 0.13                        | 0.17 | ▲ 0.04 | 滝谷駅付近                |
| 1938 | 柳津町   | 猪倉野中村乙  | 37°                           | 28′ | 42.32″ | 139°                          | 43′ | 14.86″ | 10月19日 | 0.14                        | 0.16 | ▲ 0.02 |                      |
| 1939 | 柳津町   | 久保田尻田甲外 | 37°                           | 27′ | 26.33″ | 139°                          | 43′ | 22.06″ | 10月19日 | 0.13                        | 0.13 | 0.00   | 県道59号線沿い             |
| 1940 | 柳津町   | 湯八木沢上新田 | 37°                           | 27′ | 32.83″ | 139°                          | 41′ | 40.97″ | 10月19日 | 0.13                        | 0.14 | ▲ 0.01 | 県道32号線沿い 上新田橋付近      |
| 1941 | 柳津町   | 五畳敷下ノ湯  | 37°                           | 27′ | 07.23″ | 139°                          | 41′ | 45.07″ | 10月19日 | 0.13                        | 0.13 | 0.00   | 五畳敷バス停付近             |
| 1942 | 柳津町   | 牧沢居平    | 37°                           | 26′ | 31.64″ | 139°                          | 43′ | 00.07″ | 10月19日 | 0.10                        | 0.09 | 0.01   | 伊夜比古神社付近             |
| 1943 | 柳津町   | 黒沢前原    | 37°                           | 26′ | 19.33″ | 139°                          | 40′ | 55.28″ | 10月19日 | 0.15                        | 0.15 | 0.00   | 県道32号線沿い 赤城神社出入口付近   |
| 1944 | 柳津町   | 黒沢前原    | 37°                           | 26′ | 16.34″ | 139°                          | 40′ | 56.18″ | 10月22日 | 0.12                        | 0.12 | 0.00   | 県道59号線・県道32号線交差点付近   |

福島県環境放射線モニタリング・メッシュ調査(第5回)結果(確定値)

平成25年3月12日  
原子力災害現地対策本部(放射線班)  
福島県災害対策本部(原子力班)

| No.  | 市町村 | 調査地点   | (参考)<br>世界測地系(60進法)<br>緯度(北緯) |     |        | (参考)<br>世界測地系(60進法)<br>経度(東経) |     |        | 調査月日   | 測定値(高さ:1m)<br>( $\mu$ Sv/h) |      |        | 備考                      |
|------|-----|--------|-------------------------------|-----|--------|-------------------------------|-----|--------|--------|-----------------------------|------|--------|-------------------------|
|      |     |        | 第5回                           | 第4回 | 増減     |                               |     |        |        |                             |      |        |                         |
| 1945 | 柳津町 | 牧沢鳥屋居平 | 37°                           | 25′ | 40.68″ | 139°                          | 43′ | 33.60″ | 10月22日 | 0.12                        | 0.11 | 0.01   | 不明町王付近                  |
| 1946 | 柳津町 | 芋小屋山城  | 37°                           | 25′ | 12.54″ | 139°                          | 41′ | 17.18″ | 10月22日 | 0.14                        | 0.13 | 0.01   | 県道32号線沿い 滝谷川発電所付近       |
| 1947 | 柳津町 | 冑中居平   | 37°                           | 25′ | 43.08″ | 139°                          | 40′ | 56.36″ | 10月22日 | 0.11                        | 0.13 | ▲ 0.02 |                         |
| 1948 | 柳津町 | 大成沢広表  | 37°                           | 24′ | 19.45″ | 139°                          | 42′ | 45.98″ | 10月22日 | 0.12                        | 0.12 | 0.00   | 柳津町消防団第4分団第5班大成沢班付近     |
| 1949 | 柳津町 | 大成沢前田  | 37°                           | 24′ | 03.95″ | 139°                          | 41′ | 44.48″ | 10月22日 | 0.13                        | 0.11 | 0.02   | 県道32号線沿い 博士沢橋付近         |
| 1950 | 三島町 | 桧原居平   | 37°                           | 29′ | 30.11″ | 139°                          | 40′ | 44.86″ | 10月25日 | 0.14                        | 0.15 | ▲ 0.01 | 会津桧原駅付近                 |
| 1951 | 三島町 | 西方居平   | 37°                           | 29′ | 34.61″ | 139°                          | 39′ | 44.68″ | 10月25日 | 0.08                        | 0.08 | 0.00   | 三島町ふるさとセンター付近           |
| 1952 | 三島町 | 滝谷居平   | 37°                           | 28′ | 58.52″ | 139°                          | 41′ | 27.87″ | 10月25日 | 0.10                        | 0.12 | ▲ 0.02 | 県道32号線沿い 滝谷川橋付近         |
| 1953 | 三島町 | 滝谷居平   | 37°                           | 28′ | 58.12″ | 139°                          | 41′ | 27.27″ | 10月25日 | 0.12                        | 0.12 | 0.00   | 県道32号線沿い 滝谷川橋付近         |
| 1954 | 三島町 | 川井天屋原  | 37°                           | 28′ | 35.12″ | 139°                          | 40′ | 08.18″ | 10月25日 | 0.14                        | 0.12 | 0.02   | 国道252号線沿い               |
| 1955 | 三島町 | 名入上赤谷  | 37°                           | 28′ | 35.62″ | 139°                          | 38′ | 55.48″ | 10月25日 | 0.13                        | 0.13 | 0.00   | 国道400号線沿い               |
| 1956 | 三島町 | 宮下田中   | 37°                           | 28′ | 14.62″ | 139°                          | 38′ | 53.88″ | 10月25日 | 0.13                        | 0.12 | 0.01   | 県道59号線・国道252号線交差点付近     |
| 1957 | 三島町 | 名入     | 37°                           | 28′ | 14.26″ | 139°                          | 38′ | 12.24″ | 10月25日 | 0.12                        | 0.12 | 0.00   | 国道400号線沿い               |
| 1958 | 三島町 | 早戸     | 37°                           | 27′ | 41.04″ | 139°                          | 36′ | 07.76″ | 10月25日 | 0.11                        | 0.11 | 0.00   | 早戸トンネル東側出入口付近           |
| 1959 | 三島町 | 早戸     | 37°                           | 27′ | 46.22″ | 139°                          | 35′ | 46.70″ | 10月25日 | 0.10                        | 0.10 | 0.00   | 国道252号線沿い 早戸トンネル西側出入口付近 |
| 1960 | 三島町 | 大谷寺ノ下  | 37°                           | 26′ | 48.83″ | 139°                          | 39′ | 05.19″ | 10月25日 | 0.13                        | 0.12 | 0.01   | 県道59号線・県道153号線交差点付近     |
| 1961 | 三島町 | 浅岐若林   | 37°                           | 25′ | 14.14″ | 139°                          | 38′ | 25.20″ | 10月25日 | 0.11                        | 0.11 | 0.00   | 県道153号線沿い               |
| 1962 | 三島町 | 間方     | 37°                           | 24′ | 16.82″ | 139°                          | 36′ | 58.92″ | 10月25日 | 0.13                        | 0.14 | ▲ 0.01 | 県道153号線沿い               |
| 1963 | 金山町 | 水沼高倉   | 37°                           | 28′ | 51.01″ | 139°                          | 34′ | 54.29″ | 10月16日 | 0.10                        | 0.10 | 0.00   | 駒形神社付近                  |
| 1964 | 金山町 | 水沼桑畑   | 37°                           | 28′ | 59.41″ | 139°                          | 33′ | 40.01″ | 10月16日 | 0.08                        | 0.10 | ▲ 0.02 | 会津水沼駅付近                 |
| 1965 | 金山町 | 中川中町   | 37°                           | 28′ | 24.51″ | 139°                          | 31′ | 54.32″ | 10月16日 | 0.10                        | 0.09 | 0.01   | 会津中川駅付近                 |
| 1966 | 金山町 | 川口森ノ上  | 37°                           | 27′ | 17.32″ | 139°                          | 31′ | 24.82″ | 10月16日 | 0.08                        | 0.08 | 0.00   | 国道252号線沿い 会津川口駅付近       |
| 1967 | 金山町 | 沼沢向    | 37°                           | 26′ | 59.02″ | 139°                          | 35′ | 20.31″ | 10月16日 | 0.12                        | 0.11 | 0.01   | 県道237号線沿い               |
| 1968 | 金山町 | 太郎布上野沢 | 37°                           | 26′ | 19.63″ | 139°                          | 34′ | 21.73″ | 10月16日 | 0.12                        | 0.12 | 0.00   | 県道237号線沿い 上野沢入口バス停付近    |
| 1969 | 金山町 | 太郎布下村  | 37°                           | 26′ | 29.03″ | 139°                          | 33′ | 17.22″ | 10月16日 | 0.11                        | 0.11 | 0.00   | 県道237号線沿い               |
| 1970 | 金山町 | 小栗山上村  | 37°                           | 26′ | 47.82″ | 139°                          | 32′ | 07.12″ | 10月16日 | 0.11                        | 0.11 | 0.00   | 県道237号線沿い               |
| 1971 | 金山町 | 小栗山堂平  | 37°                           | 26′ | 20.17″ | 139°                          | 31′ | 37.05″ | 10月16日 | 0.09                        | 0.08 | 0.01   | 県道237号線・国道400号線交差点付近    |
| 1972 | 金山町 | 本名上通   | 37°                           | 26′ | 41.52″ | 139°                          | 29′ | 56.23″ | 10月16日 | 0.09                        | 0.10 | ▲ 0.01 | 本名駅付近                   |
| 1973 | 金山町 | 玉梨横井戸  | 37°                           | 25′ | 18.43″ | 139°                          | 32′ | 41.72″ | 10月16日 | 0.10                        | 0.11 | ▲ 0.01 | 国道400号線沿い 弁天橋付近         |
| 1974 | 金山町 | 越川下村   | 37°                           | 25′ | 38.33″ | 139°                          | 28′ | 59.84″ | 10月16日 | 0.09                        | 0.09 | 0.00   | 国道252号線沿い 橋立部落集会所付近     |
| 1975 | 金山町 | 玉梨居平   | 37°                           | 24′ | 18.74″ | 139°                          | 33′ | 06.82″ | 10月17日 | 0.10                        | 0.10 | 0.00   | 国道400号線沿い 川上バス停付近       |
| 1976 | 金山町 | 越川     | 37°                           | 24′ | 40.43″ | 139°                          | 28′ | 20.45″ | 10月17日 | 0.10                        | 0.09 | 0.01   | 国道252号線沿い               |
| 1977 | 金山町 | 越川道長   | 37°                           | 23′ | 54.44″ | 139°                          | 28′ | 07.75″ | 10月17日 | 0.11                        | 0.11 | 0.00   | 会津越川駅付近                 |
| 1978 | 金山町 | 横田中丸   | 37°                           | 23′ | 42.04″ | 139°                          | 27′ | 01.96″ | 10月17日 | 0.10                        | 0.09 | 0.01   | 一嶋橋付近                   |
| 1979 | 金山町 | 横田居平   | 37°                           | 23′ | 39.84″ | 139°                          | 26′ | 40.56″ | 10月17日 | 0.08                        | 0.09 | ▲ 0.01 | 国道252号線沿い 横田郵便局付近       |
| 1980 | 金山町 | 横田松木平  | 37°                           | 23′ | 32.24″ | 139°                          | 26′ | 09.16″ | 10月17日 | 0.12                        | 0.12 | 0.00   | 会津横田駅付近                 |

福島県環境放射線モニタリング・メッシュ調査(第5回)結果(確定値)

平成25年3月12日  
原子力災害現地対策本部(放射線班)  
福島県災害対策本部(原子力班)

| No.  | 市町村   | 調査地点    | (参考)<br>世界測地系(60進法)<br>緯度(北緯) |     |        | (参考)<br>世界測地系(60進法)<br>経度(東経) |     |        | 調査月日   | 測定値(高さ:1m)<br>( $\mu$ Sv/h) |      |        | 備考                   |
|------|-------|---------|-------------------------------|-----|--------|-------------------------------|-----|--------|--------|-----------------------------|------|--------|----------------------|
|      |       |         | 第5回                           | 第4回 | 増減     |                               |     |        |        |                             |      |        |                      |
| 1981 | 金山町   | 山入石塚居平  | 37°                           | 23′ | 08.44″ | 139°                          | 26′ | 08.56″ | 10月17日 | 0.12                        | 0.12 | 0.00   | 県道352号線沿い 石塚橋付近      |
| 1982 | 金山町   | 大塩原新田   | 37°                           | 23′ | 33.54″ | 139°                          | 24′ | 48.30″ | 10月17日 | 0.10                        | 0.10 | 0.00   | 会津大塩駅付近              |
| 1983 | 金山町   | 滝沢      | 37°                           | 23′ | 19.18″ | 139°                          | 22′ | 57.91″ | 10月17日 | 0.11                        | 0.09 | 0.02   | 滝トンネル東側出入口付近         |
| 1984 | 金山町   | 山入      | 37°                           | 21′ | 40.55″ | 139°                          | 27′ | 50.26″ | 10月17日 | 0.10                        | 0.08 | 0.02   | 県道352号線沿い            |
| 1985 | 金山町   | 山入鮭立居平  | 37°                           | 21′ | 57.35″ | 139°                          | 26′ | 41.16″ | 10月17日 | 0.09                        | 0.08 | 0.01   | 金山町芸能伝承館付近           |
| 1986 | 昭和村   | 松山      | 37°                           | 23′ | 09.55″ | 139°                          | 32′ | 47.33″ | 10月16日 | 0.09                        | 0.10 | ▲ 0.01 | 国道400号線沿い 野尻2号橋付近    |
| 1987 | 昭和村   | 松山居平    | 37°                           | 22′ | 22.95″ | 139°                          | 33′ | 27.53″ | 10月16日 | 0.10                        | 0.11 | ▲ 0.01 | 国道400号線沿い 松山公民館付近    |
| 1988 | 昭和村   | 野尻松木淵   | 37°                           | 21′ | 09.36″ | 139°                          | 35′ | 21.62″ | 10月16日 | 0.17                        | 0.18 | ▲ 0.01 | 健康増進センター付近           |
| 1989 | 昭和村   | 野尻元町    | 37°                           | 21′ | 49.26″ | 139°                          | 34′ | 24.42″ | 10月16日 | 0.09                        | 0.09 | 0.00   | 国道400号線沿い 野尻郵便局付近    |
| 1990 | 昭和村   | 下中津川新田  | 37°                           | 20′ | 10.07″ | 139°                          | 36′ | 08.82″ | 10月16日 | 0.11                        | 0.12 | ▲ 0.01 |                      |
| 1991 | 昭和村   | 小野川     | 37°                           | 19′ | 13.88″ | 139°                          | 41′ | 57.69″ | 10月16日 | 0.10                        | 0.11 | ▲ 0.01 | 国道401号線沿い            |
| 1992 | 昭和村   | 小野川     | 37°                           | 19′ | 45.28″ | 139°                          | 40′ | 51.60″ | 10月16日 | 0.12                        | 0.13 | ▲ 0.01 | 国道401号線沿い 橋爪橋付近      |
| 1993 | 昭和村   | 喰丸      | 37°                           | 19′ | 30.38″ | 139°                          | 40′ | 09.70″ | 10月16日 | 0.11                        | 0.12 | ▲ 0.01 | 国道401号線沿い            |
| 1994 | 昭和村   | 下中津川二十苅 | 37°                           | 19′ | 54.66″ | 139°                          | 36′ | 46.44″ | 10月16日 | 0.10                        | 0.11 | ▲ 0.01 | 昭和小学校付近              |
| 1995 | 昭和村   | 喰丸松木平   | 37°                           | 18′ | 53.18″ | 139°                          | 39′ | 29.61″ | 10月16日 | 0.11                        | 0.10 | 0.01   | 国道400号線・国道401号線交差点付近 |
| 1996 | 昭和村   | 佐倉畑山    | 37°                           | 18′ | 53.58″ | 139°                          | 37′ | 57.62″ | 10月17日 | 0.11                        | 0.12 | ▲ 0.01 | 国道401号線沿い            |
| 1997 | 昭和村   | 両原日落沢山  | 37°                           | 17′ | 48.89″ | 139°                          | 41′ | 13.30″ | 10月17日 | 0.11                        | 0.11 | 0.00   |                      |
| 1998 | 昭和村   | 大芦      | 37°                           | 17′ | 53.29″ | 139°                          | 40′ | 41.40″ | 10月17日 | 0.10                        | 0.12 | ▲ 0.02 | 国道400号線沿い            |
| 1999 | 昭和村   | 大芦      | 37°                           | 17′ | 59.29″ | 139°                          | 39′ | 05.21″ | 10月17日 | 0.09                        | 0.11 | ▲ 0.02 |                      |
| 2000 | 昭和村   | 大芦      | 37°                           | 17′ | 16.59″ | 139°                          | 38′ | 18.32″ | 10月17日 | 0.10                        | 0.11 | ▲ 0.01 |                      |
| 2001 | 昭和村   | 大芦下風下   | 37°                           | 17′ | 54.49″ | 139°                          | 37′ | 57.52″ | 10月17日 | 0.08                        | 0.09 | ▲ 0.01 | 国道401号線沿い 大芦簡易郵便局付近  |
| 2002 | 昭和村   | 大芦      | 37°                           | 16′ | 41.56″ | 139°                          | 41′ | 01.21″ | 10月17日 | 0.09                        | 0.08 | 0.01   | 国道400号線沿い            |
| 2003 | 昭和村   | 大芦      | 37°                           | 16′ | 33.10″ | 139°                          | 38′ | 57.22″ | 10月17日 | 0.10                        | 0.12 | ▲ 0.02 |                      |
| 2004 | 昭和村   | 大芦      | 37°                           | 15′ | 55.58″ | 139°                          | 41′ | 51.63″ | 10月17日 | 0.09                        | 0.09 | 0.00   | 国道400号線沿い            |
| 2005 | 昭和村   | 大芦山神平   | 37°                           | 15′ | 59.60″ | 139°                          | 39′ | 24.22″ | 10月17日 | 0.10                        | 0.11 | ▲ 0.01 | 山神平多目的集会施設付近         |
| 2006 | 会津美里町 | 新屋敷館下   | 37°                           | 31′ | 00.11″ | 139°                          | 50′ | 03.92″ | 10月3日  | 0.12                        | 0.12 | 0.00   |                      |
| 2007 | 会津美里町 | 小沢清水久保  | 37°                           | 31′ | 00.71″ | 139°                          | 48′ | 27.13″ | 10月3日  | 0.14                        | 0.15 | ▲ 0.01 | 県道365号線沿い            |
| 2008 | 会津美里町 | 鶴野辺沖中田  | 37°                           | 30′ | 09.32″ | 139°                          | 49′ | 56.12″ | 10月3日  | 0.16                        | 0.18 | ▲ 0.02 | 県道59号線・県道22号線交差点付近   |
| 2009 | 会津美里町 | 沼田取上    | 37°                           | 30′ | 53.71″ | 139°                          | 46′ | 57.04″ | 10月3日  | 0.17                        | 0.18 | ▲ 0.01 | 入田沢橋付近               |
| 2010 | 会津美里町 | 境野本村    | 37°                           | 29′ | 02.93″ | 139°                          | 50′ | 22.53″ | 10月3日  | 0.13                        | 0.15 | ▲ 0.02 |                      |
| 2011 | 会津美里町 | 米田南前林   | 37°                           | 29′ | 57.52″ | 139°                          | 49′ | 13.63″ | 10月3日  | 0.14                        | 0.17 | ▲ 0.03 | 県道365号線沿い            |
| 2012 | 会津美里町 | 佐賀瀬川五百苅 | 37°                           | 29′ | 48.52″ | 139°                          | 47′ | 17.34″ | 10月3日  | 0.15                        | 0.15 | 0.00   | 県道59号線沿い             |
| 2013 | 会津美里町 | 佐布川甲    | 37°                           | 28′ | 39.98″ | 139°                          | 51′ | 07.23″ | 10月3日  | 0.15                        | 0.16 | ▲ 0.01 | 観音寺付近                |
| 2014 | 会津美里町 | 八木沢北雨窪  | 37°                           | 28′ | 52.33″ | 139°                          | 49′ | 00.33″ | 10月3日  | 0.12                        | 0.13 | ▲ 0.01 | 県道365号線沿い            |
| 2015 | 会津美里町 | 赤留滝ノ沢   | 37°                           | 28′ | 11.22″ | 139°                          | 47′ | 21.21″ | 10月3日  | 0.15                        | 0.16 | ▲ 0.01 | 県道53号線沿い             |
| 2016 | 会津美里町 | 船場      | 37°                           | 26′ | 59.24″ | 139°                          | 54′ | 17.61″ | 10月3日  | 0.13                        | 0.15 | ▲ 0.02 | せせらぎ公園オートキャンプ場出入口付近  |



福島県環境放射線モニタリング・メッシュ調査(第5回)結果(確定値)

平成25年3月12日  
原子力災害現地対策本部(放射線班)  
福島県災害対策本部(原子力班)

| No.  | 市町村   | 調査地点    | (参考)<br>世界測地系(60進法)<br>緯度(北緯) |     |        | (参考)<br>世界測地系(60進法)<br>経度(東経) |     |        | 調査月日   | 測定値(高さ:1m)<br>( $\mu$ Sv/h) |      |        | 備考                          |
|------|-------|---------|-------------------------------|-----|--------|-------------------------------|-----|--------|--------|-----------------------------|------|--------|-----------------------------|
|      |       |         | 第5回                           | 第4回 | 増減     |                               |     |        |        |                             |      |        |                             |
| 2017 | 会津美里町 | 荒井前     | 37°                           | 27′ | 24.74″ | 139°                          | 52′ | 49.82″ | 10月4日  | 0.13                        | 0.15 | ▲ 0.02 | 県道130号線・県道72号線交差点付近         |
| 2018 | 会津美里町 | 下堀入豆田   | 37°                           | 27′ | 22.24″ | 139°                          | 51′ | 20.13″ | 10月4日  | 0.14                        | 0.15 | ▲ 0.01 | 県道130号線沿い                   |
| 2019 | 会津美里町 | 宮林甲     | 37°                           | 27′ | 23.74″ | 139°                          | 50′ | 22.43″ | 10月4日  | 0.11                        | 0.11 | 0.00   | 伊佐須美神社付近                    |
| 2020 | 会津美里町 | 赤留堂ノ前   | 37°                           | 27′ | 43.03″ | 139°                          | 48′ | 58.64″ | 10月4日  | 0.10                        | 0.11 | ▲ 0.01 | 県道365号線・県道53号線交差点付近         |
| 2021 | 会津美里町 | 松沢長嶺    | 37°                           | 27′ | 01.74″ | 139°                          | 47′ | 40.54″ | 10月4日  | 0.12                        | 0.13 | ▲ 0.01 | 大山神社付近                      |
| 2022 | 会津美里町 | 御用地甲    | 37°                           | 26′ | 48.65″ | 139°                          | 54′ | 15.21″ | 10月4日  | 0.11                        | 0.12 | ▲ 0.01 | 本郷発電所付近                     |
| 2023 | 会津美里町 | 延命寺前    | 37°                           | 26′ | 55.04″ | 139°                          | 52′ | 53.82″ | 10月4日  | 0.11                        | 0.12 | ▲ 0.01 | 県道128号線沿い                   |
| 2024 | 会津美里町 | 橋丸田中    | 37°                           | 26′ | 47.64″ | 139°                          | 51′ | 46.32″ | 10月4日  | 0.11                        | 0.11 | 0.00   | 県道128号線沿い                   |
| 2025 | 会津美里町 | 藤家館領家   | 37°                           | 26′ | 29.74″ | 139°                          | 50′ | 59.03″ | 10月4日  | 0.12                        | 0.12 | 0.00   | 領家集会所付近                     |
| 2026 | 会津美里町 | 旭三寄馬ノ墓  | 37°                           | 26′ | 15.24″ | 139°                          | 50′ | 05.93″ | 10月4日  | 0.11                        | 0.11 | 0.00   | 赤城神社付近                      |
| 2027 | 会津美里町 | 永井野下町   | 37°                           | 26′ | 51.94″ | 139°                          | 49′ | 50.33″ | 10月4日  | 0.09                        | 0.11 | ▲ 0.02 | 国道401号線・県道330号線交差点付近        |
| 2028 | 会津美里町 | 杉屋坂下    | 37°                           | 26′ | 38.54″ | 139°                          | 49′ | 01.94″ | 10月5日  | 0.11                        | 0.12 | ▲ 0.01 | 杉屋部落案内看板付近                  |
| 2029 | 会津美里町 | 吉田村東甲   | 37°                           | 26′ | 01.04″ | 139°                          | 48′ | 45.14″ | 10月5日  | 0.11                        | 0.12 | ▲ 0.01 | 県道329号線・国道401号線交差点付近        |
| 2030 | 会津美里町 | 穂馬神ノ前   | 37°                           | 24′ | 59.66″ | 139°                          | 54′ | 10.02″ | 10月5日  | 0.08                        | 0.11 | ▲ 0.03 | 県道23号線沿い 稲荷神社付近             |
| 2031 | 会津美里町 | 永玉縫前    | 37°                           | 25′ | 38.35″ | 139°                          | 53′ | 01.12″ | 10月5日  | 0.10                        | 0.10 | 0.00   | 県道131号線沿い                   |
| 2032 | 会津美里町 | 大石日影    | 37°                           | 25′ | 25.25″ | 139°                          | 53′ | 37.02″ | 10月5日  | 0.11                        | 0.11 | 0.00   | 県道23号線沿い 本郷第二小学校付近          |
| 2033 | 会津美里町 | 福重岡八重松  | 37°                           | 25′ | 56.45″ | 139°                          | 52′ | 33.82″ | 10月5日  | 0.11                        | 0.11 | 0.00   | 圓滿寺付近                       |
| 2034 | 会津美里町 | 旭館端池ノ上乙 | 37°                           | 25′ | 48.95″ | 139°                          | 50′ | 10.14″ | 10月5日  | 0.11                        | 0.11 | 0.00   | 国道330号線沿い                   |
| 2035 | 会津美里町 | 西本元冨甲   | 37°                           | 25′ | 34.65″ | 139°                          | 48′ | 02.55″ | 10月5日  | 0.10                        | 0.11 | ▲ 0.01 | 国道401号線沿い 西本簡易郵便局付近         |
| 2036 | 会津美里町 | 西本天工沢   | 37°                           | 25′ | 44.55″ | 139°                          | 47′ | 18.15″ | 10月5日  | 0.12                        | 0.14 | ▲ 0.02 |                             |
| 2037 | 会津美里町 | 西本上冨甲   | 37°                           | 25′ | 07.55″ | 139°                          | 47′ | 43.95″ | 10月5日  | 0.10                        | 0.12 | ▲ 0.02 | 国道401号線沿い                   |
| 2038 | 会津美里町 | 旭市川小黒沢  | 37°                           | 24′ | 42.36″ | 139°                          | 51′ | 23.43″ | 10月5日  | 0.09                        | 0.08 | 0.01   | 県道330号線沿い                   |
| 2039 | 会津美里町 | 旭無量中村山  | 37°                           | 24′ | 47.05″ | 139°                          | 49′ | 36.84″ | 10月9日  | 0.08                        | 0.08 | 0.00   | 仁和寺付近                       |
| 2040 | 会津美里町 | 東尾岐遅沢   | 37°                           | 24′ | 33.35″ | 139°                          | 48′ | 35.85″ | 10月9日  | 0.09                        | 0.10 | ▲ 0.01 | 県道329号線沿い                   |
| 2041 | 会津美里町 | 西尾下川原   | 37°                           | 24′ | 55.05″ | 139°                          | 47′ | 43.85″ | 10月9日  | 0.12                        | 0.13 | ▲ 0.01 | 国道401号線沿い 藤江橋付近             |
| 2042 | 会津美里町 | 西尾荒田    | 37°                           | 24′ | 34.25″ | 139°                          | 47′ | 44.65″ | 10月9日  | 0.09                        | 0.12 | ▲ 0.03 | 国道401号線沿い                   |
| 2043 | 会津美里町 | 旭市川市野甲  | 37°                           | 23′ | 39.26″ | 139°                          | 51′ | 27.33″ | 10月9日  | 0.08                        | 0.08 | 0.00   | 県道330号線沿い                   |
| 2044 | 会津美里町 | 東尾岐宮南甲  | 37°                           | 23′ | 36.16″ | 139°                          | 48′ | 55.35″ | 10月9日  | 0.07                        | 0.08 | ▲ 0.01 | 県道329号線沿い 東尾岐簡易郵便局付近        |
| 2045 | 会津美里町 | 宮川村中    | 37°                           | 23′ | 31.46″ | 139°                          | 47′ | 42.35″ | 10月9日  | 0.11                        | 0.14 | ▲ 0.03 | 国道401号線沿い 会津高田町消防団第6分団第5班付近 |
| 2046 | 会津美里町 | 旭市川山ノ神  | 37°                           | 22′ | 47.20″ | 139°                          | 51′ | 16.71″ | 10月9日  | 0.08                        | 0.07 | 0.01   | 県道330号線沿い                   |
| 2047 | 会津美里町 | 宮川牧場    | 37°                           | 22′ | 31.97″ | 139°                          | 47′ | 11.16″ | 10月9日  | 0.08                        | 0.09 | ▲ 0.01 | 国道401号線沿い 宮川ダム管理事務所付近       |
| 2048 | 会津美里町 | 松坂清水端   | 37°                           | 21′ | 51.57″ | 139°                          | 46′ | 46.36″ | 10月9日  | 0.09                        | 0.11 | ▲ 0.02 | 新宮川ダム付近                     |
| 2049 | 会津美里町 | 松坂博士沢   | 37°                           | 21′ | 00.77″ | 139°                          | 46′ | 13.07″ | 10月9日  | 0.09                        | 0.10 | ▲ 0.01 | 国道401号線沿い 冬季閉鎖ゲート付近         |
| 2050 | 会津美里町 | 松坂博士沢   | 37°                           | 20′ | 23.58″ | 139°                          | 45′ | 29.97″ | 10月9日  | 0.09                        | 0.10 | ▲ 0.01 | 国道401号線沿い 十六間橋付近            |
| 2051 | 下郷町   | 大内薬水    | 37°                           | 21′ | 31.98″ | 139°                          | 52′ | 16.64″ | 10月22日 | 0.09                        | 0.09 | 0.00   | 県道131号線沿い 永玉トンネル西側出入口付近     |
| 2052 | 下郷町   | 小沼崎家ノ平乙 | 37°                           | 20′ | 33.79″ | 139°                          | 54′ | 28.53″ | 10月22日 | 0.08                        | 0.10 | ▲ 0.02 | 国道118号線沿い 若郷湖面西公園付近         |

福島県環境放射線モニタリング・メッシュ調査(第5回)結果(確定値)

平成25年3月12日  
原子力災害現地対策本部(放射線班)  
福島県災害対策本部(原子力班)

| No.  | 市町村 | 調査地点    | (参考)<br>世界測地系(60進法)<br>緯度(北緯) |     |        | (参考)<br>世界測地系(60進法)<br>経度(東経) |     |        | 調査月日   | 測定値(高さ:1m)<br>( $\mu$ Sv/h) |      |        | 備考                          |
|------|-----|---------|-------------------------------|-----|--------|-------------------------------|-----|--------|--------|-----------------------------|------|--------|-----------------------------|
|      |     |         | 第5回                           | 第4回 | 増減     |                               |     |        |        |                             |      |        |                             |
| 2053 | 下郷町 | 小沼崎釜ノ川甲 | 37°                           | 19′ | 12.29″ | 139°                          | 54′ | 29.83″ | 10月22日 | 0.10                        | 0.11 | ▲ 0.01 | 国道118号線沿い                   |
| 2054 | 下郷町 | 大内薬水    | 37°                           | 20′ | 32.88″ | 139°                          | 52′ | 26.04″ | 10月22日 | 0.07                        | 0.07 | 0.00   | 県道330号線・県道131号線交差点付近        |
| 2055 | 下郷町 | 小沼崎居平甲  | 37°                           | 19′ | 31.29″ | 139°                          | 54′ | 39.33″ | 10月22日 | 0.08                        | 0.09 | ▲ 0.01 | 県道214号線沿い                   |
| 2056 | 下郷町 | 小沼崎釜ノ川甲 | 37°                           | 19′ | 01.20″ | 139°                          | 54′ | 09.93″ | 10月22日 | 0.08                        | 0.09 | ▲ 0.01 | 国道118号線沿い 湯野上スノーシエッド北側出入口付近 |
| 2057 | 下郷町 | 大内山本    | 37°                           | 20′ | 01.08″ | 139°                          | 51′ | 38.82″ | 10月22日 | 0.07                        | 0.08 | ▲ 0.01 |                             |
| 2058 | 下郷町 | 大内山本    | 37°                           | 19′ | 59.81″ | 139°                          | 51′ | 38.21″ | 10月22日 | 0.07                        | 0.08 | ▲ 0.01 |                             |
| 2059 | 下郷町 | 大内宮ノ前   | 37°                           | 19′ | 45.79″ | 139°                          | 51′ | 31.95″ | 10月22日 | 0.09                        | 0.08 | 0.01   | 県道329号線沿い                   |
| 2060 | 下郷町 | 高崎下居平乙  | 37°                           | 18′ | 28.30″ | 139°                          | 54′ | 16.34″ | 10月22日 | 0.07                        | 0.08 | ▲ 0.01 | 国道118号線沿い 東橋付近              |
| 2061 | 下郷町 | 大内権現上   | 37°                           | 18′ | 49.03″ | 139°                          | 52′ | 11.32″ | 10月22日 | 0.10                        | 0.10 | 0.00   | 県道329号線沿い                   |
| 2062 | 下郷町 | 高崎人数平乙  | 37°                           | 18′ | 29.01″ | 139°                          | 54′ | 00.99″ | 10月22日 | 0.08                        | 0.09 | ▲ 0.01 | 下郷町民体育館付近                   |
| 2063 | 下郷町 | 湯野上大島乙  | 37°                           | 18′ | 12.70″ | 139°                          | 53′ | 44.24″ | 10月22日 | 0.07                        | 0.08 | ▲ 0.01 | 湯野上温泉駅付近                    |
| 2064 | 下郷町 | 高崎倉川甲   | 37°                           | 17′ | 53.11″ | 139°                          | 57′ | 08.12″ | 10月22日 | 0.07                        | 0.08 | ▲ 0.01 | 国道118号線沿い 小川橋付近             |
| 2065 | 下郷町 | 枝松居平    | 37°                           | 17′ | 16.51″ | 139°                          | 57′ | 43.22″ | 10月23日 | 0.08                        | 0.07 | 0.01   | 国道118号線沿い 枝松集会所付近           |
| 2066 | 下郷町 | 湯野上沼袋乙  | 37°                           | 17′ | 36.49″ | 139°                          | 54′ | 05.51″ | 10月23日 | 0.09                        | 0.07 | 0.02   | 国道121号線沿い 中山風穴入口バス停付近       |
| 2067 | 下郷町 | 中山正神川甲  | 37°                           | 17′ | 36.40″ | 139°                          | 51′ | 35.25″ | 10月23日 | 0.10                        | 0.09 | 0.01   |                             |
| 2068 | 下郷町 | 中山中平    | 37°                           | 17′ | 57.50″ | 139°                          | 50′ | 44.65″ | 10月23日 | 0.09                        | 0.09 | 0.00   | 県道131号線沿い                   |
| 2069 | 下郷町 | 中山上平甲   | 37°                           | 17′ | 26.90″ | 139°                          | 50′ | 42.96″ | 10月23日 | 0.09                        | 0.09 | 0.00   | 県道131号線沿い                   |
| 2070 | 下郷町 | 枝松居平    | 37°                           | 16′ | 48.11″ | 139°                          | 58′ | 35.02″ | 10月23日 | 0.10                        | 0.09 | 0.01   | 国道118号線沿い 蟬トンネル東側出入口付近      |
| 2071 | 下郷町 | 澳田半道田   | 37°                           | 16′ | 14.71″ | 139°                          | 54′ | 12.34″ | 10月23日 | 0.08                        | 0.06 | 0.02   | 県道347号線沿い 男女川橋付近            |
| 2072 | 下郷町 | 中山上平甲   | 37°                           | 16′ | 39.21″ | 139°                          | 50′ | 45.06″ | 10月23日 | 0.09                        | 0.09 | 0.00   | 県道131号線沿い                   |
| 2073 | 下郷町 | 安張      | 37°                           | 16′ | 17.91″ | 139°                          | 50′ | 29.06″ | 10月23日 | 0.09                        | 0.09 | 0.00   | 県道131号線・県道346号線交差点付近        |
| 2074 | 下郷町 | 沢口      | 37°                           | 16′ | 09.41″ | 139°                          | 48′ | 55.97″ | 10月23日 | 0.08                        | 0.08 | 0.00   | 県道346号線沿い 沢口バス停付近           |
| 2075 | 下郷町 | 澳田居平    | 37°                           | 15′ | 10.92″ | 139°                          | 54′ | 05.95″ | 10月23日 | 0.08                        | 0.07 | 0.01   |                             |
| 2076 | 下郷町 | 弥五島寺下   | 37°                           | 15′ | 59.21″ | 139°                          | 53′ | 23.65″ | 10月23日 | 0.07                        | 0.06 | 0.01   | 弥五島駅付近                      |
| 2077 | 下郷町 | 中妻大百刈   | 37°                           | 15′ | 42.22″ | 139°                          | 52′ | 33.55″ | 10月23日 | 0.08                        | 0.07 | 0.01   | 国道121号線沿い 下郷消防前バス停付近        |
| 2078 | 下郷町 | 塩生大石    | 37°                           | 15′ | 08.82″ | 139°                          | 52′ | 28.35″ | 10月23日 | 0.08                        | 0.07 | 0.01   | 国道289号線・県道347号線交差点付近        |
| 2079 | 下郷町 | 栄富平乙    | 37°                           | 15′ | 35.21″ | 139°                          | 51′ | 19.86″ | 10月24日 | 0.07                        | 0.09 | ▲ 0.02 | 県道131号線沿い 萩原バス停付近           |
| 2080 | 下郷町 | 栄富屋敷甲   | 37°                           | 15′ | 34.22″ | 139°                          | 51′ | 54.05″ | 10月24日 | 0.07                        | 0.07 | 0.00   | 成岡会堂付近                      |
| 2081 | 下郷町 | 豊成上ミ田   | 37°                           | 15′ | 06.02″ | 139°                          | 51′ | 35.16″ | 10月24日 | 0.07                        | 0.06 | 0.01   |                             |
| 2082 | 下郷町 | 原       | 37°                           | 15′ | 29.61″ | 139°                          | 47′ | 22.88″ | 10月24日 | 0.08                        | 0.08 | 0.00   | 県道346号線沿い                   |
| 2083 | 下郷町 | 戸赤竹ノ子下  | 37°                           | 15′ | 28.01″ | 139°                          | 45′ | 43.09″ | 10月24日 | 0.06                        | 0.07 | ▲ 0.01 | 県道346号線沿い 広田橋付近             |
| 2084 | 下郷町 | 戸赤竹ノ子下  | 37°                           | 15′ | 27.31″ | 139°                          | 45′ | 07.39″ | 10月24日 | 0.08                        | 0.08 | 0.00   | 県道346号線沿い                   |
| 2085 | 下郷町 | 戸赤竹ノ子下  | 37°                           | 15′ | 23.61″ | 139°                          | 43′ | 46.30″ | 10月24日 | 0.09                        | 0.09 | 0.00   | 国道400号線沿い                   |
| 2086 | 下郷町 | 合川居平丙   | 37°                           | 14′ | 11.63″ | 139°                          | 53′ | 43.25″ | 10月24日 | 0.07                        | 0.07 | 0.00   | 国道289号線沿い 大松川下バス停付近         |
| 2087 | 下郷町 | 豊成大割    | 37°                           | 14′ | 41.03″ | 139°                          | 51′ | 02.48″ | 10月24日 | 0.06                        | 0.06 | 0.00   | 国道121号線沿い 下郷の里付近            |
| 2088 | 下郷町 | 沢田桃曾根   | 37°                           | 14′ | 05.02″ | 139°                          | 51′ | 10.66″ | 10月24日 | 0.06                        | 0.06 | 0.00   | 県道347号線沿い                   |

福島県環境放射線モニタリング・メッシュ調査(第5回)結果(確定値)

平成25年3月12日  
原子力災害現地対策本部(放射線班)  
福島県災害対策本部(原子力班)

| No.  | 市町村  | 調査地点    | (参考)<br>世界測地系(60進法)<br>緯度(北緯) |     |        | (参考)<br>世界測地系(60進法)<br>経度(東経) |     |        | 調査月日   | 測定値(高さ:1m)<br>( $\mu$ Sv/h) |      |        | 備考                           |
|------|------|---------|-------------------------------|-----|--------|-------------------------------|-----|--------|--------|-----------------------------|------|--------|------------------------------|
|      |      |         | 第5回                           | 第4回 | 増減     |                               |     |        |        |                             |      |        |                              |
| 2089 | 下郷町  | 大松川滝ノ前丙 | 37°                           | 13′ | 02.73″ | 139°                          | 54′ | 09.45″ | 10月24日 | 0.08                        | 0.07 | 0.01   | 国道289号線沿い 南倉沢除雪ステーション付近      |
| 2090 | 下郷町  | 大松川南原甲  | 37°                           | 13′ | 59.23″ | 139°                          | 53′ | 46.15″ | 10月24日 | 0.07                        | 0.06 | 0.01   | 国道289号線沿い                    |
| 2091 | 下郷町  | 豊成宮ノ前   | 37°                           | 13′ | 44.63″ | 139°                          | 50′ | 04.87″ | 10月24日 | 0.07                        | 0.07 | 0.00   | 国道121号線・県道348号線交差点付近         |
| 2092 | 下郷町  | 落合上下川原  | 37°                           | 13′ | 32.03″ | 139°                          | 50′ | 11.17″ | 10月24日 | 0.06                        | 0.06 | 0.00   | 県道347号線・県道348号線交差点付近         |
| 2093 | 下郷町  | 南倉沢湯田沢  | 37°                           | 12′ | 31.44″ | 139°                          | 56′ | 16.34″ | 10月25日 | 0.08                        | 0.08 | 0.00   | 国道289号線沿い                    |
| 2094 | 下郷町  | 南倉沢湯田沢  | 37°                           | 12′ | 07.98″ | 139°                          | 56′ | 51.98″ | 10月25日 | 0.10                        | 0.09 | 0.01   | 国道289号線沿い 甲子トンネル西側出入口付近      |
| 2095 | 下郷町  | 南倉沢湯田沢  | 37°                           | 12′ | 27.24″ | 139°                          | 55′ | 52.04″ | 10月25日 | 0.07                        | 0.08 | ▲ 0.01 | 国道289号線沿い                    |
| 2096 | 下郷町  | 南倉沢下ノ原  | 37°                           | 12′ | 43.54″ | 139°                          | 54′ | 31.35″ | 10月25日 | 0.07                        | 0.07 | 0.00   | 国道289号線沿い                    |
| 2097 | 下郷町  | 南倉沢湯田沢  | 37°                           | 12′ | 28.54″ | 139°                          | 54′ | 43.65″ | 10月25日 | 0.06                        | 0.07 | ▲ 0.01 | 国道289号線沿い                    |
| 2098 | 下郷町  | 落合山崎    | 37°                           | 12′ | 47.63″ | 139°                          | 51′ | 17.47″ | 10月25日 | 0.07                        | 0.07 | 0.00   |                              |
| 2099 | 下郷町  | 落合左走    | 37°                           | 12′ | 25.46″ | 139°                          | 50′ | 46.89″ | 10月25日 | 0.07                        | 0.06 | 0.01   | 養籾公園憩いの広場付近                  |
| 2100 | 下郷町  | 野際新田上ノ台 | 37°                           | 11′ | 30.84″ | 139°                          | 54′ | 54.55″ | 10月25日 | 0.07                        | 0.09 | ▲ 0.02 | 観音沼森林公園付近                    |
| 2101 | 下郷町  | 野際新田上ノ台 | 37°                           | 11′ | 25.75″ | 139°                          | 55′ | 01.25″ | 10月25日 | 0.06                        | 0.07 | ▲ 0.01 | 観音沼森林公園付近                    |
| 2102 | 下郷町  | 音金十文字   | 37°                           | 11′ | 48.64″ | 139°                          | 54′ | 01.45″ | 10月25日 | 0.08                        | 0.09 | ▲ 0.01 |                              |
| 2103 | 下郷町  | 音金下ノ原   | 37°                           | 11′ | 49.54″ | 139°                          | 52′ | 01.16″ | 10月25日 | 0.07                        | 0.07 | 0.00   | 音金下の原バス停付近                   |
| 2104 | 下郷町  | 音金田ノ目   | 37°                           | 11′ | 22.34″ | 139°                          | 52′ | 31.66″ | 10月25日 | 0.06                        | 0.07 | ▲ 0.01 |                              |
| 2105 | 下郷町  | 音金下ノ原   | 37°                           | 11′ | 51.64″ | 139°                          | 51′ | 56.66″ | 10月25日 | 0.07                        | 0.07 | 0.00   |                              |
| 2106 | 檜枝岐村 | 帝釈山     | 37°                           | 02′ | 13.98″ | 139°                          | 24′ | 07.65″ | 10月19日 | 0.08                        | 0.08 | 0.00   | 国道352号線沿い                    |
| 2107 | 檜枝岐村 | 滝沢      | 37°                           | 01′ | 42.37″ | 139°                          | 23′ | 29.53″ | 10月19日 | 0.08                        | 0.07 | 0.01   | 国道352号線沿い 尾瀬国立公園会津駒ヶ岳滝沢登山口付近 |
| 2108 | 檜枝岐村 | 上ノ原     | 37°                           | 00′ | 59.49″ | 139°                          | 22′ | 53.03″ | 10月19日 | 0.09                        | 0.09 | 0.00   | 国道352号線沿い 中土合公園出入口付近         |
| 2109 | 只見町  | 塩沢      | 37°                           | 23′ | 52.53″ | 139°                          | 21′ | 36.82″ | 10月19日 | 0.08                        | 0.08 | 0.00   | 国道252号線沿い 塩沢踏切付近             |
| 2110 | 只見町  | 蒲生上原    | 37°                           | 22′ | 52.93″ | 139°                          | 19′ | 59.39″ | 10月19日 | 0.09                        | 0.09 | 0.00   | 会津蒲生駅付近                      |
| 2111 | 只見町  | 蒲生居平    | 37°                           | 22′ | 49.44″ | 139°                          | 19′ | 53.79″ | 10月19日 | 0.08                        | 0.09 | ▲ 0.01 | 真奈川踏切付近                      |
| 2112 | 只見町  | 叶津下原    | 37°                           | 22′ | 15.64″ | 139°                          | 18′ | 58.20″ | 10月19日 | 0.09                        | 0.09 | 0.00   | 国道252号線沿い 堅盤橋付近              |
| 2113 | 只見町  | 布沢仲平    | 37°                           | 20′ | 26.17″ | 139°                          | 28′ | 43.71″ | 10月18日 | 0.08                        | 0.12 | ▲ 0.04 | 県道153号線沿い 布沢郵便局付近            |
| 2114 | 只見町  | 櫛戸館ノ山   | 37°                           | 20′ | 24.31″ | 139°                          | 19′ | 16.73″ | 10月19日 | 0.08                        | 0.08 | 0.00   | 国道289号線沿い 黒澤橋付近              |
| 2115 | 只見町  | 只見雨堤    | 37°                           | 20′ | 55.25″ | 139°                          | 18′ | 58.90″ | 10月19日 | 0.08                        | 0.09 | ▲ 0.01 | 国道252号線沿い 只見町役場付近            |
| 2116 | 只見町  | 只見横関    | 37°                           | 20′ | 13.15″ | 139°                          | 17′ | 56.41″ | 10月19日 | 0.08                        | 0.08 | 0.00   | 只見発電所付近                      |
| 2117 | 只見町  | 櫛戸寺田    | 37°                           | 19′ | 33.06″ | 139°                          | 20′ | 22.00″ | 10月18日 | 0.07                        | 0.09 | ▲ 0.02 | 櫛戸橋付近                        |
| 2118 | 只見町  | 小林下照岡   | 37°                           | 18′ | 37.35″ | 139°                          | 27′ | 04.31″ | 10月18日 | 0.09                        | 0.08 | 0.01   | 国道289号線沿い 明和郵便局付近            |
| 2119 | 只見町  | 亀岡      | 37°                           | 18′ | 40.47″ | 139°                          | 25′ | 26.08″ | 10月18日 | 0.10                        | 0.11 | ▲ 0.01 | 亀岡橋付近                        |
| 2120 | 只見町  | 熊倉居平    | 37°                           | 18′ | 45.17″ | 139°                          | 24′ | 14.18″ | 10月18日 | 0.08                        | 0.09 | ▲ 0.01 | 熊倉橋付近                        |
| 2121 | 只見町  | 荒島宮ノ前   | 37°                           | 18′ | 30.60″ | 139°                          | 23′ | 08.14″ | 10月18日 | 0.09                        | 0.09 | 0.00   | 県道360号線沿い                    |
| 2122 | 只見町  | 荒島宮ノ前   | 37°                           | 18′ | 27.99″ | 139°                          | 23′ | 08.40″ | 10月18日 | 0.09                        | 0.09 | 0.00   | 荒島橋付近                        |
| 2123 | 只見町  | 黒谷御蔵前   | 37°                           | 18′ | 09.79″ | 139°                          | 22′ | 09.37″ | 10月18日 | 0.08                        | 0.09 | ▲ 0.01 | 国道289号線沿い 朝日郵便局付近            |
| 2124 | 只見町  | 小川下村    | 37°                           | 18′ | 36.74″ | 139°                          | 21′ | 24.04″ | 10月18日 | 0.08                        | 0.08 | 0.00   | 小川橋付近                        |

福島県環境放射線モニタリング・メッシュ調査(第5回)結果(確定値)

平成25年3月12日  
原子力災害現地対策本部(放射線班)  
福島県災害対策本部(原子力班)

| No.  | 市町村  | 調査地点    | (参考)<br>世界測地系(60進法)<br>緯度(北緯) |     |        | (参考)<br>世界測地系(60進法)<br>経度(東経) |     |        | 調査月日   | 測定値(高さ:1m)<br>( $\mu$ Sv/h) |      |        | 備考                             |
|------|------|---------|-------------------------------|-----|--------|-------------------------------|-----|--------|--------|-----------------------------|------|--------|--------------------------------|
|      |      |         | 第5回                           | 第4回 | 増減     |                               |     |        |        |                             |      |        |                                |
| 2125 | 只見町  | 福井後田    | 37°                           | 18′ | 48.76″ | 139°                          | 20′ | 50.50″ | 10月19日 | 0.08                        | 0.08 | 0.00   |                                |
| 2126 | 只見町  | 梁取      | 37°                           | 17′ | 21.28″ | 139°                          | 29′ | 18.46″ | 10月18日 | 0.11                        | 0.13 | ▲ 0.02 | 和泉田橋付近                         |
| 2127 | 只見町  | 梁取御東    | 37°                           | 17′ | 41.68″ | 139°                          | 28′ | 30.67″ | 10月18日 | 0.11                        | 0.10 | 0.01   | 成法寺付近                          |
| 2128 | 只見町  | 二軒在家九々生 | 37°                           | 17′ | 51.18″ | 139°                          | 27′ | 35.67″ | 10月18日 | 0.09                        | 0.11 | ▲ 0.02 | 県道351号線沿い 二軒在家公民館付近            |
| 2129 | 南会津町 | 和泉田欠間   | 37°                           | 17′ | 08.58″ | 139°                          | 29′ | 08.16″ | 10月11日 | 0.15                        | 0.16 | ▲ 0.01 |                                |
| 2130 | 南会津町 | 下山中石    | 37°                           | 16′ | 46.39″ | 139°                          | 31′ | 10.35″ | 10月11日 | 0.10                        | 0.10 | 0.00   | 国道289号線沿い 下山山木屋前バス停付近          |
| 2131 | 南会津町 | 片貝中川原   | 37°                           | 16′ | 28.29″ | 139°                          | 31′ | 52.45″ | 10月11日 | 0.09                        | 0.10 | ▲ 0.01 | 国道289号線沿い 上田簡易郵便局付近            |
| 2132 | 南会津町 | 和泉田久保田  | 37°                           | 16′ | 46.48″ | 139°                          | 30′ | 08.76″ | 10月11日 | 0.09                        | 0.09 | 0.00   | 県道351号線沿い 和泉田郵便局付近             |
| 2133 | 南会津町 | 宮床岩下    | 37°                           | 15′ | 27.40″ | 139°                          | 32′ | 28.95″ | 10月11日 | 0.10                        | 0.11 | ▲ 0.01 | 国道289号線沿い 安照寺出入口付近             |
| 2134 | 南会津町 | 宮床居平    | 37°                           | 14′ | 59.20″ | 139°                          | 32′ | 35.75″ | 10月11日 | 0.09                        | 0.09 | 0.00   | 国道289号線沿い 宮床鍛冶屋前バス停付近          |
| 2135 | 南会津町 | 長野下大沢   | 37°                           | 13′ | 12.13″ | 139°                          | 48′ | 27.88″ | 10月3日  | 0.05                        | 0.06 | ▲ 0.01 | 国道121号線沿い 大沢口橋付近               |
| 2136 | 南会津町 | 高野      | 37°                           | 13′ | 31.12″ | 139°                          | 44′ | 25.40″ | 10月10日 | 0.07                        | 0.07 | 0.00   | 国道400号線沿い                      |
| 2137 | 南会津町 | 山口村下    | 37°                           | 13′ | 28.41″ | 139°                          | 32′ | 27.76″ | 10月10日 | 0.08                        | 0.07 | 0.01   | 国道289号線沿い 山口郵便局付近              |
| 2138 | 南会津町 | 長野下谷地   | 37°                           | 12′ | 55.43″ | 139°                          | 49′ | 25.57″ | 10月3日  | 0.06                        | 0.06 | 0.00   | 会津長野駅付近                        |
| 2139 | 南会津町 | 田島田部原   | 37°                           | 12′ | 35.03″ | 139°                          | 48′ | 04.18″ | 10月3日  | 0.07                        | 0.07 | 0.00   | 田島高校前駅付近                       |
| 2140 | 南会津町 | 田部八幡前   | 37°                           | 12′ | 01.03″ | 139°                          | 48′ | 28.18″ | 10月3日  | 0.07                        | 0.08 | ▲ 0.01 |                                |
| 2141 | 南会津町 | 田島南下原   | 37°                           | 12′ | 18.03″ | 139°                          | 47′ | 18.29″ | 10月3日  | 0.07                        | 0.06 | 0.01   | 県道347号線沿い 会津田島変電所付近            |
| 2142 | 南会津町 | 田島宮本甲   | 37°                           | 12′ | 19.53″ | 139°                          | 46′ | 35.09″ | 10月3日  | 0.06                        | 0.08 | ▲ 0.02 | 田出宇賀神社付近                       |
| 2143 | 南会津町 | 田島中町甲   | 37°                           | 12′ | 02.23″ | 139°                          | 46′ | 22.99″ | 10月3日  | 0.07                        | 0.08 | ▲ 0.01 | 南会津町役場付近                       |
| 2144 | 南会津町 | 塩江三百刈甲  | 37°                           | 12′ | 18.73″ | 139°                          | 44′ | 37.10″ | 10月10日 | 0.06                        | 0.06 | 0.00   | 国道289号線沿い                      |
| 2145 | 南会津町 | 金井沢沢田   | 37°                           | 12′ | 10.43″ | 139°                          | 43′ | 00.71″ | 10月10日 | 0.06                        | 0.08 | ▲ 0.02 | 国道289号線沿い                      |
| 2146 | 南会津町 | 東上原     | 37°                           | 12′ | 13.82″ | 139°                          | 34′ | 15.45″ | 10月10日 | 0.12                        | 0.11 | 0.01   | 国道289号線沿い 柄倉橋付近                |
| 2147 | 南会津町 | 山口六十苺   | 37°                           | 12′ | 59.41″ | 139°                          | 32′ | 54.36″ | 10月10日 | 0.10                        | 0.10 | 0.00   | 国道289号線沿い 中小屋多目的集会所付近          |
| 2148 | 南会津町 | 大新田上村   | 37°                           | 12′ | 40.11″ | 139°                          | 31′ | 51.66″ | 10月9日  | 0.10                        | 0.10 | 0.00   | 国道401号線沿い 大新田バス停付近             |
| 2149 | 南会津町 | 水無後山    | 37°                           | 11′ | 50.23″ | 139°                          | 47′ | 48.29″ | 10月3日  | 0.08                        | 0.07 | 0.01   | 県道369号線沿い                      |
| 2150 | 南会津町 | 永田      | 37°                           | 11′ | 50.93″ | 139°                          | 45′ | 25.60″ | 10月3日  | 0.06                        | 0.07 | ▲ 0.01 |                                |
| 2151 | 南会津町 | 金井沢     | 37°                           | 12′ | 00.43″ | 139°                          | 42′ | 44.01″ | 10月10日 | 0.06                        | 0.06 | 0.00   | 久戸沢橋付近                         |
| 2152 | 南会津町 | 静川能沢乙   | 37°                           | 11′ | 50.65″ | 139°                          | 41′ | 28.56″ | 10月11日 | 0.06                        | 0.06 | 0.00   | 静川生活改善センター付近                   |
| 2153 | 南会津町 | 静川十本木甲  | 37°                           | 11′ | 46.03″ | 139°                          | 40′ | 50.22″ | 10月11日 | 0.06                        | 0.07 | ▲ 0.01 | 国道289号線沿い 静川橋付近                |
| 2154 | 南会津町 | 針生原     | 37°                           | 11′ | 22.93″ | 139°                          | 39′ | 40.03″ | 10月11日 | 0.07                        | 0.07 | 0.00   | 国道289号線沿い                      |
| 2155 | 南会津町 | 針生駒戸山   | 37°                           | 11′ | 02.13″ | 139°                          | 38′ | 33.73″ | 10月11日 | 0.08                        | 0.08 | 0.00   | 国道289号線沿い                      |
| 2156 | 南会津町 | 針生昼滝山   | 37°                           | 11′ | 02.13″ | 139°                          | 37′ | 19.94″ | 10月11日 | 0.08                        | 0.08 | 0.00   | 国道289号線沿い 駒止トンネル東側出入口付近        |
| 2157 | 南会津町 | 東       | 37°                           | 11′ | 35.92″ | 139°                          | 35′ | 44.75″ | 10月11日 | 0.08                        | 0.09 | ▲ 0.01 | 国道289号線沿い 東シェッド東側出入口付近         |
| 2158 | 南会津町 | 木伏西居平   | 37°                           | 11′ | 58.62″ | 139°                          | 31′ | 54.76″ | 10月9日  | 0.09                        | 0.09 | 0.00   | 国道401号線沿い 南会津町消防団南郷支団第1分団第1部付近 |
| 2159 | 南会津町 | 水無新田    | 37°                           | 10′ | 33.24″ | 139°                          | 47′ | 57.39″ | 10月3日  | 0.07                        | 0.08 | ▲ 0.01 | 国道369号線沿い                      |
| 2160 | 南会津町 | 中荒井樋口   | 37°                           | 10′ | 29.04″ | 139°                          | 44′ | 49.40″ | 10月3日  | 0.06                        | 0.07 | ▲ 0.01 | 国道121号線沿い 小桂橋バス停付近             |

福島県環境放射線モニタリング・メッシュ調査(第5回)結果(確定値)

平成25年3月12日  
原子力災害現地対策本部(放射線班)  
福島県災害対策本部(原子力班)

| No.  | 市町村  | 調査地点   | (参考)<br>世界測地系(60進法)<br>緯度(北緯) |     |        | (参考)<br>世界測地系(60進法)<br>経度(東経) |     |        | 調査月日   | 測定値(高さ:1m)<br>( $\mu$ Sv/h) |      |        | 備考                             |
|------|------|--------|-------------------------------|-----|--------|-------------------------------|-----|--------|--------|-----------------------------|------|--------|--------------------------------|
|      |      |        | 第5回                           | 第4回 | 増減     |                               |     |        |        |                             |      |        |                                |
| 2161 | 南会津町 | 古町居平   | 37°                           | 10′ | 45.13″ | 139°                          | 31′ | 43.97″ | 10月9日  | 0.10                        | 0.09 | 0.01   | 国道401号線沿い 古町下バス停付近             |
| 2162 | 南会津町 | 藤生下小塩  | 37°                           | 09′ | 45.24″ | 139°                          | 43′ | 45.01″ | 10月3日  | 0.06                        | 0.07 | ▲ 0.01 | 南会津町消防団田島支団第3分団第4部付近           |
| 2163 | 南会津町 | 藤生西根   | 37°                           | 09′ | 24.85″ | 139°                          | 43′ | 44.41″ | 10月4日  | 0.06                        | 0.07 | ▲ 0.01 | 磐根橋付近                          |
| 2164 | 南会津町 | 糸沢古内平  | 37°                           | 08′ | 34.05″ | 139°                          | 43′ | 46.21″ | 10月4日  | 0.08                        | 0.07 | 0.01   | 荒海橋付近                          |
| 2165 | 南会津町 | 内川居平   | 37°                           | 08′ | 51.03″ | 139°                          | 29′ | 28.89″ | 10月9日  | 0.11                        | 0.10 | 0.01   | 国道401号線沿い 会津大川郵便局付近            |
| 2166 | 南会津町 | 内川     | 37°                           | 08′ | 08.24″ | 139°                          | 28′ | 35.49″ | 10月9日  | 0.10                        | 0.11 | ▲ 0.01 | 国道352号線沿い 鳥井戸橋付近               |
| 2167 | 南会津町 | たのせ    | 37°                           | 07′ | 16.05″ | 139°                          | 30′ | 00.99″ | 10月9日  | 0.11                        | 0.11 | 0.00   | 国道352号線沿い 木賊温泉入口バス停付近          |
| 2168 | 南会津町 | 穴原     | 37°                           | 07′ | 46.24″ | 139°                          | 29′ | 37.89″ | 10月9日  | 0.12                        | 0.12 | 0.00   | 国道352号線沿い 岩本橋付近                |
| 2169 | 南会津町 | 小立岩居平  | 37°                           | 07′ | 27.54″ | 139°                          | 27′ | 56.10″ | 10月9日  | 0.10                        | 0.11 | ▲ 0.01 | 国道352号線沿い 光明寺付近                |
| 2170 | 南会津町 | 糸沢羽塩平  | 37°                           | 07′ | 01.66″ | 139°                          | 42′ | 54.12″ | 10月4日  | 0.06                        | 0.08 | ▲ 0.02 | 国道121号線沿い 南会津町消防団田島支団第3分団第7部付近 |
| 2171 | 南会津町 | 糸沢萩ノ原  | 37°                           | 06′ | 03.87″ | 139°                          | 43′ | 28.12″ | 10月4日  | 0.08                        | 0.08 | 0.00   | 国道121号線沿い 中治橋付近                |
| 2172 | 南会津町 | 高杖原    | 37°                           | 06′ | 37.56″ | 139°                          | 36′ | 51.55″ | 10月5日  | 0.09                        | 0.08 | 0.01   | 高杖スキー場バス停付近                    |
| 2173 | 南会津町 | 高杖原    | 37°                           | 06′ | 14.76″ | 139°                          | 36′ | 21.06″ | 10月5日  | 0.07                        | 0.08 | ▲ 0.01 |                                |
| 2174 | 南会津町 | 塩ノ原    | 37°                           | 06′ | 48.71″ | 139°                          | 30′ | 57.21″ | 10月5日  | 0.09                        | 0.10 | ▲ 0.01 | 国道352号線沿い 広瀬橋付近                |
| 2175 | 南会津町 | 助木生    | 37°                           | 06′ | 04.45″ | 139°                          | 29′ | 31.29″ | 10月9日  | 0.10                        | 0.09 | 0.01   |                                |
| 2176 | 南会津町 | 大桃間通戸  | 37°                           | 06′ | 05.05″ | 139°                          | 26′ | 54.71″ | 10月10日 | 0.11                        | 0.12 | ▲ 0.01 | 国道352号線沿い 保太橋付近                |
| 2177 | 南会津町 | 滝原     | 37°                           | 05′ | 50.47″ | 139°                          | 42′ | 32.13″ | 10月4日  | 0.07                        | 0.09 | ▲ 0.02 | 国道352号線沿い 向滝橋付近                |
| 2178 | 南会津町 | 滝原熊久保  | 37°                           | 05′ | 12.17″ | 139°                          | 41′ | 55.13″ | 10月4日  | 0.09                        | 0.10 | ▲ 0.01 | 国道352号線沿い 大滝橋付近                |
| 2179 | 南会津町 | 八総     | 37°                           | 05′ | 51.06″ | 139°                          | 35′ | 20.06″ | 10月5日  | 0.08                        | 0.09 | ▲ 0.01 | 国道352号線沿い 八総バス停付近              |
| 2180 | 南会津町 | 岩下     | 37°                           | 05′ | 13.16″ | 139°                          | 35′ | 48.66″ | 10月5日  | 0.07                        | 0.08 | ▲ 0.01 | 国道352号線沿い 精舎橋付近                |
| 2181 | 南会津町 | 森戸     | 37°                           | 05′ | 41.36″ | 139°                          | 34′ | 35.07″ | 10月5日  | 0.08                        | 0.09 | ▲ 0.01 | 国道352号線沿い 上郷土地改良記念の碑付近         |
| 2182 | 南会津町 | 伊与戸    | 37°                           | 05′ | 31.27″ | 139°                          | 34′ | 17.32″ | 10月5日  | 0.06                        | 0.06 | 0.00   | 熊野神社出入口付近                      |
| 2183 | 南会津町 | 松戸原    | 37°                           | 05′ | 34.06″ | 139°                          | 32′ | 07.08″ | 10月5日  | 0.08                        | 0.08 | 0.00   | 国道352号線沿い 館岩郵便局付近              |
| 2184 | 南会津町 | 戸中     | 37°                           | 05′ | 10.76″ | 139°                          | 32′ | 34.48″ | 10月5日  | 0.10                        | 0.10 | 0.00   | 国道352号線沿い 戸中橋付近                |
| 2185 | 南会津町 | 松戸原    | 37°                           | 05′ | 25.66″ | 139°                          | 31′ | 58.58″ | 10月5日  | 0.09                        | 0.10 | ▲ 0.01 | 県道350号線沿い 館岩小学校付近              |
| 2186 | 南会津町 | 大桃出登双六 | 37°                           | 05′ | 26.25″ | 139°                          | 26′ | 11.91″ | 10月10日 | 0.11                        | 0.12 | ▲ 0.01 | 国道352号線沿い                      |
| 2187 | 南会津町 | 大桃     | 37°                           | 04′ | 53.36″ | 139°                          | 25′ | 29.32″ | 10月10日 | 0.13                        | 0.13 | 0.00   | 国道352号線沿い 小豆温泉スノーシェッド北側出入口付近   |
| 2188 | 南会津町 | 糸沢山王   | 37°                           | 04′ | 59.67″ | 139°                          | 43′ | 49.32″ | 10月4日  | 0.08                        | 0.07 | 0.01   | 国道121号線沿い 山王橋付近                |
| 2189 | 南会津町 | 滝原     | 37°                           | 04′ | 43.57″ | 139°                          | 40′ | 28.24″ | 10月4日  | 0.11                        | 0.11 | 0.00   | 国道352号線沿い 金龍橋付近                |
| 2190 | 南会津町 | 滝原     | 37°                           | 04′ | 55.86″ | 139°                          | 39′ | 46.26″ | 10月4日  | 0.08                        | 0.10 | ▲ 0.02 | 国道352号線沿い 銀竜橋付近                |
| 2191 | 南会津町 | 八総     | 37°                           | 04′ | 18.93″ | 139°                          | 38′ | 45.48″ | 10月4日  | 0.12                        | 0.12 | 0.00   | 国道352号線沿い 八総スノーシェルダー東側出入口付近    |
| 2192 | 南会津町 | 岩下     | 37°                           | 04′ | 48.07″ | 139°                          | 36′ | 17.86″ | 10月5日  | 0.08                        | 0.08 | 0.00   | 国道352号線沿い 南会津町消防団館岩支団第2分団第2部付近 |
| 2193 | 南会津町 | 角生     | 37°                           | 04′ | 15.87″ | 139°                          | 31′ | 44.49″ | 10月5日  | 0.08                        | 0.08 | 0.00   | 県道350号線沿い                      |
| 2194 | 南会津町 | 大桃     | 37°                           | 04′ | 49.06″ | 139°                          | 25′ | 14.32″ | 10月10日 | 0.13                        | 0.13 | 0.00   | 湯乃橋付近                          |
| 2195 | 南会津町 | 八総     | 37°                           | 03′ | 58.27″ | 139°                          | 37′ | 12.66″ | 10月4日  | 0.09                        | 0.10 | ▲ 0.01 | 国道352号線沿い 番屋橋付近                |
| 2196 | 南会津町 | 八総     | 37°                           | 03′ | 51.68″ | 139°                          | 37′ | 56.66″ | 10月4日  | 0.09                        | 0.08 | 0.01   | 国道352号線沿い 数間沢橋付近               |

福島県環境放射線モニタリング・メッシュ調査(第5回)結果(確定値)

平成25年3月12日  
原子力災害現地対策本部(放射線班)  
福島県災害対策本部(原子力班)

| No.  | 市町村  | 調査地点   | (参考)<br>世界測地系(60進法)<br>緯度(北緯) |     |        | (参考)<br>世界測地系(60進法)<br>経度(東経) |     |        | 調査月日   | 測定値(高さ:1m)<br>( $\mu$ Sv/h) |      |        | 備考                  |
|------|------|--------|-------------------------------|-----|--------|-------------------------------|-----|--------|--------|-----------------------------|------|--------|---------------------|
|      |      |        | 第5回                           | 第4回 | 増減     |                               |     |        |        |                             |      |        |                     |
| 2197 | 南会津町 | 湯ノ花    | 37°                           | 03′ | 05.87″ | 139°                          | 31′ | 19.59″ | 10月9日  | 0.11                        | 0.11 | 0.00   | しらかば公園付近            |
| 2198 | 南会津町 | 宮里朴木坂  | 37°                           | 03′ | 56.27″ | 139°                          | 29′ | 12.40″ | 10月9日  | 0.07                        | 0.07 | 0.00   | 木賊学校前バス停付近          |
| 2199 | 南会津町 | 宮里     | 37°                           | 03′ | 33.77″ | 139°                          | 29′ | 09.50″ | 10月9日  | 0.10                        | 0.10 | 0.00   |                     |
| 2200 | 南会津町 | 大桃     | 37°                           | 03′ | 57.96″ | 139°                          | 24′ | 44.72″ | 10月10日 | 0.13                        | 0.13 | 0.00   | 国道352号線沿い           |
| 2201 | 相馬市  | 蒲庭前迫   | 37°                           | 44′ | 37.90″ | 141°                          | 00′ | 12.93″ | 10月16日 | 0.19                        | 0.19 | 0.00   | 県道74号線沿い 蒲庭バス停付近    |
| 2202 | 相馬市  | 蒲庭坂下   | 37°                           | 44′ | 18.56″ | 141°                          | 00′ | 17.65″ | 10月16日 | 0.25                        | 0.36 | ▲ 0.11 | 県道74号線沿い            |
| 2203 | 相馬市  | 光陽1丁目  | 37°                           | 50′ | 10.42″ | 140°                          | 57′ | 07.33″ | 10月18日 | 0.17                        | 0.19 | ▲ 0.02 | 県道38号線・県道272号線交差点付近 |
| 2204 | 相馬市  | 光陽2丁目  | 37°                           | 49′ | 58.90″ | 140°                          | 56′ | 19.40″ | 10月18日 | 0.22                        | 0.25 | ▲ 0.03 | 光陽中央交差点付近           |
| 2205 | 相馬市  | 尾浜細田   | 37°                           | 49′ | 05.02″ | 140°                          | 56′ | 33.25″ | 10月18日 | 0.18                        | 0.22 | ▲ 0.04 | 細田交差点付近             |
| 2206 | 相馬市  | 塚部内城   | 37°                           | 49′ | 53.96″ | 140°                          | 55′ | 07.16″ | 10月18日 | 0.21                        | 0.24 | ▲ 0.03 | 塚部交差点付近             |
| 2207 | 相馬市  | 石上みさご沢 | 37°                           | 49′ | 21.51″ | 140°                          | 53′ | 43.18″ | 10月18日 | 0.14                        | 0.23 | ▲ 0.09 | 大野公民館付近             |
| 2208 | 相馬市  | 初野西原   | 37°                           | 49′ | 24.89″ | 140°                          | 52′ | 38.40″ | 10月19日 | 0.17                        | 0.19 | ▲ 0.02 | 県道228号線沿い           |
| 2209 | 相馬市  | 初野弘川   | 37°                           | 49′ | 15.56″ | 140°                          | 52′ | 41.36″ | 10月19日 | 0.18                        | 0.20 | ▲ 0.02 |                     |
| 2210 | 相馬市  | 和田館前   | 37°                           | 48′ | 32.97″ | 140°                          | 57′ | 20.94″ | 10月18日 | 0.18                        | 0.23 | ▲ 0.05 | 百間橋付近               |
| 2211 | 相馬市  | 新沼坪ヶ迫  | 37°                           | 48′ | 42.77″ | 140°                          | 55′ | 21.25″ | 10月18日 | 0.28                        | 0.33 | ▲ 0.05 | 公立病院東入口交差点付近        |
| 2212 | 相馬市  | 中村本町   | 37°                           | 48′ | 04.17″ | 140°                          | 54′ | 30.55″ | 10月19日 | 0.24                        | 0.27 | ▲ 0.03 | 福島県立相馬養護学校付近        |
| 2213 | 相馬市  | 黒木御門   | 37°                           | 48′ | 37.17″ | 140°                          | 53′ | 58.55″ | 10月19日 | 0.24                        | 0.25 | ▲ 0.01 | 県道228号線沿い 黒木郵便局付近   |
| 2214 | 相馬市  | 小野天明   | 37°                           | 47′ | 51.32″ | 140°                          | 51′ | 20.43″ | 10月19日 | 0.31                        | 0.31 | 0.00   |                     |
| 2215 | 相馬市  | 新田南城   | 37°                           | 47′ | 12.98″ | 140°                          | 57′ | 25.64″ | 10月16日 | 0.14                        | 0.15 | ▲ 0.01 | 新梅川橋付近              |
| 2216 | 相馬市  | 大曲大毛内  | 37°                           | 47′ | 26.58″ | 140°                          | 56′ | 40.14″ | 10月16日 | 0.21                        | 0.24 | ▲ 0.03 | 大曲交差点付近             |
| 2217 | 相馬市  | 中村北町   | 37°                           | 47′ | 55.47″ | 140°                          | 55′ | 05.75″ | 10月19日 | 0.27                        | 0.29 | ▲ 0.02 | 相馬市中央公民館付近          |
| 2218 | 相馬市  | 小野信田   | 37°                           | 47′ | 54.67″ | 140°                          | 52′ | 54.16″ | 10月19日 | 0.22                        | 0.24 | ▲ 0.02 | 蛭溜池付近               |
| 2219 | 相馬市  | 小野天明   | 37°                           | 47′ | 34.97″ | 140°                          | 51′ | 54.27″ | 10月19日 | 0.36                        | 0.39 | ▲ 0.03 |                     |
| 2220 | 相馬市  | 山上荻平   | 37°                           | 47′ | 23.87″ | 140°                          | 47′ | 04.79″ | 10月24日 | 0.42                        | 0.46 | ▲ 0.04 |                     |
| 2221 | 相馬市  | 玉野副霊山  | 37°                           | 47′ | 14.17″ | 140°                          | 43′ | 05.31″ | 10月17日 | 0.60                        | 0.69 | ▲ 0.09 | 副霊山神社付近             |
| 2222 | 相馬市  | 柏崎東柏崎  | 37°                           | 46′ | 53.68″ | 140°                          | 58′ | 06.54″ | 10月16日 | 0.14                        | 0.14 | 0.00   | 県道74号線沿い            |
| 2223 | 相馬市  | 程田潜石   | 37°                           | 46′ | 40.28″ | 140°                          | 56′ | 22.45″ | 10月16日 | 0.40                        | 0.43 | ▲ 0.03 | 国道6号線沿い 潜石交差点付近     |
| 2224 | 相馬市  | 坪田涼ヶ岡  | 37°                           | 46′ | 34.88″ | 140°                          | 54′ | 42.56″ | 10月22日 | 0.22                        | 0.24 | ▲ 0.02 | 県道34号線沿い 八幡バス停付近    |
| 2225 | 相馬市  | 坪田御仮殿前 | 37°                           | 45′ | 59.99″ | 140°                          | 54′ | 21.06″ | 10月22日 | 0.30                        | 0.34 | ▲ 0.04 | 台公会堂付近              |
| 2226 | 相馬市  | 今田西田   | 37°                           | 46′ | 33.98″ | 140°                          | 53′ | 14.86″ | 10月22日 | 0.36                        | 0.33 | 0.03   | 県道270号線沿い 堀坂橋付近     |
| 2227 | 相馬市  | 山上遠藤   | 37°                           | 46′ | 40.68″ | 140°                          | 52′ | 45.47″ | 10月22日 | 0.26                        | 0.32 | ▲ 0.06 | 国道115号線沿い 山上玉野駐在所付近 |
| 2228 | 相馬市  | 山上塩手下  | 37°                           | 46′ | 24.68″ | 140°                          | 52′ | 42.67″ | 10月22日 | 0.28                        | 0.32 | ▲ 0.04 |                     |
| 2229 | 相馬市  | 山上上並木  | 37°                           | 46′ | 04.28″ | 140°                          | 51′ | 36.27″ | 10月25日 | 0.42                        | 0.50 | ▲ 0.08 | 国道115号線沿い 山上郵便局付近   |
| 2230 | 相馬市  | 山上間ノ次郎 | 37°                           | 46′ | 07.38″ | 140°                          | 50′ | 45.98″ | 10月25日 | 0.31                        | 0.32 | ▲ 0.01 | 国道115号線沿い 間ノ次郎バス停付近 |
| 2231 | 相馬市  | 山上物倉   | 37°                           | 46′ | 42.68″ | 140°                          | 49′ | 36.18″ | 10月25日 | 0.24                        | 0.28 | ▲ 0.04 | 国道115号線沿い 物倉バス停付近   |
| 2232 | 相馬市  | 山上小田原  | 37°                           | 46′ | 35.28″ | 140°                          | 49′ | 58.28″ | 10月25日 | 0.24                        | 0.28 | ▲ 0.04 | 国道115号線沿い 小田原バス停付近  |

福島県環境放射線モニタリング・メッシュ調査(第5回)結果(確定値)

平成25年3月12日  
原子力災害現地対策本部(放射線班)  
福島県災害対策本部(原子力班)

| No.  | 市町村  | 調査地点       | (参考)<br>世界測地系(60進法)<br>緯度(北緯) |     |        | (参考)<br>世界測地系(60進法)<br>経度(東経) |     |        | 調査月日   | 測定値(高さ:1m)<br>( $\mu$ Sv/h) |      |        | 備考                             |
|------|------|------------|-------------------------------|-----|--------|-------------------------------|-----|--------|--------|-----------------------------|------|--------|--------------------------------|
|      |      |            | 第5回                           | 第4回 | 増減     |                               |     |        |        |                             |      |        |                                |
| 2233 | 相馬市  | 山上坂下       | 37°                           | 46′ | 29.18″ | 140°                          | 49′ | 45.98″ | 10月25日 | 0.47                        | 0.49 | ▲ 0.02 | 第一坂下橋付近                        |
| 2234 | 相馬市  | 山上落合       | 37°                           | 46′ | 44.78″ | 140°                          | 48′ | 07.77″ | 10月24日 | 0.39                        | 0.40 | ▲ 0.01 | 落合橋付近                          |
| 2235 | 相馬市  | 山上落合       | 37°                           | 46′ | 32.95″ | 140°                          | 48′ | 00.39″ | 10月24日 | 0.61                        | 0.79 | ▲ 0.18 | 国道115号線沿い                      |
| 2236 | 相馬市  | 山上中井塚      | 37°                           | 46′ | 24.28″ | 140°                          | 47′ | 53.99″ | 10月24日 | 0.52                        | 0.59 | ▲ 0.07 | 国道115号線沿い 櫛橋付近                 |
| 2237 | 相馬市  | 山上中井塚      | 37°                           | 46′ | 04.78″ | 140°                          | 47′ | 19.49″ | 10月24日 | 0.59                        | 0.65 | ▲ 0.06 | 国道115号線沿い                      |
| 2238 | 相馬市  | 山上中井塚      | 37°                           | 46′ | 00.98″ | 140°                          | 47′ | 42.09″ | 10月24日 | 0.52                        | 0.60 | ▲ 0.08 | 国道115号線沿い                      |
| 2239 | 相馬市  | 玉野スゲカリ     | 37°                           | 46′ | 33.47″ | 140°                          | 45′ | 09.80″ | 10月24日 | 0.90                        | 1.0  | ▲ 0.10 | 国道115号線沿い                      |
| 2240 | 相馬市  | 玉野スゲカリ     | 37°                           | 46′ | 35.17″ | 140°                          | 44′ | 58.70″ | 10月17日 | 0.81                        | 0.93 | ▲ 0.12 |                                |
| 2241 | 相馬市  | 玉野スゲカリ     | 37°                           | 46′ | 33.97″ | 140°                          | 44′ | 19.31″ | 10月17日 | 0.80                        | 0.66 | 0.14   | 玉野溜池付近                         |
| 2242 | 相馬市  | 東玉野須場      | 37°                           | 46′ | 22.07″ | 140°                          | 44′ | 49.51″ | 10月17日 | 0.77                        | 0.85 | ▲ 0.08 | 国道115号線沿い                      |
| 2243 | 相馬市  | 玉野孫左工門沢    | 37°                           | 46′ | 11.37″ | 140°                          | 43′ | 24.61″ | 10月17日 | 0.86                        | 0.89 | ▲ 0.03 | 玉野橋バス停付近                       |
| 2244 | 相馬市  | 玉野町        | 37°                           | 46′ | 10.97″ | 140°                          | 42′ | 54.12″ | 10月17日 | 0.79                        | 1.2  | ▲ 0.41 | 玉野中学校付近                        |
| 2245 | 相馬市  | 磯部狐穴       | 37°                           | 45′ | 53.29″ | 140°                          | 59′ | 21.24″ | 10月16日 | 0.10                        | 0.09 | 0.01   | 県道74号線沿い                       |
| 2246 | 相馬市  | 赤木上原田      | 37°                           | 45′ | 22.09″ | 140°                          | 56′ | 05.95″ | 10月22日 | 0.20                        | 0.22 | ▲ 0.02 | 日立木駅付近                         |
| 2247 | 相馬市  | 富沢ぬかり      | 37°                           | 45′ | 04.19″ | 140°                          | 54′ | 55.86″ | 10月22日 | 0.32                        | 0.31 | 0.01   | 県道34号線沿い 富沢公会堂付近               |
| 2248 | 相馬市  | 富沢焼切       | 37°                           | 45′ | 02.49″ | 140°                          | 54′ | 11.66″ | 10月22日 | 0.42                        | 0.46 | ▲ 0.04 |                                |
| 2249 | 相馬市  | 東玉野町裏      | 37°                           | 45′ | 05.39″ | 140°                          | 43′ | 59.25″ | 10月17日 | 1.9                         | 2.1  | ▲ 0.20 |                                |
| 2250 | 相馬市  | 柚木葉山前      | 37°                           | 44′ | 27.90″ | 140°                          | 58′ | 51.74″ | 10月16日 | 0.26                        | 0.27 | ▲ 0.01 | 葉山前バス停付近                       |
| 2251 | 相馬市  | 柚木江ノ入      | 37°                           | 44′ | 25.85″ | 140°                          | 58′ | 19.33″ | 10月16日 | 0.18                        | 0.19 | ▲ 0.01 | 柚木公会堂付近                        |
| 2252 | 相馬市  | 蒲庭孫目       | 37°                           | 43′ | 19.41″ | 141°                          | 00′ | 30.74″ | 10月16日 | 0.08                        | 0.09 | ▲ 0.01 | 県道74号線沿い                       |
| 2253 | 南相馬市 | 鹿島区南海老大森   | 37°                           | 42′ | 24.51″ | 141°                          | 00′ | 17.94″ | 10月19日 | 0.16                        | 0.19 | ▲ 0.03 | 県道266号線沿い                      |
| 2254 | 南相馬市 | 鹿島区北右田軍塚   | 37°                           | 41′ | 48.22″ | 141°                          | 00′ | 11.84″ | 10月19日 | 0.21                        | 0.20 | 0.01   |                                |
| 2255 | 南相馬市 | 鹿島区大内杉内    | 37°                           | 41′ | 09.32″ | 141°                          | 00′ | 18.44″ | 10月19日 | 0.14                        | 0.15 | ▲ 0.01 | 県道74号線沿い                       |
| 2256 | 南相馬市 | 原町区金沢荒治郎   | 37°                           | 39′ | 48.63″ | 141°                          | 00′ | 16.75″ | 10月22日 | 0.14                        | 0.13 | 0.01   | 県道74号線沿い 南相馬市消防団原町区団第4分団第6部付近  |
| 2257 | 南相馬市 | 原町区北泉地藏堂   | 37°                           | 39′ | 09.94″ | 141°                          | 00′ | 54.05″ | 10月22日 | 0.12                        | 0.15 | ▲ 0.03 | 東北電力グリーンパーク出入口付近               |
| 2258 | 南相馬市 | 原町区泉町池     | 37°                           | 39′ | 02.24″ | 141°                          | 00′ | 15.95″ | 10月22日 | 0.16                        | 0.18 | ▲ 0.02 | 南相馬市消防団原町区団第4分団第2部付近           |
| 2259 | 南相馬市 | 原町区萱浜才ノ下   | 37°                           | 37′ | 28.01″ | 141°                          | 00′ | 44.39″ | 10月5日  | 0.11                        | 0.12 | ▲ 0.01 |                                |
| 2260 | 南相馬市 | 原町区零聖下     | 37°                           | 36′ | 46.35″ | 141°                          | 00′ | 15.36″ | 10月5日  | 0.21                        | 0.25 | ▲ 0.04 | 聖下交差点付近                        |
| 2261 | 南相馬市 | 原町区大壘梨木下   | 37°                           | 36′ | 32.35″ | 141°                          | 00′ | 08.36″ | 10月5日  | 0.17                        | 0.17 | 0.00   | 県道261号線沿い 南相馬市消防団原町区団第3分団第5部付近 |
| 2262 | 南相馬市 | 鹿島区永渡尾張沢   | 37°                           | 44′ | 35.60″ | 140°                          | 56′ | 38.55″ | 10月15日 | 0.28                        | 0.31 | ▲ 0.03 | 尾張沢跨線橋付近                       |
| 2263 | 南相馬市 | 鹿島区御山鍵取    | 37°                           | 44′ | 07.90″ | 140°                          | 55′ | 11.26″ | 10月12日 | 0.40                        | 0.46 | ▲ 0.06 | 鍵取橋付近                          |
| 2264 | 南相馬市 | 鹿島区御山願阿弥田  | 37°                           | 44′ | 35.10″ | 140°                          | 54′ | 54.86″ | 10月12日 | 0.35                        | 0.41 | ▲ 0.06 | 県道34号線沿い 長老バス停付近               |
| 2265 | 南相馬市 | 鹿島区北屋形浦向   | 37°                           | 43′ | 31.51″ | 140°                          | 58′ | 47.24″ | 10月15日 | 0.34                        | 0.34 | 0.00   | 浦向地区圃場整備記念碑付近                  |
| 2266 | 南相馬市 | 鹿島区南柚木八久々沢 | 37°                           | 43′ | 46.80″ | 140°                          | 57′ | 30.55″ | 10月15日 | 0.34                        | 0.44 | ▲ 0.10 |                                |
| 2267 | 南相馬市 | 鹿島区横手白坂前   | 37°                           | 43′ | 48.20″ | 140°                          | 56′ | 17.86″ | 10月15日 | 0.27                        | 0.31 | ▲ 0.04 |                                |
| 2268 | 南相馬市 | 鹿島区山下中ノ内   | 37°                           | 43′ | 22.30″ | 140°                          | 55′ | 33.56″ | 10月12日 | 0.40                        | 0.38 | 0.02   | 県道34号線沿い 中ノ内バス停付近              |

福島県環境放射線モニタリング・メッシュ調査(第5回)結果(確定値)

平成25年3月12日  
原子力災害現地対策本部(放射線班)  
福島県災害対策本部(原子力班)

| No.  | 市町村  | 調査地点      | (参考)<br>世界測地系(60進法)<br>緯度(北緯) |     |        | (参考)<br>世界測地系(60進法)<br>経度(東経) |     |        | 調査月日   | 測定値(高さ:1m)<br>( $\mu$ Sv/h) |      |        | 備考                  |
|------|------|-----------|-------------------------------|-----|--------|-------------------------------|-----|--------|--------|-----------------------------|------|--------|---------------------|
|      |      |           | 第5回                           | 第4回 | 増減     |                               |     |        |        |                             |      |        |                     |
| 2269 | 南相馬市 | 鹿島区栢窪原東   | 37°                           | 43′ | 36.60″ | 140°                          | 53′ | 35.97″ | 10月12日 | 0.47                        | 0.56 | ▲ 0.09 | 県道268号線沿い 栢窪公会堂付近   |
| 2270 | 南相馬市 | 鹿島区栢窪熊ノ林  | 37°                           | 43′ | 26.40″ | 140°                          | 53′ | 16.77″ | 10月9日  | 0.51                        | 0.61 | ▲ 0.10 | 県道268号線沿い           |
| 2271 | 南相馬市 | 鹿島区上栢窪瀬ノ沢 | 37°                           | 43′ | 16.10″ | 140°                          | 53′ | 20.87″ | 10月9日  | 0.61                        | 0.71 | ▲ 0.10 | 古川橋付近               |
| 2272 | 南相馬市 | 鹿島区上栢窪宮後  | 37°                           | 43′ | 30.30″ | 140°                          | 52′ | 39.77″ | 10月9日  | 0.40                        | 0.50 | ▲ 0.10 | 県道268号線沿い 上栢窪公会堂付近  |
| 2273 | 南相馬市 | 鹿島区上栢窪善並  | 37°                           | 43′ | 26.30″ | 140°                          | 52′ | 10.18″ | 10月9日  | 0.45                        | 0.74 | ▲ 0.29 | 県道268号線沿い           |
| 2274 | 南相馬市 | 鹿島区上栢窪久保町 | 37°                           | 43′ | 24.80″ | 140°                          | 52′ | 41.48″ | 10月9日  | 0.53                        | 0.58 | ▲ 0.05 | 久保橋付近               |
| 2275 | 南相馬市 | 鹿島区上栢窪石測  | 37°                           | 43′ | 08.00″ | 140°                          | 51′ | 04.73″ | 10月12日 | 0.83                        | 1.1  | ▲ 0.27 | 県道268号線沿い           |
| 2276 | 南相馬市 | 鹿島区上栢窪石測  | 37°                           | 43′ | 07.40″ | 140°                          | 50′ | 07.09″ | 10月9日  | 1.2                         | 1.6  | ▲ 0.40 | 県道268号線沿い 観音沢橋付近    |
| 2277 | 南相馬市 | 鹿島区上栢窪石測  | 37°                           | 43′ | 05.40″ | 140°                          | 50′ | 10.49″ | 10月12日 | 1.4                         | 1.6  | ▲ 0.20 | 県道268号線沿い 飯館村との境界付近 |
| 2278 | 南相馬市 | 鹿島区南屋形北原  | 37°                           | 42′ | 38.81″ | 140°                          | 59′ | 04.65″ | 10月15日 | 0.12                        | 0.16 | ▲ 0.04 | 八沢小学校付近             |
| 2279 | 南相馬市 | 鹿島区横手柳町   | 37°                           | 42′ | 44.91″ | 140°                          | 57′ | 44.85″ | 10月15日 | 0.25                        | 0.28 | ▲ 0.03 | 横手交差点付近             |
| 2280 | 南相馬市 | 鹿島区寺内鷺内   | 37°                           | 42′ | 05.41″ | 140°                          | 57′ | 32.75″ | 10月19日 | 0.36                        | 0.40 | ▲ 0.04 | 稲荷神社付近              |
| 2281 | 南相馬市 | 鹿島区小山田隠町  | 37°                           | 42′ | 37.61″ | 140°                          | 55′ | 14.06″ | 10月12日 | 0.42                        | 0.50 | ▲ 0.08 | 山神社付近               |
| 2282 | 南相馬市 | 鹿島区小山田ブナ坂 | 37°                           | 42′ | 37.51″ | 140°                          | 55′ | 06.57″ | 10月15日 | 0.60                        | 0.66 | ▲ 0.06 |                     |
| 2283 | 南相馬市 | 鹿島区小山田戸ノ内 | 37°                           | 42′ | 29.41″ | 140°                          | 55′ | 42.96″ | 10月15日 | 0.28                        | 0.29 | ▲ 0.01 | 県道34号線沿い 小山田バス停付近   |
| 2284 | 南相馬市 | 鹿島区上栢窪瀬ノ沢 | 37°                           | 42′ | 52.39″ | 140°                          | 53′ | 01.32″ | 10月9日  | 0.87                        | 1.1  | ▲ 0.23 |                     |
| 2285 | 南相馬市 | 鹿島区上栢窪萩平  | 37°                           | 42′ | 52.90″ | 140°                          | 51′ | 56.18″ | 10月9日  | 1.2                         | 1.6  | ▲ 0.40 |                     |
| 2286 | 南相馬市 | 鹿島区上栢窪石測  | 37°                           | 42′ | 54.50″ | 140°                          | 50′ | 38.69″ | 10月12日 | 1.2                         | 1.5  | ▲ 0.30 | 県道268号線沿い           |
| 2287 | 南相馬市 | 鹿島区小島田仲屋敷 | 37°                           | 41′ | 47.22″ | 140°                          | 59′ | 02.15″ | 10月19日 | 0.16                        | 0.18 | ▲ 0.02 | 薬師堂橋付近              |
| 2288 | 南相馬市 | 鹿島区小島田原畑  | 37°                           | 41′ | 02.92″ | 140°                          | 58′ | 51.25″ | 10月19日 | 0.10                        | 0.12 | ▲ 0.02 | 川子橋北交差点付近           |
| 2289 | 南相馬市 | 鹿島区寺内菖蒲苜場 | 37°                           | 41′ | 36.32″ | 140°                          | 56′ | 38.66″ | 10月19日 | 0.27                        | 0.32 | ▲ 0.05 | 県道267号線沿い 上寺内公民館付近  |
| 2290 | 南相馬市 | 鹿島区小池ミタラセ | 37°                           | 41′ | 25.02″ | 140°                          | 54′ | 54.37″ | 10月9日  | 0.70                        | 0.80 | ▲ 0.10 | 県道267号線沿い 風穴湯バス停付近  |
| 2291 | 南相馬市 | 鹿島区榎原竹花   | 37°                           | 41′ | 20.61″ | 140°                          | 54′ | 04.97″ | 10月9日  | 0.90                        | 1.1  | ▲ 0.20 | 県道267号線沿い 中塚バス停付近   |
| 2292 | 南相馬市 | 鹿島区榎原百枚   | 37°                           | 41′ | 28.81″ | 140°                          | 53′ | 11.68″ | 10月9日  | 1.3                         | 1.4  | ▲ 0.10 | 児頭滝橋付近              |
| 2293 | 南相馬市 | 鹿島区榎原地蔵木  | 37°                           | 41′ | 14.02″ | 140°                          | 50′ | 43.82″ | 10月10日 | 1.6                         | 1.8  | ▲ 0.20 | 県道12号線沿い 不動滝橋付近     |
| 2294 | 南相馬市 | 原町区大原     | 37°                           | 41′ | 29.21″ | 140°                          | 49′ | 24.10″ | 10月10日 | 1.3                         | 1.6  | ▲ 0.30 | 県道12号線沿い            |
| 2295 | 南相馬市 | 原町区金沢物見山  | 37°                           | 40′ | 07.73″ | 140°                          | 59′ | 06.05″ | 10月22日 | 0.22                        | 0.27 | ▲ 0.05 | 金沢交差点付近             |
| 2296 | 南相馬市 | 鹿島区塩崎戸屋前  | 37°                           | 40′ | 50.32″ | 140°                          | 58′ | 06.16″ | 10月19日 | 0.38                        | 0.47 | ▲ 0.09 |                     |
| 2297 | 南相馬市 | 鹿島区塩崎内ノ倉  | 37°                           | 40′ | 30.82″ | 140°                          | 57′ | 52.26″ | 10月19日 | 0.31                        | 0.35 | ▲ 0.04 | 県道120号線沿い           |
| 2298 | 南相馬市 | 鹿島区寺内横峯   | 37°                           | 40′ | 59.02″ | 140°                          | 56′ | 44.86″ | 10月19日 | 0.36                        | 0.44 | ▲ 0.08 |                     |
| 2299 | 南相馬市 | 原町区深野入龍田  | 37°                           | 40′ | 33.22″ | 140°                          | 55′ | 57.67″ | 10月24日 | 0.59                        | 0.64 | ▲ 0.05 | 県道34号線沿い 原町木材工業団地付近 |
| 2300 | 南相馬市 | 原町区深野中川原  | 37°                           | 40′ | 02.83″ | 140°                          | 55′ | 55.57″ | 10月22日 | 0.46                        | 0.56 | ▲ 0.10 | 県道34号線沿い 木戸内橋付近     |
| 2301 | 南相馬市 | 原町区大原柳平   | 37°                           | 40′ | 40.33″ | 140°                          | 53′ | 36.30″ | 10月24日 | 1.6                         | 1.9  | ▲ 0.30 |                     |
| 2302 | 南相馬市 | 原町区下高平雁明  | 37°                           | 39′ | 01.84″ | 140°                          | 59′ | 07.36″ | 10月22日 | 0.31                        | 0.35 | ▲ 0.04 | 下高平交差点付近            |
| 2303 | 南相馬市 | 原町区上高平中里  | 37°                           | 39′ | 04.43″ | 140°                          | 57′ | 38.16″ | 10月22日 | 0.27                        | 0.32 | ▲ 0.05 | 県道120号線沿い           |
| 2304 | 南相馬市 | 原町区深野原田   | 37°                           | 39′ | 45.73″ | 140°                          | 56′ | 09.37″ | 10月22日 | 0.68                        | 0.81 | ▲ 0.13 |                     |



福島県環境放射線モニタリング・メッシュ調査(第5回)結果(確定値)

平成25年3月12日  
原子力災害現地対策本部(放射線班)  
福島県災害対策本部(原子力班)

| No.  | 市町村  | 調査地点       | (参考)<br>世界測地系(60進法)<br>緯度(北緯) |     |        | (参考)<br>世界測地系(60進法)<br>経度(東経) |     |        | 調査月日   | 測定値(高さ:1m)<br>( $\mu$ Sv/h) |      |        | 備考                            |
|------|------|------------|-------------------------------|-----|--------|-------------------------------|-----|--------|--------|-----------------------------|------|--------|-------------------------------|
|      |      |            | 第5回                           | 第4回 | 増減     |                               |     |        |        |                             |      |        |                               |
| 2305 | 南相馬市 | 原町区信田沢上信田  | 37°                           | 39′ | 05.93″ | 140°                          | 55′ | 24.07″ | 10月24日 | 0.84                        | 0.96 | ▲ 0.12 | 南相馬市消防団原町区団第5分団第3部付近          |
| 2306 | 南相馬市 | 原町区大原中田    | 37°                           | 39′ | 40.13″ | 140°                          | 54′ | 37.18″ | 10月24日 | 0.75                        | 0.83 | ▲ 0.08 | 県道12号線沿い                      |
| 2307 | 南相馬市 | 原町区大谷中川原   | 37°                           | 39′ | 36.23″ | 140°                          | 54′ | 20.88″ | 10月24日 | 1.4                         | 1.8  | ▲ 0.40 | 中川原橋付近                        |
| 2308 | 南相馬市 | 原町区大谷砂利    | 37°                           | 39′ | 02.83″ | 140°                          | 54′ | 09.48″ | 10月24日 | 1.2                         | 1.5  | ▲ 0.30 | 原町区大谷壘園付近                     |
| 2309 | 南相馬市 | 原町区大原宮下    | 37°                           | 39′ | 55.82″ | 140°                          | 53′ | 35.68″ | 10月24日 | 1.3                         | 1.7  | ▲ 0.40 | 綿津見神社出入口付近                    |
| 2310 | 南相馬市 | 原町区大谷山王林   | 37°                           | 39′ | 13.63″ | 140°                          | 53′ | 39.18″ | 10月24日 | 2.4                         | 2.7  | ▲ 0.30 |                               |
| 2311 | 南相馬市 | 原町区高見町2丁目  | 37°                           | 38′ | 10.24″ | 140°                          | 59′ | 02.76″ | 10月5日  | 0.34                        | 0.39 | ▲ 0.05 | 市立病院前交差点付近                    |
| 2312 | 南相馬市 | 原町区上北高平西谷地 | 37°                           | 38′ | 55.23″ | 140°                          | 58′ | 17.26″ | 10月22日 | 0.28                        | 0.34 | ▲ 0.06 | 県道74号線沿い 南相馬市消防団原町区団第4分団第4部付近 |
| 2313 | 南相馬市 | 原町区旭町2丁目   | 37°                           | 38′ | 15.87″ | 140°                          | 58′ | 14.57″ | 10月5日  | 0.32                        | 0.36 | ▲ 0.04 | 県道262号線沿い 原ノ町駅付近              |
| 2314 | 南相馬市 | 原町区北町      | 37°                           | 38′ | 50.13″ | 140°                          | 57′ | 06.27″ | 10月22日 | 0.35                        | 0.41 | ▲ 0.06 | 県道12号線沿い                      |
| 2315 | 南相馬市 | 原町区本町2丁目   | 37°                           | 38′ | 29.94″ | 140°                          | 57′ | 26.76″ | 10月5日  | 0.27                        | 0.32 | ▲ 0.05 | 県道12号線沿い 南相馬市役所付近             |
| 2316 | 南相馬市 | 原町区石神坂下    | 37°                           | 38′ | 34.53″ | 140°                          | 56′ | 11.37″ | 10月24日 | 0.35                        | 0.42 | ▲ 0.07 | 石神生涯学習センター出入口付近               |
| 2317 | 南相馬市 | 原町区大木戸金場   | 37°                           | 38′ | 06.66″ | 140°                          | 56′ | 22.57″ | 10月24日 | 0.58                        | 0.67 | ▲ 0.09 | 県道62号線沿い                      |
| 2318 | 南相馬市 | 原町区牛来西谷地   | 37°                           | 37′ | 22.05″ | 140°                          | 58′ | 32.76″ | 10月5日  | 0.27                        | 0.33 | ▲ 0.06 |                               |
| 2319 | 南相馬市 | 原町区押釜戸島土   | 37°                           | 37′ | 58.54″ | 140°                          | 55′ | 22.58″ | 10月25日 | 0.48                        | 0.56 | ▲ 0.08 | 県道62号線沿い                      |
| 2320 | 南相馬市 | 原町区高倉北屋敷   | 37°                           | 37′ | 53.54″ | 140°                          | 54′ | 07.48″ | 10月25日 | 1.2                         | 1.4  | ▲ 0.20 | 県道62号線沿い 孫二郎橋付近               |
| 2321 | 南相馬市 | 原町区高倉東国見   | 37°                           | 37′ | 35.44″ | 140°                          | 53′ | 33.99″ | 10月25日 | 2.5                         | 2.8  | ▲ 0.30 | 県道62号線沿い 高ノ倉ダム公園出入口付近         |
| 2322 | 南相馬市 | 原町区高倉東国見   | 37°                           | 37′ | 33.24″ | 140°                          | 53′ | 12.49″ | 10月25日 | 3.0                         | 3.2  | ▲ 0.20 | 県道62号線沿い 川内平橋付近               |
| 2323 | 南相馬市 | 原町区高倉七曲    | 37°                           | 37′ | 39.04″ | 140°                          | 52′ | 38.69″ | 10月25日 | 2.5                         | 3.4  | ▲ 0.90 | 県道62号線沿い 山神大橋付近               |
| 2324 | 南相馬市 | 原町区高金井神    | 37°                           | 36′ | 16.65″ | 140°                          | 59′ | 30.46″ | 10月5日  | 0.27                        | 0.31 | ▲ 0.04 | 磐城太田駅付近                       |
| 2325 | 南相馬市 | 原町区上太田坂下   | 37°                           | 36′ | 23.65″ | 140°                          | 56′ | 53.07″ | 10月5日  | 0.62                        | 0.72 | ▲ 0.10 |                               |
| 2326 | 南相馬市 | 原町区馬場中内    | 37°                           | 36′ | 30.75″ | 140°                          | 55′ | 37.28″ | 10月25日 | 0.51                        | 0.59 | ▲ 0.08 | 馬場公会堂付近                       |
| 2327 | 南相馬市 | 原町区矢川原堂ノ前  | 37°                           | 35′ | 59.25″ | 140°                          | 56′ | 50.07″ | 10月5日  | 0.55                        | 0.67 | ▲ 0.12 | 矢川原公会堂付近                      |
| 2328 | 南相馬市 | 原町区片倉畦原    | 37°                           | 35′ | 40.25″ | 140°                          | 55′ | 51.48″ | 10月25日 | 1.0                         | 1.1  | ▲ 0.10 | 県道34号線沿い 南相馬市馬事公苑付近           |
| 2329 | 南相馬市 | 原町区片倉八重米坂  | 37°                           | 35′ | 30.55″ | 140°                          | 54′ | 23.99″ | 10月5日  | 2.2                         | 2.4  | ▲ 0.20 | 南相馬フライングクラブ片倉飛行場付近            |
| 2330 | 南相馬市 | 原町区片倉片倉    | 37°                           | 35′ | 21.15″ | 140°                          | 54′ | 43.19″ | 10月5日  | 0.93                        | 1.2  | ▲ 0.27 |                               |
| 2331 | 南相馬市 | 原町区高倉      | 37°                           | 35′ | 39.95″ | 140°                          | 53′ | 42.39″ | 10月25日 | 2.5                         | 3.0  | ▲ 0.50 | 県道49号線沿い 赤根トンネル北側出入口付近        |
| 2332 | 広野町  | 下北迫二ツ沼     | 37°                           | 14′ | 14.82″ | 141°                          | 00′ | 20.91″ | 10月5日  | 0.53                        | 0.65 | ▲ 0.12 | 東京電力広野火力発電所付近                 |
| 2333 | 広野町  | 下北迫北釜      | 37°                           | 13′ | 01.40″ | 141°                          | 00′ | 25.86″ | 10月5日  | 0.27                        | 0.36 | ▲ 0.09 |                               |
| 2334 | 広野町  | 上北迫岩沢      | 37°                           | 14′ | 07.49″ | 140°                          | 59′ | 08.22″ | 10月5日  | 0.40                        | 0.47 | ▲ 0.07 | 常磐自動車道広野IC出入口付近               |
| 2335 | 広野町  | 上北迫        | 37°                           | 14′ | 22.29″ | 140°                          | 58′ | 36.23″ | 10月5日  | 0.44                        | 0.63 | ▲ 0.19 | 県道35号線沿い 太田農橋付近               |
| 2336 | 広野町  | 上浅見川       | 37°                           | 14′ | 02.19″ | 140°                          | 55′ | 33.84″ | 10月5日  | 0.34                        | 0.37 | ▲ 0.03 | 県道249号線沿い                     |
| 2337 | 広野町  | 上浅見川向      | 37°                           | 14′ | 31.99″ | 140°                          | 54′ | 14.85″ | 10月5日  | 0.45                        | 0.70 | ▲ 0.25 | 箒平橋付近                         |
| 2338 | 広野町  | 上浅見川下箒平    | 37°                           | 14′ | 10.69″ | 140°                          | 54′ | 42.35″ | 10月5日  | 0.34                        | 0.50 | ▲ 0.16 | 県道249号線沿い                     |
| 2339 | 広野町  | 上浅見川小松     | 37°                           | 13′ | 11.90″ | 140°                          | 58′ | 17.13″ | 10月5日  | 0.28                        | 0.37 | ▲ 0.09 | 小松地区集会所付近                     |
| 2340 | 広野町  | 上浅見川       | 37°                           | 13′ | 25.80″ | 140°                          | 56′ | 18.34″ | 10月15日 | 0.39                        | 0.42 | ▲ 0.03 | 県道249号線沿い 五社山橋付近              |

福島県環境放射線モニタリング・メッシュ調査(第5回)結果(確定値)

平成25年3月12日  
原子力災害現地対策本部(放射線班)  
福島県災害対策本部(原子力班)

| No.  | 市町村 | 調査地点    | (参考)<br>世界測地系(60進法)<br>緯度(北緯) |     |        | (参考)<br>世界測地系(60進法)<br>経度(東経) |     |        | 調査月日   | 測定値(高さ:1m)<br>( $\mu$ Sv/h) |      |        | 備考                         |
|------|-----|---------|-------------------------------|-----|--------|-------------------------------|-----|--------|--------|-----------------------------|------|--------|----------------------------|
|      |     |         | 第5回                           | 第4回 | 増減     |                               |     |        |        |                             |      |        |                            |
| 2341 | 広野町 | 上浅見川    | 37°                           | 13′ | 11.40″ | 140°                          | 56′ | 32.54″ | 10月15日 | 0.34                        | 0.37 | ▲ 0.03 | 県道249号線沿い                  |
| 2342 | 広野町 | 上浅見川平鈴  | 37°                           | 13′ | 59.99″ | 140°                          | 55′ | 06.44″ | 10月15日 | 0.37                        | 0.47 | ▲ 0.10 | 県道249号線沿い                  |
| 2343 | 広野町 | 下北迫苗代替  | 37°                           | 12′ | 45.40″ | 140°                          | 59′ | 39.09″ | 10月15日 | 0.26                        | 0.30 | ▲ 0.04 | 広野町公民館付近                   |
| 2344 | 広野町 | 折木大平    | 37°                           | 12′ | 11.81″ | 140°                          | 59′ | 34.23″ | 10月15日 | 0.25                        | 0.30 | ▲ 0.05 | 折木交差点付近                    |
| 2345 | 広野町 | 折木南沢    | 37°                           | 11′ | 58.11″ | 140°                          | 57′ | 08.04″ | 10月15日 | 0.27                        | 0.31 | ▲ 0.04 |                            |
| 2346 | 広野町 | 折木南沢    | 37°                           | 11′ | 54.11″ | 140°                          | 57′ | 30.44″ | 10月15日 | 0.37                        | 0.45 | ▲ 0.08 | 南沢地区集会所付近                  |
| 2347 | 川内村 | 上川内大平   | 37°                           | 23′ | 46.02″ | 140°                          | 44′ | 16.87″ | 10月10日 | 0.62                        | 0.66 | ▲ 0.04 |                            |
| 2348 | 川内村 | 上川内十八窪  | 37°                           | 22′ | 59.92″ | 140°                          | 44′ | 54.58″ | 10月10日 | 0.30                        | 0.38 | ▲ 0.08 | 県道112号線沿い                  |
| 2349 | 川内村 | 上川内後谷地  | 37°                           | 23′ | 12.12″ | 140°                          | 43′ | 50.28″ | 10月10日 | 0.37                        | 0.43 | ▲ 0.06 | 県道112号線沿い                  |
| 2350 | 川内村 | 上川内     | 37°                           | 23′ | 03.82″ | 140°                          | 42′ | 33.48″ | 10月10日 | 1.1                         | 1.2  | ▲ 0.11 | 県道112号線沿い                  |
| 2351 | 川内村 | 上川内鷹ノ巣  | 37°                           | 22′ | 29.93″ | 140°                          | 48′ | 07.26″ | 10月10日 | 0.40                        | 0.56 | ▲ 0.16 | 国道399号線沿い あぶくまロマンチック街道石碑付近 |
| 2352 | 川内村 | 上川内下原   | 37°                           | 22′ | 28.63″ | 140°                          | 45′ | 24.07″ | 10月10日 | 0.39                        | 0.44 | ▲ 0.05 | 県道112号線沿い 前谷地橋付近           |
| 2353 | 川内村 | 上川内高見菅根 | 37°                           | 22′ | 08.49″ | 140°                          | 43′ | 57.32″ | 10月10日 | 0.55                        | 0.66 | ▲ 0.11 |                            |
| 2354 | 川内村 | 上川内炭焼場  | 37°                           | 21′ | 30.55″ | 140°                          | 48′ | 39.41″ | 10月10日 | 0.27                        | 0.36 | ▲ 0.09 |                            |
| 2355 | 川内村 | 上川内三合田  | 37°                           | 21′ | 03.04″ | 140°                          | 47′ | 55.96″ | 10月10日 | 0.20                        | 0.28 | ▲ 0.08 | 長福寺付近                      |
| 2356 | 川内村 | 上川内長網   | 37°                           | 21′ | 41.63″ | 140°                          | 46′ | 10.67″ | 10月10日 | 0.34                        | 0.34 | 0.00   | 県道112号線沿い                  |
| 2357 | 川内村 | 上川内水渡   | 37°                           | 21′ | 01.34″ | 140°                          | 46′ | 58.47″ | 10月10日 | 0.28                        | 0.29 | ▲ 0.01 | 県道112号線沿い                  |
| 2358 | 川内村 | 上川内川上   | 37°                           | 21′ | 34.64″ | 140°                          | 43′ | 58.38″ | 10月10日 | 0.52                        | 0.55 | ▲ 0.03 |                            |
| 2359 | 川内村 | 上川内     | 37°                           | 21′ | 12.83″ | 140°                          | 43′ | 45.48″ | 10月10日 | 0.66                        | 0.70 | ▲ 0.04 |                            |
| 2360 | 川内村 | 上川内     | 37°                           | 21′ | 37.93″ | 140°                          | 42′ | 59.14″ | 10月10日 | 0.68                        | 0.72 | ▲ 0.04 |                            |
| 2361 | 川内村 | 上川内     | 37°                           | 21′ | 04.83″ | 140°                          | 42′ | 51.99″ | 10月10日 | 0.67                        | 0.85 | ▲ 0.18 | 高塚高原キャンプ場出入口付近             |
| 2362 | 川内村 | 上川内早渡   | 37°                           | 20′ | 18.34″ | 140°                          | 48′ | 35.06″ | 10月10日 | 0.25                        | 0.26 | ▲ 0.01 | 国道399号線沿い                  |
| 2363 | 川内村 | 上川内     | 37°                           | 20′ | 25.66″ | 140°                          | 46′ | 58.37″ | 10月10日 | 0.28                        | 0.30 | ▲ 0.02 |                            |
| 2364 | 川内村 | 下川内石崎   | 37°                           | 19′ | 01.95″ | 140°                          | 50′ | 05.26″ | 10月10日 | 0.23                        | 0.27 | ▲ 0.04 | 国道399号線沿い 第6区集会所付近         |
| 2365 | 川内村 | 下川内宮渡   | 37°                           | 19′ | 51.75″ | 140°                          | 48′ | 58.96″ | 10月10日 | 0.22                        | 0.23 | ▲ 0.01 | 国道399号線沿い 努ヶ橋付近            |
| 2366 | 川内村 | 上川内瀬耳上  | 37°                           | 19′ | 24.05″ | 140°                          | 47′ | 07.47″ | 10月10日 | 0.23                        | 0.24 | ▲ 0.01 | 上川内橋付近                     |
| 2367 | 川内村 | 上川内大根森  | 37°                           | 19′ | 21.75″ | 140°                          | 47′ | 00.67″ | 10月10日 | 0.26                        | 0.36 | ▲ 0.10 | 県道36号線沿い                   |
| 2368 | 川内村 | 上川内     | 37°                           | 19′ | 44.95″ | 140°                          | 46′ | 16.87″ | 10月10日 | 0.22                        | 0.22 | 0.00   | 万太郎橋付近                     |
| 2369 | 川内村 | 上川内     | 37°                           | 19′ | 13.84″ | 140°                          | 44′ | 38.03″ | 10月10日 | 0.45                        | 0.46 | ▲ 0.01 | 蛙橋付近                       |
| 2370 | 川内村 | 下川内御所平  | 37°                           | 18′ | 48.36″ | 140°                          | 50′ | 02.06″ | 10月10日 | 0.27                        | 0.31 | ▲ 0.04 | 国道399号線沿い                  |
| 2371 | 川内村 | 下川内小田代  | 37°                           | 18′ | 18.41″ | 140°                          | 50′ | 45.22″ | 10月10日 | 0.36                        | 0.41 | ▲ 0.05 | 県道250号線沿い                  |
| 2372 | 川内村 | 上川内木ノ葉橋 | 37°                           | 18′ | 18.35″ | 140°                          | 45′ | 58.58″ | 10月10日 | 0.30                        | 0.35 | ▲ 0.05 | 県道36号線沿い                   |
| 2373 | 川内村 | 上川内     | 37°                           | 18′ | 41.45″ | 140°                          | 44′ | 42.88″ | 10月10日 | 0.42                        | 0.51 | ▲ 0.09 |                            |
| 2374 | 川内村 | 下川内     | 37°                           | 17′ | 48.26″ | 140°                          | 51′ | 23.75″ | 10月10日 | 0.66                        | 0.71 | ▲ 0.05 | 県道250号線沿い                  |
| 2375 | 川内村 | 下川内手古岡  | 37°                           | 17′ | 15.07″ | 140°                          | 50′ | 25.36″ | 10月10日 | 0.63                        | 0.72 | ▲ 0.09 | 国道399号線沿い 宇都川橋付近           |
| 2376 | 川内村 | 下川内手古岡  | 37°                           | 17′ | 33.46″ | 140°                          | 49′ | 16.36″ | 10月10日 | 0.93                        | 0.98 | ▲ 0.05 |                            |

福島県環境放射線モニタリング・メッシュ調査(第5回)結果(確定値)

平成25年3月12日  
原子力災害現地対策本部(放射線班)  
福島県災害対策本部(原子力班)

| No.  | 市町村  | 調査地点       | (参考)<br>世界測地系(60進法)<br>緯度(北緯) |     |        | (参考)<br>世界測地系(60進法)<br>経度(東経) |     |        | 調査月日   | 測定値(高さ:1m)<br>( $\mu$ Sv/h) |      |        | 備考                       |
|------|------|------------|-------------------------------|-----|--------|-------------------------------|-----|--------|--------|-----------------------------|------|--------|--------------------------|
|      |      |            | 第5回                           | 第4回 | 増減     |                               |     |        |        |                             |      |        |                          |
| 2377 | 川内村  | 下川内手古岡     | 37°                           | 17′ | 03.97″ | 140°                          | 49′ | 33.76″ | 10月10日 | 0.98                        | 1.2  | ▲ 0.18 | 手古岡橋付近                   |
| 2378 | いわき市 | 川前町小白井芋島   | 37°                           | 17′ | 32.96″ | 140°                          | 44′ | 41.19″ | 10月18日 | 0.32                        | 0.33 | ▲ 0.01 | 県道36号線沿い                 |
| 2379 | 川内村  | 下川内手古岡     | 37°                           | 16′ | 51.67″ | 140°                          | 50′ | 24.96″ | 10月10日 | 0.33                        | 0.38 | ▲ 0.05 | 国道399号線沿い 手古岡トンネル西側出入口付近 |
| 2380 | 川内村  | 下川内手古岡     | 37°                           | 16′ | 17.97″ | 140°                          | 50′ | 12.56″ | 10月10日 | 0.46                        | 0.62 | ▲ 0.16 | 国道399号線沿い 遠山橋付近          |
| 2381 | 川内村  | 下川内三ツ石     | 37°                           | 16′ | 31.27″ | 140°                          | 48′ | 15.37″ | 10月10日 | 2.0                         | 2.4  | ▲ 0.35 | 勝造橋付近                    |
| 2382 | 川内村  | 下川内バク      | 37°                           | 15′ | 44.88″ | 140°                          | 50′ | 11.36″ | 10月10日 | 0.60                        | 0.62 | ▲ 0.02 | 国道399号線沿い                |
| 2383 | 川内村  | 下川内バク      | 37°                           | 15′ | 43.18″ | 140°                          | 50′ | 12.16″ | 10月10日 | 0.51                        | 0.57 | ▲ 0.06 | 国道399号線沿い                |
| 2384 | 新地町  | 埴木崎木崎      | 37°                           | 53′ | 51.33″ | 140°                          | 54′ | 06.84″ | 10月5日  | 0.17                        | 0.19 | ▲ 0.02 | 国道6号線沿い 宮城県との境界付近        |
| 2385 | 新地町  | 埴木崎木崎      | 37°                           | 53′ | 41.34″ | 140°                          | 54′ | 14.14″ | 10月5日  | 0.17                        | 0.21 | ▲ 0.04 | 国道6号線沿い                  |
| 2386 | 新地町  | 埴木崎台前      | 37°                           | 53′ | 03.14″ | 140°                          | 54′ | 51.24″ | 10月5日  | 0.16                        | 0.16 | 0.00   | 県道103号線・国道6号線交差点付近       |
| 2387 | 新地町  | 福田中里       | 37°                           | 53′ | 23.94″ | 140°                          | 53′ | 36.64″ | 10月5日  | 0.18                        | 0.24 | ▲ 0.06 | 県道103号線沿い 福田小学校付近        |
| 2388 | 新地町  | 福田新堀       | 37°                           | 53′ | 26.24″ | 140°                          | 52′ | 47.55″ | 10月5日  | 0.16                        | 0.19 | ▲ 0.03 | 県道103号線沿い                |
| 2389 | 新地町  | 大戸浜前田下     | 37°                           | 52′ | 13.25″ | 140°                          | 56′ | 06.93″ | 10月5日  | 0.10                        | 0.11 | ▲ 0.01 | 県道38号線沿い                 |
| 2390 | 新地町  | 谷地小屋舁形     | 37°                           | 52′ | 54.14″ | 140°                          | 55′ | 34.23″ | 10月5日  | 0.10                        | 0.10 | 0.00   |                          |
| 2391 | 新地町  | 小川清水小路     | 37°                           | 52′ | 08.95″ | 140°                          | 55′ | 09.74″ | 10月5日  | 0.15                        | 0.17 | ▲ 0.02 | 小川交差点付近                  |
| 2392 | 新地町  | 谷地小屋南狼沢    | 37°                           | 52′ | 23.64″ | 140°                          | 53′ | 06.95″ | 10月5日  | 0.18                        | 0.19 | ▲ 0.01 |                          |
| 2393 | 新地町  | 福田一ツ滝      | 37°                           | 52′ | 59.74″ | 140°                          | 51′ | 25.45″ | 10月5日  | 0.32                        | 0.36 | ▲ 0.04 | 県道103号線沿い 宮城県との境界付近      |
| 2394 | 新地町  | 真弓原畑       | 37°                           | 52′ | 31.84″ | 140°                          | 51′ | 58.05″ | 10月5日  | 0.25                        | 0.26 | ▲ 0.01 | 茶萁の木橋付近                  |
| 2395 | 新地町  | 杉目中丁       | 37°                           | 51′ | 50.15″ | 140°                          | 53′ | 44.15″ | 10月5日  | 0.25                        | 0.28 | ▲ 0.03 | 県道273号線沿い                |
| 2396 | 新地町  | 杉目飯樋       | 37°                           | 51′ | 25.85″ | 140°                          | 52′ | 50.75″ | 10月5日  | 0.15                        | 0.16 | ▲ 0.01 | 県道273号線沿い 福島県林木育種新地圃場付近  |
| 2397 | 新地町  | 駒ヶ嶺大沢北     | 37°                           | 51′ | 05.15″ | 140°                          | 51′ | 11.76″ | 10月5日  | 0.34                        | 0.38 | ▲ 0.04 | 国道113号線沿い 宮城県との境界付近      |
| 2398 | 新地町  | 駒ヶ嶺今神      | 37°                           | 50′ | 40.86″ | 140°                          | 56′ | 54.03″ | 10月5日  | 0.12                        | 0.14 | ▲ 0.02 | 新地発電所わくわくランド出入口付近        |
| 2399 | 新地町  | 駒ヶ嶺東善寺下    | 37°                           | 50′ | 50.56″ | 140°                          | 55′ | 13.54″ | 10月5日  | 0.25                        | 0.28 | ▲ 0.03 | 駒ヶ嶺交差点付近                 |
| 2400 | 新地町  | 駒ヶ嶺原田      | 37°                           | 50′ | 36.06″ | 140°                          | 53′ | 32.75″ | 10月5日  | 0.20                        | 0.24 | ▲ 0.04 | 国道113号線沿い                |
| 2401 | いわき市 | 川前町小白井下岐   | 37°                           | 18′ | 54.58″ | 140°                          | 42′ | 26.16″ | 10月16日 | 0.36                        | 0.38 | ▲ 0.02 | 県道36号線沿い 田村市との境界付近       |
| 2402 | いわき市 | 川前町小白井大小屋  | 37°                           | 18′ | 14.25″ | 140°                          | 42′ | 39.49″ | 10月16日 | 0.20                        | 0.19 | 0.01   | 県道36号線沿い                 |
| 2403 | いわき市 | 川前町下桶売     | 37°                           | 17′ | 25.46″ | 140°                          | 45′ | 30.88″ | 10月18日 | 0.23                        | 0.28 | ▲ 0.05 | 県道287号線沿い よしまた橋付近        |
| 2404 | いわき市 | 川前町小白井芋島   | 37°                           | 17′ | 36.66″ | 140°                          | 44′ | 19.29″ | 10月18日 | 0.31                        | 0.34 | ▲ 0.03 | 県道36号線沿い                 |
| 2405 | いわき市 | 川前町小白井芋島   | 37°                           | 17′ | 35.36″ | 140°                          | 43′ | 37.89″ | 10月18日 | 0.34                        | 0.37 | ▲ 0.03 | 県道36号線沿い 鬼ヶ城上橋付近         |
| 2406 | いわき市 | 川前町小白井精才   | 37°                           | 17′ | 12.16″ | 140°                          | 43′ | 07.10″ | 10月16日 | 0.35                        | 0.35 | 0.00   | 県道359号線沿い                |
| 2407 | いわき市 | 川前町小白井将監小屋 | 37°                           | 17′ | 53.85″ | 140°                          | 42′ | 27.50″ | 10月18日 | 0.24                        | 0.26 | ▲ 0.02 | 県道145号線沿い 小白井小中学校付近      |
| 2408 | いわき市 | 川前町小白井精才   | 37°                           | 17′ | 50.35″ | 140°                          | 42′ | 35.70″ | 10月18日 | 0.21                        | 0.21 | 0.00   | 県道145号線沿い                |
| 2409 | いわき市 | 川前町小白井芋島   | 37°                           | 17′ | 41.35″ | 140°                          | 42′ | 48.20″ | 10月18日 | 0.27                        | 0.30 | ▲ 0.03 | 県道36号線沿い                 |
| 2410 | いわき市 | 川前町小白井将監小屋 | 37°                           | 17′ | 48.45″ | 140°                          | 41′ | 39.20″ | 10月18日 | 0.47                        | 0.50 | ▲ 0.03 | 県道145号線沿い 田村市との境界付近      |
| 2411 | いわき市 | 川前町下桶売荻    | 37°                           | 16′ | 26.17″ | 140°                          | 47′ | 05.08″ | 10月17日 | 2.1                         | 2.1  | 0.00   |                          |
| 2412 | いわき市 | 川前町下桶売荻    | 37°                           | 16′ | 14.27″ | 140°                          | 46′ | 58.48″ | 10月17日 | 3.1                         | 3.1  | 0.00   |                          |

福島県環境放射線モニタリング・メッシュ調査(第5回)結果(確定値)

平成25年3月12日  
原子力災害現地対策本部(放射線班)  
福島県災害対策本部(原子力班)

| No.  | 市町村  | 調査地点       | (参考)<br>世界測地系(60進法)<br>緯度(北緯) |     |        | (参考)<br>世界測地系(60進法)<br>経度(東経) |     |        | 調査月日   | 測定値(高さ:1m)<br>( $\mu$ Sv/h) |      |        | 備考                             |
|------|------|------------|-------------------------------|-----|--------|-------------------------------|-----|--------|--------|-----------------------------|------|--------|--------------------------------|
|      |      |            | 第5回                           | 第4回 | 増減     |                               |     |        |        |                             |      |        |                                |
| 2413 | いわき市 | 川前町下桶売荻    | 37°                           | 16′ | 43.96″ | 140°                          | 45′ | 47.18″ | 10月18日 | 0.62                        | 0.63 | ▲ 0.01 | 県道287号線沿い                      |
| 2414 | いわき市 | 川前町上桶売小久田  | 37°                           | 16′ | 01.67″ | 140°                          | 43′ | 29.20″ | 10月16日 | 0.20                        | 0.22 | ▲ 0.02 | 県道359号線沿い                      |
| 2415 | いわき市 | 川前町上桶売小久田  | 37°                           | 16′ | 22.66″ | 140°                          | 42′ | 25.10″ | 10月19日 | 0.19                        | 0.20 | ▲ 0.01 |                                |
| 2416 | いわき市 | 小川町上小川下戸渡  | 37°                           | 15′ | 23.58″ | 140°                          | 50′ | 51.96″ | 10月11日 | 0.52                        | 0.58 | ▲ 0.06 | 国道399号線沿い                      |
| 2417 | いわき市 | 川前町下桶売志田名  | 37°                           | 15′ | 25.57″ | 140°                          | 47′ | 23.98″ | 10月17日 | 1.2                         | 1.3  | ▲ 0.10 |                                |
| 2418 | いわき市 | 川前町上桶売小久田  | 37°                           | 15′ | 57.67″ | 140°                          | 43′ | 28.70″ | 10月16日 | 0.21                        | 0.22 | ▲ 0.01 | 県道359号線沿い いわき市消防団第6支団第6分団第3班付近 |
| 2419 | いわき市 | 川前町上桶売小久田  | 37°                           | 15′ | 53.47″ | 140°                          | 43′ | 29.00″ | 10月16日 | 0.21                        | 0.21 | 0.00   | 県道359号線沿い 馬頭観音付近               |
| 2420 | いわき市 | 川前町上桶売畝分田  | 37°                           | 15′ | 22.67″ | 140°                          | 43′ | 12.70″ | 10月16日 | 0.23                        | 0.25 | ▲ 0.02 | 県道359号線沿い                      |
| 2421 | いわき市 | 川前町上桶売五斗巻  | 37°                           | 15′ | 08.97″ | 140°                          | 43′ | 04.40″ | 10月16日 | 0.23                        | 0.23 | 0.00   | 県道359号線沿い                      |
| 2422 | いわき市 | 川前町上桶売岩ノ作  | 37°                           | 15′ | 40.07″ | 140°                          | 42′ | 38.80″ | 10月19日 | 0.19                        | 0.20 | ▲ 0.01 | 古峯神社石碑付近                       |
| 2423 | いわき市 | 川前町上桶売中里   | 37°                           | 15′ | 18.07″ | 140°                          | 42′ | 39.40″ | 10月19日 | 0.15                        | 0.15 | 0.00   | 上桶売地区案内看板付近                    |
| 2424 | いわき市 | 川前町上桶売上沢尻  | 37°                           | 15′ | 35.37″ | 140°                          | 41′ | 27.11″ | 10月19日 | 0.12                        | 0.13 | ▲ 0.01 | 團場整備記念碑付近                      |
| 2425 | いわき市 | 川前町上桶売下沢尻  | 37°                           | 15′ | 22.57″ | 140°                          | 41′ | 22.71″ | 10月19日 | 0.14                        | 0.16 | ▲ 0.02 |                                |
| 2426 | いわき市 | 小川町上小川中戸渡  | 37°                           | 14′ | 22.68″ | 140°                          | 50′ | 45.36″ | 10月9日  | 0.57                        | 0.65 | ▲ 0.08 | 国道399号線沿い 小川小学校戸渡分校出入口付近       |
| 2427 | いわき市 | 川前町川前外門    | 37°                           | 14′ | 14.68″ | 140°                          | 47′ | 18.48″ | 10月17日 | 0.39                        | 0.47 | ▲ 0.08 | 入高部二号橋付近                       |
| 2428 | いわき市 | 川前町下桶売高部   | 37°                           | 14′ | 55.88″ | 140°                          | 45′ | 41.99″ | 10月17日 | 0.60                        | 0.65 | ▲ 0.05 | 県道287号線沿い 菱橋付近                 |
| 2429 | いわき市 | 川前町下桶売上高部  | 37°                           | 14′ | 07.58″ | 140°                          | 45′ | 51.19″ | 10月17日 | 0.37                        | 0.40 | ▲ 0.03 | 県道287号線沿い                      |
| 2430 | いわき市 | 川前町下桶売芹ヶ作  | 37°                           | 13′ | 59.58″ | 140°                          | 44′ | 01.60″ | 10月16日 | 0.32                        | 0.36 | ▲ 0.04 | 県道359号線沿い                      |
| 2431 | いわき市 | 川前町下桶売矢田谷地 | 37°                           | 14′ | 59.07″ | 140°                          | 43′ | 20.30″ | 10月16日 | 0.33                        | 0.33 | 0.00   | 県道359号線沿い                      |
| 2432 | いわき市 | 川前町下桶売久保田  | 37°                           | 14′ | 42.27″ | 140°                          | 43′ | 32.70″ | 10月16日 | 0.27                        | 0.28 | ▲ 0.01 | 県道359号線沿い                      |
| 2433 | いわき市 | 川前町下桶売西向   | 37°                           | 14′ | 12.08″ | 140°                          | 42′ | 31.31″ | 10月19日 | 0.22                        | 0.24 | ▲ 0.02 |                                |
| 2434 | いわき市 | 川前町川前山下谷   | 37°                           | 14′ | 00.86″ | 140°                          | 41′ | 20.05″ | 10月19日 | 0.17                        | 0.17 | 0.00   | 県道41号線沿い                       |
| 2435 | いわき市 | 川前町川前山下谷   | 37°                           | 14′ | 01.58″ | 140°                          | 41′ | 51.21″ | 10月22日 | 0.15                        | 0.16 | ▲ 0.01 | 山下谷集会所付近                       |
| 2436 | いわき市 | 川前町川前外門    | 37°                           | 13′ | 11.19″ | 140°                          | 47′ | 20.59″ | 10月17日 | 0.21                        | 0.23 | ▲ 0.02 | 外門多目的集会所付近                     |
| 2437 | いわき市 | 川前町下桶売高部   | 37°                           | 13′ | 49.58″ | 140°                          | 45′ | 48.29″ | 10月17日 | 0.31                        | 0.36 | ▲ 0.05 | 県道287号線沿い 高部集会所付近              |
| 2438 | いわき市 | 川前町川前宇根尻   | 37°                           | 13′ | 16.99″ | 140°                          | 44′ | 40.20″ | 10月16日 | 0.28                        | 0.29 | ▲ 0.01 | 県道359号線沿い                      |
| 2439 | いわき市 | 三和町下三坂北山   | 37°                           | 13′ | 53.88″ | 140°                          | 40′ | 49.42″ | 10月24日 | 0.22                        | 0.24 | ▲ 0.02 | 県道66号線沿い 小野町との境界付近             |
| 2440 | いわき市 | 三和町下三坂後沢   | 37°                           | 13′ | 09.48″ | 140°                          | 39′ | 26.12″ | 10月15日 | 0.16                        | 0.16 | 0.00   |                                |
| 2441 | いわき市 | 小川町上小川十文字  | 37°                           | 12′ | 46.90″ | 140°                          | 51′ | 09.87″ | 10月9日  | 0.44                        | 0.54 | ▲ 0.10 | 国道399号線沿い                      |
| 2442 | いわき市 | 小川町上小川     | 37°                           | 12′ | 05.40″ | 140°                          | 51′ | 09.17″ | 10月9日  | 0.83                        | 0.92 | ▲ 0.09 | 国道399号線沿い                      |
| 2443 | いわき市 | 川前町川前柵立    | 37°                           | 12′ | 49.19″ | 140°                          | 45′ | 26.00″ | 10月17日 | 0.16                        | 0.17 | ▲ 0.01 | 県道287号線沿い                      |
| 2444 | いわき市 | 川前町川前中ノ萱   | 37°                           | 12′ | 17.69″ | 140°                          | 45′ | 12.20″ | 10月22日 | 0.11                        | 0.14 | ▲ 0.03 | 川前小中学校付近                       |
| 2445 | いわき市 | 川前町川前鍛冶淵   | 37°                           | 12′ | 33.59″ | 140°                          | 44′ | 28.70″ | 10月22日 | 0.18                        | 0.19 | ▲ 0.01 | 県道41号線沿い                       |
| 2446 | いわき市 | 川前町川前五林    | 37°                           | 12′ | 28.19″ | 140°                          | 44′ | 55.90″ | 10月22日 | 0.13                        | 0.14 | ▲ 0.01 | 県道359号線沿い いわき市平消防署川前分遣所付近      |
| 2447 | いわき市 | 川前町川前中ノ萱   | 37°                           | 12′ | 22.09″ | 140°                          | 44′ | 59.20″ | 10月19日 | 0.11                        | 0.11 | 0.00   | 川前駅付近                          |
| 2448 | いわき市 | 川前町川前宇根尻   | 37°                           | 12′ | 59.49″ | 140°                          | 43′ | 29.70″ | 10月22日 | 0.19                        | 0.20 | ▲ 0.01 | 県道41号線沿い 砂押踏切付近                |

福島県環境放射線モニタリング・メッシュ調査(第5回)結果(確定値)

平成25年3月12日  
原子力災害現地対策本部(放射線班)  
福島県災害対策本部(原子力班)

| No.  | 市町村  | 調査地点      | (参考)<br>世界測地系(60進法)<br>緯度(北緯) |     |        | (参考)<br>世界測地系(60進法)<br>経度(東経) |     |        | 調査月日   | 測定値(高さ:1m)<br>( $\mu$ Sv/h) |      |        | 備考                   |
|------|------|-----------|-------------------------------|-----|--------|-------------------------------|-----|--------|--------|-----------------------------|------|--------|----------------------|
|      |      |           | 第5回                           | 第4回 | 増減     |                               |     |        |        |                             |      |        |                      |
| 2449 | いわき市 | 三和町差塩堀添   | 37°                           | 12′ | 01.99″ | 140°                          | 43′ | 16.51″ | 10月24日 | 0.15                        | 0.16 | ▲ 0.01 | 県道358号線沿い            |
| 2450 | いわき市 | 三和町下三坂家ノ前 | 37°                           | 12′ | 36.79″ | 140°                          | 41′ | 21.52″ | 10月24日 | 0.18                        | 0.19 | ▲ 0.01 | 県道358号線沿い 家ノ前バス停付近   |
| 2451 | いわき市 | 三和町下三坂原   | 37°                           | 12′ | 03.99″ | 140°                          | 41′ | 55.82″ | 10月24日 | 0.32                        | 0.35 | ▲ 0.03 | 県道358号線・県道66号線交差点付近  |
| 2452 | いわき市 | 三和町下三坂立町  | 37°                           | 12′ | 30.39″ | 140°                          | 40′ | 25.72″ | 10月24日 | 0.20                        | 0.23 | ▲ 0.03 | 下三坂体育館付近             |
| 2453 | いわき市 | 三和町下三坂立町  | 37°                           | 12′ | 20.29″ | 140°                          | 40′ | 46.82″ | 10月24日 | 0.22                        | 0.22 | 0.00   |                      |
| 2454 | いわき市 | 三和町下三坂仲居  | 37°                           | 12′ | 15.99″ | 140°                          | 39′ | 08.53″ | 10月24日 | 0.15                        | 0.19 | ▲ 0.04 | 県道358号線沿い 仲居バス停付近    |
| 2455 | いわき市 | 三和町中三坂戸沢  | 37°                           | 12′ | 35.48″ | 140°                          | 37′ | 34.04″ | 10月15日 | 0.13                        | 0.14 | ▲ 0.01 | 国道349号線沿い 小野町との境界付近  |
| 2456 | いわき市 | 三和町中三坂石崎  | 37°                           | 12′ | 04.03″ | 140°                          | 37′ | 39.80″ | 10月15日 | 0.18                        | 0.21 | ▲ 0.03 | 国道349号線沿い            |
| 2457 | いわき市 | 三和町上三坂立町  | 37°                           | 12′ | 14.18″ | 140°                          | 36′ | 37.54″ | 10月15日 | 0.15                        | 0.17 | ▲ 0.02 | 国道49号線沿い 平田村との境界付近   |
| 2458 | いわき市 | 三和町上三坂立町  | 37°                           | 12′ | 12.38″ | 140°                          | 36′ | 37.84″ | 10月15日 | 0.13                        | 0.16 | ▲ 0.03 | 国道49号線沿い             |
| 2459 | いわき市 | 大久町大久滝ノ尻  | 37°                           | 11′ | 17.61″ | 140°                          | 56′ | 46.94″ | 10月16日 | 0.38                        | 0.40 | ▲ 0.02 | 県道247号線沿い            |
| 2460 | いわき市 | 小川町上小川川上  | 37°                           | 11′ | 25.00″ | 140°                          | 48′ | 01.89″ | 10月11日 | 0.14                        | 0.13 | 0.01   | 県道41号線沿い 牛小川踏切付近     |
| 2461 | いわき市 | 小川町上小川櫛平  | 37°                           | 11′ | 23.80″ | 140°                          | 48′ | 36.48″ | 10月11日 | 0.17                        | 0.20 | ▲ 0.03 | 県道41号線沿い             |
| 2462 | いわき市 | 川前町川前     | 37°                           | 11′ | 36.70″ | 140°                          | 47′ | 15.09″ | 10月22日 | 0.20                        | 0.23 | ▲ 0.03 | 県道41号線沿い             |
| 2463 | いわき市 | 小川町上小川牛小川 | 37°                           | 11′ | 31.70″ | 140°                          | 47′ | 50.79″ | 10月11日 | 0.21                        | 0.21 | 0.00   |                      |
| 2464 | いわき市 | 川前町川前荷付場  | 37°                           | 11′ | 59.90″ | 140°                          | 46′ | 11.59″ | 10月22日 | 0.15                        | 0.15 | 0.00   | 県道41号線沿い             |
| 2465 | いわき市 | 川前町川前     | 37°                           | 11′ | 57.40″ | 140°                          | 46′ | 37.69″ | 10月22日 | 0.18                        | 0.19 | ▲ 0.01 | 県道41号線沿い 山前踏切付近      |
| 2466 | いわき市 | 三和町差塩堀添   | 37°                           | 11′ | 48.29″ | 140°                          | 43′ | 13.01″ | 10月24日 | 0.15                        | 0.16 | ▲ 0.01 |                      |
| 2467 | いわき市 | 三和町差塩堀添   | 37°                           | 11′ | 00.60″ | 140°                          | 43′ | 02.31″ | 10月24日 | 0.17                        | 0.16 | 0.01   | 差塩小中学校付近             |
| 2468 | いわき市 | 三和町中三坂羽生  | 37°                           | 11′ | 33.29″ | 140°                          | 38′ | 00.34″ | 10月15日 | 0.12                        | 0.12 | 0.00   | 国道49号線沿い             |
| 2469 | いわき市 | 三和町中三坂田ノ入 | 37°                           | 11′ | 24.79″ | 140°                          | 38′ | 34.23″ | 10月24日 | 0.14                        | 0.15 | ▲ 0.01 | 国道49号線沿い 古峰神社バス停付近   |
| 2470 | いわき市 | 三和町中三坂大根田 | 37°                           | 11′ | 34.99″ | 140°                          | 37′ | 54.74″ | 10月24日 | 0.11                        | 0.12 | ▲ 0.01 | 国道49号線沿い 浄願寺出入口付近    |
| 2471 | いわき市 | 三和町上三坂児ノ内 | 37°                           | 11′ | 04.79″ | 140°                          | 37′ | 15.94″ | 10月15日 | 0.11                        | 0.14 | ▲ 0.03 | 上三坂バス停付近             |
| 2472 | いわき市 | 久之浜町末続町田  | 37°                           | 10′ | 30.72″ | 140°                          | 59′ | 40.87″ | 10月5日  | 0.33                        | 0.34 | ▲ 0.01 |                      |
| 2473 | いわき市 | 大久町大久桃木沢  | 37°                           | 09′ | 58.12″ | 140°                          | 56′ | 15.35″ | 10月16日 | 0.34                        | 0.33 | 0.01   |                      |
| 2474 | いわき市 | 大久町大久矢ノ目沢 | 37°                           | 10′ | 37.72″ | 140°                          | 57′ | 13.44″ | 10月16日 | 0.27                        | 0.24 | 0.03   | 県道35号線・県道247号線交差点付近  |
| 2475 | いわき市 | 大久町大久柴崎   | 37°                           | 10′ | 00.72″ | 140°                          | 58′ | 00.14″ | 10月16日 | 0.26                        | 0.26 | 0.00   | 海竜橋付近                |
| 2476 | いわき市 | 小川町上小川猪小屋 | 37°                           | 10′ | 49.41″ | 140°                          | 51′ | 32.87″ | 10月11日 | 0.17                        | 0.19 | ▲ 0.02 | 国道399号線沿い 茶莢平1号橋付近   |
| 2477 | いわき市 | 小川町上小川横川  | 37°                           | 10′ | 06.21″ | 140°                          | 51′ | 01.58″ | 10月11日 | 0.13                        | 0.13 | 0.00   | 国道399号線沿い            |
| 2478 | いわき市 | 小川町上小川江田  | 37°                           | 10′ | 46.61″ | 140°                          | 49′ | 32.28″ | 10月9日  | 0.15                        | 0.15 | 0.00   | 江田駅付近                |
| 2479 | いわき市 | 三和町差塩君石   | 37°                           | 10′ | 02.60″ | 140°                          | 42′ | 34.32″ | 10月24日 | 0.20                        | 0.22 | ▲ 0.02 | 山王川橋付近               |
| 2480 | いわき市 | 三和町中三坂湯ノ向 | 37°                           | 10′ | 30.60″ | 140°                          | 39′ | 01.53″ | 10月25日 | 0.17                        | 0.18 | ▲ 0.01 | 国道49号線沿い 梅田入口バス停付近   |
| 2481 | いわき市 | 三和町上市萱長沢峠 | 37°                           | 10′ | 12.70″ | 140°                          | 39′ | 17.93″ | 10月25日 | 0.19                        | 0.22 | ▲ 0.03 | 国道49号線沿い             |
| 2482 | いわき市 | 三和町中三坂藪窪  | 37°                           | 10′ | 58.09″ | 140°                          | 38′ | 53.23″ | 10月24日 | 0.15                        | 0.18 | ▲ 0.03 | 国道49号線沿い             |
| 2483 | いわき市 | 三和町上三坂綱木  | 37°                           | 10′ | 29.40″ | 140°                          | 38′ | 14.04″ | 10月15日 | 0.17                        | 0.18 | ▲ 0.01 | いわき市消防団第6支団第3分団第3班付近 |
| 2484 | いわき市 | 三和町上市萱長沢峠 | 37°                           | 10′ | 03.80″ | 140°                          | 38′ | 52.24″ | 10月24日 | 0.21                        | 0.22 | ▲ 0.01 |                      |

福島県環境放射線モニタリング・メッシュ調査(第5回)結果(確定値)

平成25年3月12日  
原子力災害現地対策本部(放射線班)  
福島県災害対策本部(原子力班)

| No.  | 市町村  | 調査地点       | (参考)<br>世界測地系(60進法)<br>緯度(北緯) |     |        | (参考)<br>世界測地系(60進法)<br>経度(東経) |     |        | 調査月日   | 測定値(高さ:1m)<br>( $\mu$ Sv/h) |      |        | 備考                             |
|------|------|------------|-------------------------------|-----|--------|-------------------------------|-----|--------|--------|-----------------------------|------|--------|--------------------------------|
|      |      |            | 第5回                           | 第4回 | 増減     |                               |     |        |        |                             |      |        |                                |
| 2485 | いわき市 | 三和町上三坂山神前  | 37°                           | 10′ | 37.52″ | 140°                          | 36′ | 18.98″ | 10月15日 | 0.17                        | 0.22 | ▲ 0.05 | 国道349号線沿い                      |
| 2486 | いわき市 | 久之浜町金ヶ沢小浜  | 37°                           | 09′ | 39.70″ | 140°                          | 59′ | 41.89″ | 10月16日 | 0.47                        | 0.52 | ▲ 0.05 | 国道6号線沿い 金ヶ沢第一トンネル南側出入口付近       |
| 2487 | いわき市 | 久之浜町金ヶ沢明不作 | 37°                           | 09′ | 23.23″ | 140°                          | 59′ | 45.03″ | 10月5日  | 0.27                        | 0.34 | ▲ 0.07 | 国道6号線沿い 明不作交差点付近               |
| 2488 | いわき市 | 久之浜町末続岩ヶ作  | 37°                           | 10′ | 53.91″ | 140°                          | 57′ | 55.84″ | 10月16日 | 0.30                        | 0.37 | ▲ 0.07 | 県道247号線沿い 末続橋付近                |
| 2489 | いわき市 | 四倉町玉山菖蒲平   | 37°                           | 09′ | 46.52″ | 140°                          | 55′ | 04.86″ | 10月24日 | 0.14                        | 0.17 | ▲ 0.03 | 県道363号線沿い                      |
| 2490 | いわき市 | 小川町上小川竹ノ渡戸 | 37°                           | 09′ | 47.91″ | 140°                          | 49′ | 39.58″ | 10月9日  | 0.14                        | 0.14 | 0.00   | 県道41号線沿い 大沢ロックシェッド南側出入口付近      |
| 2491 | いわき市 | 小川町塩田尾ノ内   | 37°                           | 09′ | 01.42″ | 140°                          | 49′ | 55.28″ | 10月9日  | 0.12                        | 0.14 | ▲ 0.02 | 県道41号線沿い 勇人橋付近                 |
| 2492 | いわき市 | 三和町上永井高戸   | 37°                           | 09′ | 25.61″ | 140°                          | 44′ | 33.91″ | 10月12日 | 0.14                        | 0.15 | ▲ 0.01 | 県道66号線沿い 永井坂バス停付近              |
| 2493 | いわき市 | 三和町上市萱長沢   | 37°                           | 09′ | 35.71″ | 140°                          | 39′ | 27.04″ | 10月25日 | 0.13                        | 0.13 | 0.00   | 国道49号線沿い 長沢バス停付近               |
| 2494 | いわき市 | 三和町上市萱長沢   | 37°                           | 09′ | 33.40″ | 140°                          | 39′ | 27.03″ | 10月25日 | 0.13                        | 0.14 | ▲ 0.01 | 国道49号線沿い 地蔵橋付近                 |
| 2495 | いわき市 | 三和町上三坂水田   | 37°                           | 09′ | 51.00″ | 140°                          | 37′ | 14.34″ | 10月15日 | 0.19                        | 0.21 | ▲ 0.02 | いわき市菅芝山牧野付近                    |
| 2496 | いわき市 | 三和町上三坂水田   | 37°                           | 09′ | 39.70″ | 140°                          | 37′ | 49.44″ | 10月15日 | 0.22                        | 0.22 | 0.00   | 県道20号線沿い                       |
| 2497 | いわき市 | 久之浜町久之浜北荒蒔 | 37°                           | 08′ | 32.03″ | 140°                          | 59′ | 45.94″ | 10月16日 | 0.19                        | 0.19 | 0.00   | 久ノ浜駅付近                         |
| 2498 | いわき市 | 大久町小山田岸田   | 37°                           | 08′ | 09.23″ | 140°                          | 58′ | 16.94″ | 10月18日 | 0.25                        | 0.30 | ▲ 0.05 | 県道245号線沿い 小山田多目的集会所付近          |
| 2499 | いわき市 | 四倉町白岩桐原    | 37°                           | 08′ | 18.23″ | 140°                          | 57′ | 01.05″ | 10月18日 | 0.29                        | 0.32 | ▲ 0.03 | 県道35号線沿い                       |
| 2500 | いわき市 | 四倉町玉山菖蒲平   | 37°                           | 08′ | 45.31″ | 140°                          | 55′ | 25.63″ | 10月24日 | 0.17                        | 0.17 | 0.00   | 県道363号線沿い                      |
| 2501 | いわき市 | 小川町柴原谷下    | 37°                           | 08′ | 39.42″ | 140°                          | 53′ | 10.47″ | 10月9日  | 0.14                        | 0.16 | ▲ 0.02 | 上岡トンネル西側出入口付近                  |
| 2502 | いわき市 | 四倉町上岡横屋    | 37°                           | 08′ | 17.83″ | 140°                          | 53′ | 47.97″ | 10月19日 | 0.16                        | 0.17 | ▲ 0.01 |                                |
| 2503 | いわき市 | 小川町上小川松塚   | 37°                           | 08′ | 52.72″ | 140°                          | 51′ | 27.88″ | 10月9日  | 0.14                        | 0.13 | 0.01   | 国道399号線沿い                      |
| 2504 | いわき市 | 小川町塩田平石    | 37°                           | 08′ | 22.72″ | 140°                          | 50′ | 30.58″ | 10月9日  | 0.14                        | 0.16 | ▲ 0.02 | 県道135号線沿い                      |
| 2505 | いわき市 | 三和町下永井銅屋場  | 37°                           | 08′ | 30.92″ | 140°                          | 48′ | 32.19″ | 10月12日 | 0.11                        | 0.12 | ▲ 0.01 | 県道135号線沿い                      |
| 2506 | いわき市 | 三和町下永井軽井沢  | 37°                           | 08′ | 40.92″ | 140°                          | 47′ | 17.10″ | 10月12日 | 0.12                        | 0.14 | ▲ 0.02 | 県道135号線沿い                      |
| 2507 | いわき市 | 三和町上永井宿下   | 37°                           | 08′ | 59.01″ | 140°                          | 45′ | 24.21″ | 10月12日 | 0.11                        | 0.12 | ▲ 0.01 | 県道66号線沿い 宿下バス停付近               |
| 2508 | いわき市 | 三和町下永井横山   | 37°                           | 08′ | 20.82″ | 140°                          | 45′ | 53.61″ | 10月12日 | 0.11                        | 0.11 | 0.00   | 県道66号線沿い 下永井公民館付近              |
| 2509 | いわき市 | 三和町下市萱     | 37°                           | 08′ | 44.91″ | 140°                          | 43′ | 11.62″ | 10月12日 | 0.16                        | 0.19 | ▲ 0.03 | 東京電力新しいわき開閉所付近                 |
| 2510 | いわき市 | 三和町下市萱運川   | 37°                           | 08′ | 14.11″ | 140°                          | 42′ | 10.52″ | 10月25日 | 0.13                        | 0.15 | ▲ 0.02 | 国道49号線沿い 運川バス停付近               |
| 2511 | いわき市 | 三和町下市萱竹ノ下  | 37°                           | 08′ | 31.71″ | 140°                          | 41′ | 05.53″ | 10月25日 | 0.10                        | 0.11 | ▲ 0.01 | 県道135号線沿い いわき市内郷消防署三和分遣所付近     |
| 2512 | いわき市 | 三和町下市萱根古屋  | 37°                           | 08′ | 17.01″ | 140°                          | 41′ | 45.43″ | 10月25日 | 0.14                        | 0.15 | ▲ 0.01 | 国道49号線沿い 根古屋バス停付近              |
| 2513 | いわき市 | 三和町下市萱楚部穴  | 37°                           | 08′ | 40.61″ | 140°                          | 40′ | 46.63″ | 10月25日 | 0.13                        | 0.15 | ▲ 0.02 | 国道49号線沿い 楚部穴バス停付近              |
| 2514 | いわき市 | 三和町上市萱諏訪   | 37°                           | 08′ | 55.61″ | 140°                          | 39′ | 55.93″ | 10月25日 | 0.17                        | 0.21 | ▲ 0.04 | 国道49号線沿い 上市萱バス停付近              |
| 2515 | いわき市 | 久之浜町田之網我呂  | 37°                           | 07′ | 16.64″ | 140°                          | 59′ | 02.74″ | 10月5日  | 0.32                        | 0.34 | ▲ 0.02 | いわき海浜自然の家付近                    |
| 2516 | いわき市 | 四倉町栗木作     | 37°                           | 07′ | 07.84″ | 140°                          | 59′ | 05.14″ | 10月18日 | 0.24                        | 0.26 | ▲ 0.02 | 四倉市民運動場付近                      |
| 2517 | いわき市 | 四倉町芳ノ沢     | 37°                           | 07′ | 28.44″ | 140°                          | 57′ | 53.85″ | 10月5日  | 0.28                        | 0.33 | ▲ 0.05 |                                |
| 2518 | いわき市 | 四倉町中島反町    | 37°                           | 07′ | 01.44″ | 140°                          | 56′ | 59.55″ | 10月24日 | 0.17                        | 0.16 | 0.01   | 県道363号線沿い いわき市消防団第7支団第3分団第9班付近 |
| 2519 | いわき市 | 四倉町玉山炭釜    | 37°                           | 07′ | 45.53″ | 140°                          | 55′ | 53.26″ | 10月24日 | 0.23                        | 0.22 | 0.01   | 県道363号線沿い                      |
| 2520 | いわき市 | 四倉町駒込馬場    | 37°                           | 07′ | 10.03″ | 140°                          | 54′ | 04.57″ | 10月19日 | 0.13                        | 0.14 | ▲ 0.01 | 駒込生活改善センター付近                   |

福島県環境放射線モニタリング・メッシュ調査(第5回)結果(確定値)

平成25年3月12日  
原子力災害現地対策本部(放射線班)  
福島県災害対策本部(原子力班)

| No.  | 市町村  | 調査地点       | (参考)<br>世界測地系(60進法)<br>緯度(北緯) |     |        | (参考)<br>世界測地系(60進法)<br>経度(東経) |     |        | 調査月日   | 測定値(高さ:1m)<br>( $\mu$ Sv/h) |      |        | 備考                            |
|------|------|------------|-------------------------------|-----|--------|-------------------------------|-----|--------|--------|-----------------------------|------|--------|-------------------------------|
|      |      |            | 第5回                           | 第4回 | 増減     |                               |     |        |        |                             |      |        |                               |
| 2521 | いわき市 | 四倉町下柳生宮下   | 37°                           | 07′ | 01.34″ | 140°                          | 54′ | 41.87″ | 10月19日 | 0.18                        | 0.20 | ▲ 0.02 | 常磐自動車道四倉PA付近                  |
| 2522 | いわき市 | 小川町関場宿     | 37°                           | 07′ | 06.53″ | 140°                          | 52′ | 15.88″ | 10月3日  | 0.11                        | 0.12 | ▲ 0.01 | 国道399号線沿い                     |
| 2523 | いわき市 | 小川町高萩小路尻   | 37°                           | 07′ | 36.63″ | 140°                          | 51′ | 43.88″ | 10月3日  | 0.09                        | 0.09 | 0.00   | 県道248号線沿い 小川郷駅付近              |
| 2524 | いわき市 | 小川町高萩家ノ前   | 37°                           | 07′ | 36.33″ | 140°                          | 51′ | 13.78″ | 10月9日  | 0.11                        | 0.10 | 0.01   | 県道135号線沿い 諏訪神社付近              |
| 2525 | いわき市 | 小川町高萩下夕道   | 37°                           | 07′ | 29.93″ | 140°                          | 49′ | 40.79″ | 10月11日 | 0.14                        | 0.15 | ▲ 0.01 | 小玉ダム管理事務所付近                   |
| 2526 | いわき市 | 三和町下永井仲根   | 37°                           | 07′ | 45.12″ | 140°                          | 48′ | 24.89″ | 10月12日 | 0.15                        | 0.15 | 0.00   | 東北電力小玉川第二発電所付近                |
| 2527 | いわき市 | 三和町渡戸宿頭    | 37°                           | 07′ | 21.52″ | 140°                          | 44′ | 13.02″ | 10月12日 | 0.13                        | 0.15 | ▲ 0.02 | 国道49号線沿い 渡戸宿頭バス停付近            |
| 2528 | いわき市 | 三和町渡戸宿頭    | 37°                           | 07′ | 14.42″ | 140°                          | 44′ | 28.82″ | 10月25日 | 0.11                        | 0.13 | ▲ 0.02 | 国道49号線沿い 渡戸宿バス停付近             |
| 2529 | いわき市 | 三和町中寺関所    | 37°                           | 07′ | 51.93″ | 140°                          | 43′ | 02.44″ | 10月12日 | 0.11                        | 0.12 | ▲ 0.01 | 国道49号線沿い 中寺バス停付近              |
| 2530 | いわき市 | 三和町渡戸峠平    | 37°                           | 07′ | 31.82″ | 140°                          | 43′ | 48.02″ | 10月12日 | 0.11                        | 0.11 | 0.00   | 国道49号線沿い 楢木峠平バス停付近            |
| 2531 | いわき市 | 三和町下市萱新田   | 37°                           | 07′ | 08.42″ | 140°                          | 39′ | 07.24″ | 10月15日 | 0.17                        | 0.17 | 0.00   | 県道20号線沿い 沢渡小学校新田分校付近          |
| 2532 | いわき市 | 四倉町西4丁目    | 37°                           | 06′ | 35.64″ | 140°                          | 59′ | 22.54″ | 10月18日 | 0.14                        | 0.15 | ▲ 0.01 | いわき市四倉支所付近                    |
| 2533 | いわき市 | 四倉町田戸      | 37°                           | 06′ | 54.34″ | 140°                          | 58′ | 20.55″ | 10月5日  | 0.19                        | 0.21 | ▲ 0.02 | 県道41号線沿い いわき市消防団第7支団第1分団第4班付近 |
| 2534 | いわき市 | 四倉町田戸      | 37°                           | 06′ | 51.64″ | 140°                          | 58′ | 35.25″ | 10月5日  | 0.28                        | 0.30 | ▲ 0.02 | 県道41号線沿い                      |
| 2535 | いわき市 | 四倉町鬼越      | 37°                           | 06′ | 12.35″ | 140°                          | 58′ | 44.05″ | 10月5日  | 0.14                        | 0.14 | 0.00   |                               |
| 2536 | いわき市 | 四倉町白岩嘉蔵坊   | 37°                           | 06′ | 53.04″ | 140°                          | 57′ | 10.35″ | 10月18日 | 0.15                        | 0.17 | ▲ 0.02 | 県道41号線・県道35号線交差点付近            |
| 2537 | いわき市 | 四倉町長友宮ノ前   | 37°                           | 06′ | 04.74″ | 140°                          | 57′ | 13.86″ | 10月5日  | 0.20                        | 0.22 | ▲ 0.02 | 県道35号線沿い                      |
| 2538 | いわき市 | 四倉町山田小湊    | 37°                           | 06′ | 51.94″ | 140°                          | 55′ | 49.76″ | 10月18日 | 0.14                        | 0.14 | 0.00   | 県道41号線沿い 山田小湊郵便局付近            |
| 2539 | いわき市 | 四倉町上柳生戸沢   | 37°                           | 06′ | 45.94″ | 140°                          | 54′ | 17.97″ | 10月18日 | 0.18                        | 0.20 | ▲ 0.02 | 県道41号線沿い                      |
| 2540 | いわき市 | 小川町下小川前原   | 37°                           | 06′ | 30.44″ | 140°                          | 52′ | 29.08″ | 10月9日  | 0.11                        | 0.13 | ▲ 0.02 | 国道399号線沿い 前原バス停付近             |
| 2541 | いわき市 | 小川町下小川迎川原  | 37°                           | 06′ | 45.23″ | 140°                          | 51′ | 44.08″ | 10月9日  | 0.12                        | 0.11 | 0.01   | 県道248号線沿い                     |
| 2542 | いわき市 | 小川町西小川下蕪田  | 37°                           | 06′ | 24.64″ | 140°                          | 51′ | 44.88″ | 10月9日  | 0.13                        | 0.14 | ▲ 0.01 | 県道248号線沿い                     |
| 2543 | いわき市 | 平赤井川原畑     | 37°                           | 06′ | 19.14″ | 140°                          | 50′ | 06.99″ | 10月25日 | 0.19                        | 0.18 | 0.01   |                               |
| 2544 | いわき市 | 平赤井後沢      | 37°                           | 06′ | 13.03″ | 140°                          | 48′ | 04.40″ | 10月24日 | 0.17                        | 0.18 | ▲ 0.01 | 林道大倉線案内看板付近                   |
| 2545 | いわき市 | 平赤井後沢      | 37°                           | 06′ | 23.03″ | 140°                          | 47′ | 51.10″ | 10月24日 | 0.16                        | 0.17 | ▲ 0.01 | 水石山公園付近                       |
| 2546 | いわき市 | 三和町合戸中館下   | 37°                           | 06′ | 25.33″ | 140°                          | 46′ | 11.91″ | 10月25日 | 0.11                        | 0.14 | ▲ 0.03 | 国道49号線沿い 矢来バス停付近              |
| 2547 | いわき市 | 三和町合戸内畑    | 37°                           | 06′ | 06.03″ | 140°                          | 46′ | 25.41″ | 10月12日 | 0.14                        | 0.15 | ▲ 0.01 | 国道49号線・県道66号線交差点付近            |
| 2548 | いわき市 | 三和町渡戸弓張木   | 37°                           | 06′ | 49.53″ | 140°                          | 45′ | 21.71″ | 10月25日 | 0.13                        | 0.13 | 0.00   | 国道49号線沿い 永戸小バス停付近             |
| 2549 | いわき市 | 四倉町上仁井田南姥田 | 37°                           | 05′ | 39.11″ | 140°                          | 58′ | 35.36″ | 10月5日  | 0.19                        | 0.19 | 0.00   | 国道6号線沿い 仁井田浦入口交差点付近           |
| 2550 | いわき市 | 四倉町上仁井田東山  | 37°                           | 05′ | 22.45″ | 140°                          | 58′ | 55.45″ | 10月5日  | 0.16                        | 0.18 | ▲ 0.02 | 県道382号線沿い 東舞子橋付近              |
| 2551 | いわき市 | 平絹谷一町田     | 37°                           | 05′ | 31.55″ | 140°                          | 56′ | 04.46″ | 10月24日 | 0.16                        | 0.17 | ▲ 0.01 | 絹龍寺出入口付近                      |
| 2552 | いわき市 | 平絹谷四反田     | 37°                           | 05′ | 28.75″ | 140°                          | 56′ | 25.36″ | 10月24日 | 0.17                        | 0.17 | 0.00   | 草野小学校絹谷分校付近                   |
| 2553 | いわき市 | 平絹谷荒田      | 37°                           | 05′ | 48.64″ | 140°                          | 55′ | 16.37″ | 10月24日 | 0.22                        | 0.24 | ▲ 0.02 | 青滝溜池付近                        |
| 2554 | いわき市 | 平四ツ波石森     | 37°                           | 05′ | 18.15″ | 140°                          | 54′ | 09.87″ | 10月24日 | 0.16                        | 0.18 | ▲ 0.02 | いわき市フラワーセンター付近                |
| 2555 | いわき市 | 平中平窪横枕     | 37°                           | 05′ | 09.15″ | 140°                          | 52′ | 37.98″ | 10月18日 | 0.11                        | 0.11 | 0.00   | 国道399号線沿い                     |
| 2556 | いわき市 | 平赤井団粉田     | 37°                           | 05′ | 12.94″ | 140°                          | 51′ | 45.09″ | 10月25日 | 0.12                        | 0.12 | 0.00   | 県道248号線・県道133号線交差点付近          |

福島県環境放射線モニタリング・メッシュ調査(第5回)結果(確定値)

平成25年3月12日  
原子力災害現地対策本部(放射線班)  
福島県災害対策本部(原子力班)

| No.  | 市町村  | 調査地点      | (参考)<br>世界測地系(60進法)<br>緯度(北緯) |     |        | (参考)<br>世界測地系(60進法)<br>経度(東経) |     |        | 調査月日   | 測定値(高さ:1m)<br>( $\mu$ Sv/h) |      |        | 備考                         |
|------|------|-----------|-------------------------------|-----|--------|-------------------------------|-----|--------|--------|-----------------------------|------|--------|----------------------------|
|      |      |           | 第5回                           | 第4回 | 増減     |                               |     |        |        |                             |      |        |                            |
| 2557 | いわき市 | 平赤井畑子沢    | 37°                           | 05′ | 09.34″ | 140°                          | 50′ | 22.39″ | 10月24日 | 0.14                        | 0.15 | ▲ 0.01 | いわきアカイトクノパーク工業団地付近         |
| 2558 | いわき市 | 平赤井大平     | 37°                           | 05′ | 53.99″ | 140°                          | 50′ | 37.09″ | 10月25日 | 0.17                        | 0.18 | ▲ 0.01 | 大倉地区案内看板付近                 |
| 2559 | いわき市 | 平赤井後沢     | 37°                           | 05′ | 57.34″ | 140°                          | 48′ | 09.00″ | 10月19日 | 0.15                        | 0.14 | 0.01   | 県道133号線沿い                  |
| 2560 | いわき市 | 平赤井赤井嶽    | 37°                           | 05′ | 43.34″ | 140°                          | 48′ | 38.40″ | 10月19日 | 0.24                        | 0.25 | ▲ 0.01 | 関伽井嶽薬師堂出入口付近               |
| 2561 | いわき市 | 好間町大利成沢   | 37°                           | 05′ | 10.54″ | 140°                          | 47′ | 33.71″ | 10月19日 | 0.16                        | 0.19 | ▲ 0.03 | 成沢バス停付近                    |
| 2562 | いわき市 | 三和町合戸駅    | 37°                           | 05′ | 52.33″ | 140°                          | 46′ | 40.61″ | 10月12日 | 0.11                        | 0.12 | ▲ 0.01 | 国道49号線沿い 合戸バス停付近           |
| 2563 | いわき市 | 遠野町入遠野員那夫 | 37°                           | 05′ | 07.23″ | 140°                          | 40′ | 54.44″ | 10月15日 | 0.15                        | 0.15 | 0.00   | 県道20号線沿い 遠野トンネル南側出入口付近     |
| 2564 | いわき市 | 平下神谷出口    | 37°                           | 04′ | 22.06″ | 140°                          | 57′ | 07.46″ | 10月15日 | 0.16                        | 0.18 | ▲ 0.02 | 国道6号線沿い 国道草野バス停付近          |
| 2565 | いわき市 | 平下神谷立場    | 37°                           | 04′ | 15.66″ | 140°                          | 57′ | 59.36″ | 10月24日 | 0.14                        | 0.14 | 0.00   | 大苗代橋付近                     |
| 2566 | いわき市 | 平下神谷宿     | 37°                           | 04′ | 06.46″ | 140°                          | 56′ | 33.66″ | 10月15日 | 0.15                        | 0.18 | ▲ 0.03 | ココストア付近                    |
| 2567 | いわき市 | 平中神谷大沼    | 37°                           | 04′ | 11.15″ | 140°                          | 55′ | 25.67″ | 10月24日 | 0.13                        | 0.14 | ▲ 0.01 |                            |
| 2568 | いわき市 | 平四ツ波糖塚    | 37°                           | 04′ | 28.75″ | 140°                          | 54′ | 12.28″ | 10月24日 | 0.17                        | 0.16 | 0.01   | 四ツ波局前バス停付近                 |
| 2569 | いわき市 | 平下平窪四左工門内 | 37°                           | 04′ | 27.45″ | 140°                          | 52′ | 55.08″ | 10月25日 | 0.11                        | 0.12 | ▲ 0.01 | 国道399号線沿い                  |
| 2570 | いわき市 | 好間工業団地    | 37°                           | 04′ | 22.45″ | 140°                          | 51′ | 19.89″ | 10月4日  | 0.13                        | 0.14 | ▲ 0.01 | ベン前バス停付近                   |
| 2571 | いわき市 | 好間工業団地    | 37°                           | 04′ | 52.25″ | 140°                          | 50′ | 36.39″ | 10月4日  | 0.18                        | 0.17 | 0.01   | 高周波熱錬バス停付近                 |
| 2572 | いわき市 | 好間工業団地    | 37°                           | 04′ | 39.45″ | 140°                          | 50′ | 40.39″ | 10月4日  | 0.15                        | 0.16 | ▲ 0.01 | 好間中央公園付近                   |
| 2573 | いわき市 | 好間町北好間向町田 | 37°                           | 04′ | 09.25″ | 140°                          | 50′ | 35.89″ | 10月4日  | 0.11                        | 0.12 | ▲ 0.01 | 国道49号線沿い 新町田橋付近            |
| 2574 | いわき市 | 好間町北好間向町田 | 37°                           | 04′ | 08.55″ | 140°                          | 50′ | 34.59″ | 10月4日  | 0.13                        | 0.15 | ▲ 0.02 | 国道49号線沿い 新町田橋付近            |
| 2575 | いわき市 | 好間町北好間平場  | 37°                           | 04′ | 25.85″ | 140°                          | 49′ | 36.30″ | 10月4日  | 0.15                        | 0.17 | ▲ 0.02 | 国道49号線沿い 好間平抗バス停付近         |
| 2576 | いわき市 | 好間町大利井田木  | 37°                           | 04′ | 52.54″ | 140°                          | 48′ | 30.50″ | 10月4日  | 0.15                        | 0.17 | ▲ 0.02 | 国道49号線沿い 井田木バス停付近          |
| 2577 | いわき市 | 好間町大利道内   | 37°                           | 04′ | 43.34″ | 140°                          | 48′ | 06.10″ | 10月25日 | 0.13                        | 0.13 | 0.00   |                            |
| 2578 | いわき市 | 好間町大利戸作田  | 37°                           | 04′ | 29.55″ | 140°                          | 48′ | 14.00″ | 10月25日 | 0.17                        | 0.14 | 0.03   | 県道66号線沿い 好間第四小学校付近         |
| 2579 | いわき市 | 好間町大利西田   | 37°                           | 04′ | 49.04″ | 140°                          | 47′ | 57.61″ | 10月4日  | 0.21                        | 0.21 | 0.00   | 国道49号線沿い                   |
| 2580 | いわき市 | 好間町大利小川崎  | 37°                           | 04′ | 31.34″ | 140°                          | 47′ | 23.41″ | 10月4日  | 0.21                        | 0.24 | ▲ 0.03 | 国道49号線沿い 小川崎バス停付近          |
| 2581 | いわき市 | 三和町合戸入藪   | 37°                           | 05′ | 00.04″ | 140°                          | 46′ | 51.91″ | 10月12日 | 0.13                        | 0.14 | ▲ 0.01 | 国道49号線沿い 入藪バス停付近           |
| 2582 | いわき市 | 遠野町入遠野官沢  | 37°                           | 04′ | 50.06″ | 140°                          | 43′ | 05.03″ | 10月3日  | 0.22                        | 0.26 | ▲ 0.04 |                            |
| 2583 | いわき市 | 平下神谷釜ノ台   | 37°                           | 03′ | 58.46″ | 140°                          | 58′ | 32.65″ | 10月24日 | 0.22                        | 0.25 | ▲ 0.03 | 県道382号線沿い 新舞子浜いわき自然休養村石碑付近 |
| 2584 | いわき市 | 平下神谷亀下    | 37°                           | 03′ | 35.36″ | 140°                          | 58′ | 13.96″ | 10月24日 | 0.21                        | 0.23 | ▲ 0.02 | 沢帯公園付近                     |
| 2585 | いわき市 | 平下大越川畑    | 37°                           | 03′ | 15.46″ | 140°                          | 58′ | 18.06″ | 10月24日 | 0.19                        | 0.20 | ▲ 0.01 | 県道382号線沿い 磐城舞子橋付近          |
| 2586 | いわき市 | 平中神谷細田    | 37°                           | 03′ | 48.46″ | 140°                          | 56′ | 26.17″ | 10月15日 | 0.20                        | 0.21 | ▲ 0.01 | 国道6号線沿い 六十枚入口バス停付近         |
| 2587 | いわき市 | 平荒田目高原    | 37°                           | 03′ | 16.96″ | 140°                          | 56′ | 57.46″ | 10月12日 | 0.15                        | 0.16 | ▲ 0.01 | 荒田目交差点付近                   |
| 2588 | いわき市 | 平荒田目高原    | 37°                           | 03′ | 16.66″ | 140°                          | 56′ | 58.96″ | 10月24日 | 0.15                        | 0.17 | ▲ 0.02 | 荒田目交差点付近                   |
| 2589 | いわき市 | 平塩風内      | 37°                           | 03′ | 33.36″ | 140°                          | 55′ | 14.07″ | 10月15日 | 0.14                        | 0.15 | ▲ 0.01 | 国道6号線沿い 風内バス停付近            |
| 2590 | いわき市 | 平愛谷町4丁目   | 37°                           | 03′ | 02.16″ | 140°                          | 54′ | 31.88″ | 10月25日 | 0.16                        | 0.19 | ▲ 0.03 | 白土公園付近                     |
| 2591 | いわき市 | 平田町       | 37°                           | 03′ | 27.06″ | 140°                          | 53′ | 31.48″ | 10月25日 | 0.12                        | 0.13 | ▲ 0.01 | 国道399号線沿い いわき駅バスターミナル付近    |
| 2592 | いわき市 | 平八幡小路     | 37°                           | 03′ | 34.76″ | 140°                          | 52′ | 56.68″ | 10月25日 | 0.12                        | 0.13 | ▲ 0.01 | 飯野八幡神社付近                   |



福島県環境放射線モニタリング・メッシュ調査(第5回)結果(確定値)

平成25年3月12日  
原子力災害現地対策本部(放射線班)  
福島県災害対策本部(原子力班)

| No.  | 市町村  | 調査地点       | (参考)<br>世界測地系(60進法)<br>緯度(北緯) |     |        | (参考)<br>世界測地系(60進法)<br>経度(東経) |     |        | 調査月日   | 測定値(高さ:1m)<br>( $\mu$ Sv/h) |      |        | 備考                             |
|------|------|------------|-------------------------------|-----|--------|-------------------------------|-----|--------|--------|-----------------------------|------|--------|--------------------------------|
|      |      |            | 第5回                           | 第4回 | 増減     |                               |     |        |        |                             |      |        |                                |
| 2593 | いわき市 | 好間町中好間中川原  | 37°                           | 03′ | 43.75″ | 140°                          | 51′ | 24.19″ | 10月4日  | 0.11                        | 0.11 | 0.00   | 好間支所入口バス停付近                    |
| 2594 | いわき市 | 好間町下好間向山   | 37°                           | 03′ | 27.36″ | 140°                          | 51′ | 31.59″ | 10月4日  | 0.12                        | 0.14 | ▲ 0.02 | 国道49号線沿い 下好間向山交差点付近            |
| 2595 | いわき市 | 好間町下好間向山   | 37°                           | 03′ | 21.36″ | 140°                          | 51′ | 41.59″ | 10月4日  | 0.13                        | 0.14 | ▲ 0.01 | 国道49号線沿い スポットパーク好間             |
| 2596 | いわき市 | 好間町上好間内ノ草  | 37°                           | 03′ | 40.65″ | 140°                          | 50′ | 10.40″ | 10月22日 | 0.16                        | 0.16 | 0.00   | 内ノ草集会施設付近                      |
| 2597 | いわき市 | 内郷高野町杉平    | 37°                           | 03′ | 31.65″ | 140°                          | 48′ | 16.41″ | 10月25日 | 0.17                        | 0.19 | ▲ 0.02 | 白狐稲荷神社出入口付近                    |
| 2598 | いわき市 | 内郷高野町中倉    | 37°                           | 03′ | 13.15″ | 140°                          | 47′ | 48.61″ | 10月25日 | 0.16                        | 0.16 | 0.00   | 県道66号線沿い 高野小前バス停付近             |
| 2599 | いわき市 | 遠野町入遠野官沢   | 37°                           | 03′ | 35.44″ | 140°                          | 41′ | 28.44″ | 10月15日 | 0.11                        | 0.11 | 0.00   | 県道20号線沿い 官沢バス停付近               |
| 2600 | いわき市 | 平藤間鯨       | 37°                           | 02′ | 36.57″ | 140°                          | 58′ | 22.06″ | 10月24日 | 0.11                        | 0.12 | ▲ 0.01 | 新舞子ビーチ海水浴場付近                   |
| 2601 | いわき市 | 平藤間千ヶ久保    | 37°                           | 02′ | 06.47″ | 140°                          | 57′ | 54.76″ | 10月12日 | 0.21                        | 0.22 | ▲ 0.01 | 県道15号線沿い 藤間中前バス停付近             |
| 2602 | いわき市 | 菅波菅波入      | 37°                           | 02′ | 32.57″ | 140°                          | 56′ | 04.17″ | 10月24日 | 0.27                        | 0.29 | ▲ 0.02 | 菅波簡易パーキング付近                    |
| 2603 | いわき市 | 平上荒川長尾     | 37°                           | 02′ | 01.17″ | 140°                          | 53′ | 27.69″ | 10月25日 | 0.18                        | 0.18 | 0.00   | 高専前バス停付近                       |
| 2604 | いわき市 | 内郷綴町沼尻     | 37°                           | 02′ | 17.48″ | 140°                          | 51′ | 53.77″ | 10月16日 | 0.19                        | 0.20 | ▲ 0.01 |                                |
| 2605 | いわき市 | 内郷綴町榎下     | 37°                           | 02′ | 08.96″ | 140°                          | 51′ | 19.20″ | 10月18日 | 0.12                        | 0.13 | ▲ 0.01 | 内郷駅付近                          |
| 2606 | いわき市 | 内郷高坂町おさヶ作  | 37°                           | 02′ | 59.16″ | 140°                          | 50′ | 47.70″ | 10月25日 | 0.18                        | 0.18 | 0.00   | 高坂バス停付近                        |
| 2607 | いわき市 | 内郷宮町代      | 37°                           | 02′ | 32.76″ | 140°                          | 50′ | 36.20″ | 10月25日 | 0.11                        | 0.11 | 0.00   | 内郷二中バス停付近                      |
| 2608 | いわき市 | 内郷白水町高倉    | 37°                           | 02′ | 01.26″ | 140°                          | 48′ | 43.11″ | 10月25日 | 0.21                        | 0.22 | ▲ 0.01 | 川平浄水場橋付近                       |
| 2609 | いわき市 | 常磐藤原町田代    | 37°                           | 02′ | 41.96″ | 140°                          | 46′ | 29.92″ | 10月24日 | 0.18                        | 0.22 | ▲ 0.04 | ハンモックガーデン付近                    |
| 2610 | いわき市 | 遠野町上根本折松   | 37°                           | 02′ | 54.75″ | 140°                          | 44′ | 13.63″ | 10月3日  | 0.18                        | 0.17 | 0.01   |                                |
| 2611 | いわき市 | 遠野町入遠野前田   | 37°                           | 02′ | 04.35″ | 140°                          | 42′ | 34.54″ | 10月15日 | 0.11                        | 0.11 | 0.00   | 県道20号線沿い 前田橋付近                 |
| 2612 | いわき市 | 遠野町入遠野暖家   | 37°                           | 02′ | 52.85″ | 140°                          | 41′ | 56.24″ | 10月15日 | 0.13                        | 0.13 | 0.00   | 湯殿山石碑付近                        |
| 2613 | いわき市 | 平下高久南谷地    | 37°                           | 01′ | 24.68″ | 140°                          | 58′ | 16.06″ | 10月12日 | 0.17                        | 0.19 | ▲ 0.02 | 県道382号線沿い 下滑津橋付近               |
| 2614 | いわき市 | 平沼ノ内諏訪原1丁目 | 37°                           | 01′ | 03.58″ | 140°                          | 58′ | 01.87″ | 10月12日 | 0.14                        | 0.13 | 0.01   | 県道15号線沿い セブンイレブン付近             |
| 2615 | いわき市 | 平鶴ヶ井高神     | 37°                           | 01′ | 04.28″ | 140°                          | 57′ | 00.47″ | 10月12日 | 0.23                        | 0.23 | 0.00   | 成就院出入口付近                       |
| 2616 | いわき市 | 平下高久馬場     | 37°                           | 01′ | 48.27″ | 140°                          | 56′ | 57.37″ | 10月12日 | 0.15                        | 0.14 | 0.01   | 県道241号線沿い いわき市消防団第1支団第8分団第1班付近 |
| 2617 | いわき市 | 平下山口高塚     | 37°                           | 01′ | 12.17″ | 140°                          | 56′ | 19.57″ | 10月12日 | 0.18                        | 0.19 | ▲ 0.01 |                                |
| 2618 | いわき市 | 郷ヶ丘2丁目     | 37°                           | 01′ | 42.97″ | 140°                          | 54′ | 09.88″ | 10月15日 | 0.15                        | 0.15 | 0.00   | 県道26号線沿い 郷ヶ丘北通りバス停付近           |
| 2619 | いわき市 | 中央台飯野1丁目   | 37°                           | 01′ | 08.17″ | 140°                          | 54′ | 36.78″ | 10月15日 | 0.14                        | 0.15 | ▲ 0.01 | 中央台北中バス停付近                     |
| 2620 | いわき市 | 平下荒川南作     | 37°                           | 01′ | 55.97″ | 140°                          | 53′ | 47.18″ | 10月25日 | 0.15                        | 0.17 | ▲ 0.02 | いわき陸上競技場付近                     |
| 2621 | いわき市 | 平上荒川林作     | 37°                           | 01′ | 27.47″ | 140°                          | 53′ | 03.09″ | 10月25日 | 0.18                        | 0.18 | 0.00   |                                |
| 2622 | いわき市 | 平上荒川林作     | 37°                           | 01′ | 36.57″ | 140°                          | 52′ | 57.39″ | 10月25日 | 0.19                        | 0.23 | ▲ 0.04 | 滝ノ沢地下道北側出入口付近                  |
| 2623 | いわき市 | 草木台2丁目     | 37°                           | 01′ | 08.47″ | 140°                          | 52′ | 07.69″ | 10月24日 | 0.14                        | 0.15 | ▲ 0.01 | セブンイレブン付近                      |
| 2624 | いわき市 | 常磐湯元町日渡    | 37°                           | 01′ | 19.57″ | 140°                          | 50′ | 27.00″ | 10月25日 | 0.16                        | 0.17 | ▲ 0.01 | ときわ台運動公園案内板付近                  |
| 2625 | いわき市 | 内郷白水町川平    | 37°                           | 01′ | 20.87″ | 140°                          | 48′ | 50.51″ | 10月25日 | 0.23                        | 0.24 | ▲ 0.01 |                                |
| 2626 | いわき市 | 常磐上湯長谷町辰ノ口 | 37°                           | 01′ | 12.37″ | 140°                          | 48′ | 45.51″ | 10月19日 | 0.20                        | 0.22 | ▲ 0.02 | 常磐自動車道湯ノ岳PA付近                  |
| 2627 | いわき市 | 遠野町根岸川畑    | 37°                           | 01′ | 05.36″ | 140°                          | 44′ | 03.04″ | 10月3日  | 0.10                        | 0.14 | ▲ 0.04 | いわき市消防団第4支団第4分団第4班付近           |
| 2628 | いわき市 | 遠野町上根本表    | 37°                           | 01′ | 56.56″ | 140°                          | 42′ | 49.54″ | 10月15日 | 0.12                        | 0.11 | 0.01   | 上根本バス停付近                       |

福島県環境放射線モニタリング・メッシュ調査(第5回)結果(確定値)

平成25年3月12日  
原子力災害現地対策本部(放射線班)  
福島県災害対策本部(原子力班)

| No.  | 市町村  | 調査地点       | (参考)<br>世界測地系(60進法)<br>緯度(北緯) |     |        | (参考)<br>世界測地系(60進法)<br>経度(東経) |     |        | 調査月日   | 測定値(高さ:1m)<br>( $\mu$ Sv/h) |      |        | 備考                       |
|------|------|------------|-------------------------------|-----|--------|-------------------------------|-----|--------|--------|-----------------------------|------|--------|--------------------------|
|      |      |            | 第5回                           | 第4回 | 増減     |                               |     |        |        |                             |      |        |                          |
| 2629 | いわき市 | 遠野町大平曲藤    | 37°                           | 01′ | 38.76″ | 140°                          | 42′ | 15.54″ | 10月15日 | 0.13                        | 0.12 | 0.01   |                          |
| 2630 | いわき市 | 田人町石住貝屋    | 37°                           | 01′ | 59.75″ | 140°                          | 38′ | 29.06″ | 10月17日 | 0.11                        | 0.12 | ▲ 0.01 | 県道14号線沿い 石住小中学校付近        |
| 2631 | いわき市 | 平沼ノ内代ノ下    | 37°                           | 00′ | 17.38″ | 140°                          | 58′ | 00.57″ | 10月12日 | 0.19                        | 0.19 | 0.00   | 県道15号線沿い 中田横穴史跡付近        |
| 2632 | いわき市 | 中央台高久2丁目   | 37°                           | 00′ | 33.58″ | 140°                          | 55′ | 48.88″ | 10月12日 | 0.18                        | 0.20 | ▲ 0.02 | ア・バースニュータウンドーム出入口付近      |
| 2633 | いわき市 | 常磐三沢町薬師下   | 37°                           | 00′ | 05.28″ | 140°                          | 53′ | 47.79″ | 10月22日 | 0.16                        | 0.19 | ▲ 0.03 | 県道48号線沿い 館下橋付近           |
| 2634 | いわき市 | 常磐三沢町八合    | 37°                           | 00′ | 05.68″ | 140°                          | 53′ | 17.66″ | 10月17日 | 0.19                        | 0.20 | ▲ 0.01 | 県道48号線沿い                 |
| 2635 | いわき市 | 常磐湯本町上浅貝   | 37°                           | 00′ | 49.87″ | 140°                          | 51′ | 26.60″ | 10月22日 | 0.16                        | 0.17 | ▲ 0.01 | 湯本第二中学校付近                |
| 2636 | いわき市 | 常磐水野谷町竜ヶ沢  | 37°                           | 00′ | 34.67″ | 140°                          | 51′ | 49.90″ | 10月17日 | 0.14                        | 0.15 | ▲ 0.01 | 滝が沢バス停付近                 |
| 2637 | いわき市 | 常磐湯本町三函    | 37°                           | 00′ | 47.97″ | 140°                          | 50′ | 50.40″ | 10月15日 | 0.14                        | 0.15 | ▲ 0.01 | 国道6号線沿い 太古橋付近            |
| 2638 | いわき市 | 常磐湯本町吹谷    | 37°                           | 00′ | 30.17″ | 140°                          | 50′ | 50.20″ | 10月15日 | 0.10                        | 0.11 | ▲ 0.01 | 県道56号線沿い 常磐郵便局付近         |
| 2639 | いわき市 | 常磐藤原町仲江    | 37°                           | 00′ | 00.47″ | 140°                          | 47′ | 40.72″ | 10月17日 | 0.15                        | 0.17 | ▲ 0.02 | 県道14号線沿い                 |
| 2640 | いわき市 | 遠野町上遠野若宮   | 37°                           | 00′ | 35.87″ | 140°                          | 45′ | 40.33″ | 10月3日  | 0.13                        | 0.13 | 0.00   | 県道14号線沿い                 |
| 2641 | いわき市 | 遠野町上遠野中ノ町  | 37°                           | 00′ | 25.07″ | 140°                          | 45′ | 01.23″ | 10月3日  | 0.14                        | 0.15 | ▲ 0.01 | 県道14号線沿い ローソン付近          |
| 2642 | いわき市 | 遠野町上遠野白幡   | 37°                           | 00′ | 30.77″ | 140°                          | 44′ | 15.84″ | 10月3日  | 0.11                        | 0.12 | ▲ 0.01 | いわき市遠野支所付近               |
| 2643 | いわき市 | 遠野町上遠野太田   | 37°                           | 00′ | 23.67″ | 140°                          | 44′ | 45.73″ | 10月3日  | 0.13                        | 0.14 | ▲ 0.01 | 県道14号線沿い 上遠野郵便局バス停付近     |
| 2644 | いわき市 | 遠野町根岸塚ノ内   | 37°                           | 00′ | 06.17″ | 140°                          | 43′ | 37.14″ | 10月15日 | 0.15                        | 0.15 | 0.00   | 県道14号線・県道20号線交差点付近       |
| 2645 | いわき市 | 遠野町大平皿貝    | 37°                           | 00′ | 08.87″ | 140°                          | 42′ | 37.34″ | 10月17日 | 0.11                        | 0.13 | ▲ 0.02 | 県道14号線沿い 皿貝トンネル西側出入口付近   |
| 2646 | いわき市 | 田人町貝泊      | 37°                           | 00′ | 14.16″ | 140°                          | 35′ | 48.38″ | 10月11日 | 0.36                        | 0.39 | ▲ 0.03 | 県道71号線沿い 古殿町との境界付近       |
| 2647 | いわき市 | 平豊間入山      | 36°                           | 59′ | 41.99″ | 140°                          | 57′ | 25.37″ | 10月12日 | 0.29                        | 0.29 | 0.00   | 堂正前五号橋付近                 |
| 2648 | いわき市 | 鹿島町上蔵持江名口  | 36°                           | 59′ | 12.69″ | 140°                          | 56′ | 11.48″ | 10月3日  | 0.21                        | 0.23 | ▲ 0.02 | 県道48号線沿い 東海山西光寺出入口付近     |
| 2649 | いわき市 | 鹿島町上蔵持寺内   | 36°                           | 59′ | 23.89″ | 140°                          | 55′ | 39.38″ | 10月3日  | 0.15                        | 0.16 | ▲ 0.01 | 県道48号線沿い 白山神社出入口付近       |
| 2650 | いわき市 | 常磐下船尾町古内   | 36°                           | 59′ | 08.38″ | 140°                          | 52′ | 16.80″ | 10月22日 | 0.11                        | 0.12 | ▲ 0.01 | 国道6号線沿い 馬渡橋付近            |
| 2651 | いわき市 | 常磐関船町大平    | 36°                           | 59′ | 42.68″ | 140°                          | 51′ | 38.20″ | 10月22日 | 0.11                        | 0.11 | 0.00   | 県道48号線沿い いわき中央警察署常磐分庁舎付近 |
| 2652 | いわき市 | 常磐上湯長谷町五反田 | 36°                           | 59′ | 59.28″ | 140°                          | 50′ | 20.61″ | 10月22日 | 0.12                        | 0.13 | ▲ 0.01 | 上湯長谷郵便局付近                |
| 2653 | いわき市 | 常磐藤原町別所    | 36°                           | 59′ | 50.78″ | 140°                          | 49′ | 15.81″ | 10月17日 | 0.12                        | 0.14 | ▲ 0.02 | 藤原簡易郵便局付近                |
| 2654 | いわき市 | 常磐藤原町松本    | 36°                           | 59′ | 29.18″ | 140°                          | 49′ | 22.61″ | 10月25日 | 0.19                        | 0.20 | ▲ 0.01 | 建徳寺付近                    |
| 2655 | いわき市 | 常磐藤原町樋ノ沢   | 36°                           | 58′ | 59.78″ | 140°                          | 49′ | 56.11″ | 10月22日 | 0.15                        | 0.16 | ▲ 0.01 | 県道14号線沿い 白山神社石碑付近        |
| 2656 | いわき市 | 渡辺町上釜戸川籠石  | 36°                           | 59′ | 06.51″ | 140°                          | 47′ | 48.93″ | 10月17日 | 0.12                        | 0.13 | ▲ 0.01 |                          |
| 2657 | いわき市 | 遠野町滝曾利田    | 36°                           | 59′ | 18.57″ | 140°                          | 44′ | 16.34″ | 10月17日 | 0.11                        | 0.13 | ▲ 0.02 | 県道20号線沿い 曾利田バス停付近        |
| 2658 | いわき市 | 遠野町滝原田     | 36°                           | 58′ | 56.90″ | 140°                          | 45′ | 00.00″ | 10月17日 | 0.16                        | 0.17 | ▲ 0.01 | 新原田橋付近                   |
| 2659 | いわき市 | 田人町黒田向畑    | 36°                           | 59′ | 13.37″ | 140°                          | 42′ | 07.55″ | 10月17日 | 0.13                        | 0.13 | 0.00   | 県道134号線沿い 熊野神社鳥居付近       |
| 2660 | いわき市 | 田人町貝泊唐梅    | 36°                           | 59′ | 14.07″ | 140°                          | 37′ | 03.38″ | 10月11日 | 0.11                        | 0.12 | ▲ 0.01 | 県道71号線沿い                 |
| 2661 | いわき市 | 田人町貝泊井出    | 36°                           | 59′ | 25.37″ | 140°                          | 36′ | 02.88″ | 10月16日 | 0.16                        | 0.17 | ▲ 0.01 | 県道390号線沿い                |
| 2662 | いわき市 | 平豊間兔渡路     | 36°                           | 58′ | 54.79″ | 140°                          | 57′ | 52.37″ | 10月12日 | 0.16                        | 0.19 | ▲ 0.03 | 県道15号線沿い                 |
| 2663 | いわき市 | 江名走出       | 36°                           | 58′ | 21.19″ | 140°                          | 57′ | 44.17″ | 10月3日  | 0.15                        | 0.17 | ▲ 0.02 | 諏訪神社出入口付近                |
| 2664 | いわき市 | 江名風越       | 36°                           | 58′ | 03.00″ | 140°                          | 57′ | 19.48″ | 10月3日  | 0.18                        | 0.19 | ▲ 0.01 | 県道15号線沿い 安電トンネル南側出入口付近   |

福島県環境放射線モニタリング・メッシュ調査(第5回)結果(確定値)

平成25年3月12日  
原子力災害現地対策本部(放射線班)  
福島県災害対策本部(原子力班)

| No.  | 市町村  | 調査地点      | (参考)<br>世界測地系(60進法)<br>緯度(北緯) |     |        | (参考)<br>世界測地系(60進法)<br>経度(東経) |     |        | 調査月日   | 測定値(高さ:1m)<br>( $\mu$ Sv/h) |      |        | 備考                       |
|------|------|-----------|-------------------------------|-----|--------|-------------------------------|-----|--------|--------|-----------------------------|------|--------|--------------------------|
|      |      |           | 第5回                           | 第4回 | 増減     |                               |     |        |        |                             |      |        |                          |
| 2665 | いわき市 | 小名浜上神白堀ノ内 | 36°                           | 58′ | 14.99″ | 140°                          | 55′ | 03.19″ | 10月11日 | 0.17                        | 0.14 | 0.03   |                          |
| 2666 | いわき市 | 鹿島町御代     | 36°                           | 58′ | 49.29″ | 140°                          | 53′ | 45.39″ | 10月11日 | 0.12                        | 0.11 | 0.01   | 小名浜野球場出入口付近              |
| 2667 | いわき市 | 渡辺町屋野館    | 36°                           | 58′ | 03.59″ | 140°                          | 50′ | 24.81″ | 10月17日 | 0.12                        | 0.13 | ▲ 0.01 | 県道56号線沿い 八幡神社出入口付近       |
| 2668 | いわき市 | 遠野町滝上砂    | 36°                           | 58′ | 35.78″ | 140°                          | 45′ | 45.73″ | 10月17日 | 0.16                        | 0.16 | 0.00   | 上砂二号橋付近                  |
| 2669 | いわき市 | 田人町黒田寺ノ下  | 36°                           | 58′ | 03.48″ | 140°                          | 42′ | 14.55″ | 10月17日 | 0.16                        | 0.24 | ▲ 0.08 | 県道134号線沿い 不動橋付近          |
| 2670 | いわき市 | 田人町荷路夫明下  | 36°                           | 58′ | 32.28″ | 140°                          | 41′ | 13.66″ | 10月17日 | 0.12                        | 0.13 | ▲ 0.01 |                          |
| 2671 | いわき市 | 田人町荷路夫風越  | 36°                           | 58′ | 44.37″ | 140°                          | 40′ | 25.36″ | 10月17日 | 0.13                        | 0.16 | ▲ 0.03 | 菅ノ目橋付近                   |
| 2672 | いわき市 | 田人町荷路夫風越  | 36°                           | 58′ | 42.77″ | 140°                          | 40′ | 20.46″ | 10月17日 | 0.15                        | 0.18 | ▲ 0.03 |                          |
| 2673 | いわき市 | 田人町荷路夫焼倉  | 36°                           | 58′ | 28.27″ | 140°                          | 38′ | 12.97″ | 10月11日 | 0.19                        | 0.19 | 0.00   | 県道71号線沿い                 |
| 2674 | いわき市 | 田人町貝泊大柴   | 36°                           | 58′ | 53.57″ | 140°                          | 37′ | 12.88″ | 10月11日 | 0.13                        | 0.15 | ▲ 0.02 | 県道71号線沿い                 |
| 2675 | いわき市 | 田人町荷路夫    | 36°                           | 58′ | 36.57″ | 140°                          | 37′ | 47.37″ | 10月11日 | 0.13                        | 0.17 | ▲ 0.04 | 県道71号線沿い                 |
| 2676 | いわき市 | 折戸折戸      | 36°                           | 57′ | 43.40″ | 140°                          | 57′ | 06.18″ | 10月3日  | 0.11                        | 0.12 | ▲ 0.01 | 中之作港付近                   |
| 2677 | いわき市 | 永崎大平      | 36°                           | 57′ | 13.00″ | 140°                          | 56′ | 16.98″ | 10月3日  | 0.11                        | 0.11 | 0.00   | 県道15号線沿い 永崎海水浴場付近        |
| 2678 | いわき市 | 小名浜岡小名2丁目 | 36°                           | 57′ | 39.70″ | 140°                          | 54′ | 25.39″ | 10月4日  | 0.12                        | 0.12 | 0.00   | 岡小名集会所付近                 |
| 2679 | いわき市 | 小名浜岡小名前原前 | 36°                           | 57′ | 36.30″ | 140°                          | 54′ | 19.19″ | 10月4日  | 0.11                        | 0.11 | 0.00   | 浄延寺付近                    |
| 2680 | いわき市 | 小名浜本町     | 36°                           | 57′ | 02.20″ | 140°                          | 54′ | 13.20″ | 10月11日 | 0.11                        | 0.11 | 0.00   | 地福院常福寺付近                 |
| 2681 | いわき市 | 小名浜南富岡薬師前 | 36°                           | 57′ | 42.39″ | 140°                          | 52′ | 49.60″ | 10月11日 | 0.14                        | 0.15 | ▲ 0.01 | 国道6号線沿い 南富岡歩道橋付近         |
| 2682 | いわき市 | 泉町本谷作     | 36°                           | 57′ | 35.69″ | 140°                          | 52′ | 15.50″ | 10月15日 | 0.17                        | 0.15 | 0.02   | 県道20号線沿い 泉トンネル北側出入口付近    |
| 2683 | いわき市 | 小名浜大原富岡前  | 36°                           | 57′ | 25.57″ | 140°                          | 52′ | 57.55″ | 10月11日 | 0.10                        | 0.10 | 0.00   | 二ツ橋付近                    |
| 2684 | いわき市 | 泉町滝尻上谷地   | 36°                           | 57′ | 18.29″ | 140°                          | 51′ | 16.61″ | 10月17日 | 0.11                        | 0.11 | 0.00   | 泉駅付近                     |
| 2685 | いわき市 | 泉町玉露山下    | 36°                           | 57′ | 45.29″ | 140°                          | 50′ | 55.11″ | 10月24日 | 0.14                        | 0.15 | ▲ 0.01 | 泉北小学校付近                  |
| 2686 | いわき市 | 渡辺町田部六反田  | 36°                           | 57′ | 23.19″ | 140°                          | 49′ | 41.22″ | 10月17日 | 0.11                        | 0.13 | ▲ 0.02 | 県道56号線沿い                 |
| 2687 | いわき市 | 渡辺町松小屋上木舟 | 36°                           | 57′ | 47.99″ | 140°                          | 48′ | 46.22″ | 10月17日 | 0.11                        | 0.13 | ▲ 0.02 | 県道240号線沿い 木舟神社付近         |
| 2688 | いわき市 | 渡辺町松小屋堰作  | 36°                           | 57′ | 26.89″ | 140°                          | 48′ | 56.12″ | 10月17日 | 0.13                        | 0.14 | ▲ 0.01 |                          |
| 2689 | いわき市 | 山田町三洲内    | 36°                           | 57′ | 56.78″ | 140°                          | 45′ | 25.14″ | 10月17日 | 0.12                        | 0.13 | ▲ 0.01 | 三洲内橋付近                   |
| 2690 | いわき市 | 山田町道端     | 36°                           | 57′ | 39.59″ | 140°                          | 45′ | 14.84″ | 10月17日 | 0.09                        | 0.10 | ▲ 0.01 | 県道20号線沿い 寺作石名坊公民館付近      |
| 2691 | いわき市 | 田人町旅人井戸沢  | 36°                           | 56′ | 59.79″ | 140°                          | 43′ | 50.45″ | 10月17日 | 0.30                        | 0.30 | 0.00   |                          |
| 2692 | いわき市 | 田人町黒田大久保  | 36°                           | 57′ | 19.25″ | 140°                          | 42′ | 15.15″ | 10月11日 | 0.21                        | 0.22 | ▲ 0.01 | 県道134号線・県道71号線交差点付近      |
| 2693 | いわき市 | 田人町荷路夫間目沢 | 36°                           | 57′ | 23.48″ | 140°                          | 40′ | 27.86″ | 10月11日 | 0.15                        | 0.17 | ▲ 0.02 | 県道71号線沿い 川崎橋付近           |
| 2694 | いわき市 | 田人町荷路夫榎町  | 36°                           | 57′ | 57.68″ | 140°                          | 39′ | 33.47″ | 10月11日 | 0.11                        | 0.13 | ▲ 0.02 | 県道71号線沿い 田人第一小学校荷路夫分校付近  |
| 2695 | いわき市 | 田人町荷路夫根室  | 36°                           | 57′ | 56.91″ | 140°                          | 37′ | 00.60″ | 10月16日 | 0.12                        | 0.13 | ▲ 0.01 | 国道289号線沿い 荷路夫トンネル東側出入口付近 |
| 2696 | いわき市 | 田人町荷路夫道ノ後 | 36°                           | 57′ | 55.77″ | 140°                          | 35′ | 44.99″ | 10月11日 | 0.18                        | 0.18 | 0.00   | 県道390号線沿い                |
| 2697 | いわき市 | 田人町旅人水呑場  | 36°                           | 57′ | 05.28″ | 140°                          | 35′ | 06.89″ | 10月11日 | 0.19                        | 0.20 | ▲ 0.01 | 国道289号線沿い 鮫川村との境界付近      |
| 2698 | いわき市 | 小名浜下神白館ノ腰 | 36°                           | 56′ | 43.90″ | 140°                          | 55′ | 36.99″ | 10月24日 | 0.11                        | 0.12 | ▲ 0.01 | いわき海星高校付近                |
| 2699 | いわき市 | 小名浜下神白三崎  | 36°                           | 56′ | 42.00″ | 140°                          | 55′ | 07.39″ | 10月16日 | 0.14                        | 0.15 | ▲ 0.01 | 法船寺出入口付近                 |
| 2700 | いわき市 | 小名浜下神白綱取  | 36°                           | 56′ | 27.10″ | 140°                          | 55′ | 12.29″ | 10月22日 | 0.14                        | 0.14 | 0.00   | 港が見える丘付近                 |

福島県環境放射線モニタリング・メッシュ調査(第5回)結果(確定値)

平成25年3月12日  
原子力災害現地対策本部(放射線班)  
福島県災害対策本部(原子力班)

| No.  | 市町村  | 調査地点       | (参考)<br>世界測地系(60進法)<br>緯度(北緯) |     |        | (参考)<br>世界測地系(60進法)<br>経度(東経) |     |        | 調査月日   | 測定値(高さ:1m)<br>( $\mu$ Sv/h) |      |        | 備考                      |
|------|------|------------|-------------------------------|-----|--------|-------------------------------|-----|--------|--------|-----------------------------|------|--------|-------------------------|
|      |      |            | 第5回                           | 第4回 | 増減     |                               |     |        |        |                             |      |        |                         |
| 2701 | いわき市 | 小名浜栄町      | 36°                           | 56′ | 40.50″ | 140°                          | 54′ | 50.79″ | 10月11日 | 0.08                        | 0.07 | 0.01   | 県道156号線沿い               |
| 2702 | いわき市 | 小名浜中原      | 36°                           | 56′ | 33.70″ | 140°                          | 52′ | 28.41″ | 10月11日 | 0.10                        | 0.10 | 0.00   | 吹松公園付近                  |
| 2703 | いわき市 | 小名浜中原      | 36°                           | 56′ | 32.20″ | 140°                          | 52′ | 25.61″ | 10月11日 | 0.12                        | 0.13 | ▲ 0.01 | 吹松公園付近                  |
| 2704 | いわき市 | 泉町黒須野江越    | 36°                           | 56′ | 08.10″ | 140°                          | 50′ | 01.12″ | 10月4日  | 0.15                        | 0.16 | ▲ 0.01 | 県道20号線沿い 妙法寺付近          |
| 2705 | いわき市 | 江畑町柳作      | 36°                           | 56′ | 19.80″ | 140°                          | 47′ | 31.23″ | 10月22日 | 0.12                        | 0.14 | ▲ 0.02 | 薬師如来付近                  |
| 2706 | いわき市 | 山田町塙沢      | 36°                           | 56′ | 54.09″ | 140°                          | 46′ | 06.84″ | 10月17日 | 0.11                        | 0.11 | 0.00   | 県道20号線沿い 下山田バス停付近       |
| 2707 | いわき市 | 山田町岸ノ内     | 36°                           | 56′ | 13.00″ | 140°                          | 46′ | 11.14″ | 10月17日 | 0.13                        | 0.12 | 0.01   | 県道20号線沿い 諏訪神社出入口付近      |
| 2708 | いわき市 | 高倉町鶴巻      | 36°                           | 56′ | 07.40″ | 140°                          | 46′ | 49.24″ | 10月17日 | 0.09                        | 0.10 | ▲ 0.01 | 高蔵寺出入口付近                |
| 2709 | いわき市 | 田人町旅人井戸沢   | 36°                           | 56′ | 18.09″ | 140°                          | 43′ | 38.65″ | 10月3日  | 0.13                        | 0.14 | ▲ 0.01 | 県道71号線沿い 新松ノ下橋付近        |
| 2710 | いわき市 | 田人町旅人滑石    | 36°                           | 56′ | 45.69″ | 140°                          | 42′ | 57.25″ | 10月17日 | 0.24                        | 0.31 | ▲ 0.07 | 県道71号線沿い                |
| 2711 | いわき市 | 田人町旅人江尻    | 36°                           | 56′ | 18.39″ | 140°                          | 40′ | 00.67″ | 10月3日  | 0.20                        | 0.25 | ▲ 0.05 | 江尻橋付近                   |
| 2712 | いわき市 | 田人町南大平辺栗   | 36°                           | 56′ | 05.64″ | 140°                          | 40′ | 46.63″ | 10月3日  | 0.16                        | 0.18 | ▲ 0.02 | 国道289号線沿い 辺栗トンネル東側出入口付近 |
| 2713 | いわき市 | 田人町旅人と再松木平 | 36°                           | 56′ | 41.49″ | 140°                          | 39′ | 18.07″ | 10月3日  | 0.15                        | 0.17 | ▲ 0.02 | 国道289号線沿い 田人第二小学校付近     |
| 2714 | いわき市 | 田人町旅人古田    | 36°                           | 56′ | 45.68″ | 140°                          | 38′ | 24.88″ | 10月3日  | 0.10                        | 0.11 | ▲ 0.01 | 国道289号線沿い 東中上橋付近        |
| 2715 | いわき市 | 田人町旅人水呑場   | 36°                           | 56′ | 58.78″ | 140°                          | 35′ | 25.59″ | 10月3日  | 0.24                        | 0.26 | ▲ 0.02 |                         |
| 2716 | いわき市 | 泉町下川大剣     | 36°                           | 55′ | 54.80″ | 140°                          | 51′ | 55.71″ | 10月11日 | 0.11                        | 0.12 | ▲ 0.01 | みなと運動公園付近               |
| 2717 | いわき市 | 泉町下川大剣     | 36°                           | 55′ | 36.91″ | 140°                          | 51′ | 15.91″ | 10月4日  | 0.14                        | 0.14 | 0.00   |                         |
| 2718 | いわき市 | 泉町下川大剣     | 36°                           | 55′ | 59.30″ | 140°                          | 50′ | 30.82″ | 10月4日  | 0.11                        | 0.12 | ▲ 0.01 | 小名浜臨海工業団地付近             |
| 2719 | いわき市 | 小浜町中ノ作     | 36°                           | 55′ | 07.71″ | 140°                          | 50′ | 16.02″ | 10月22日 | 0.14                        | 0.14 | 0.00   | 小浜パーキング付近               |
| 2720 | いわき市 | 金山町南台      | 36°                           | 55′ | 36.30″ | 140°                          | 49′ | 13.82″ | 10月22日 | 0.10                        | 0.10 | 0.00   | 県道20号線沿い セブンイレブン付近      |
| 2721 | いわき市 | 金山町南台      | 36°                           | 55′ | 34.80″ | 140°                          | 49′ | 21.72″ | 10月22日 | 0.09                        | 0.10 | ▲ 0.01 | いわき金山郵便局付近              |
| 2722 | いわき市 | 後田町源道平     | 36°                           | 55′ | 20.00″ | 140°                          | 47′ | 14.54″ | 10月22日 | 0.12                        | 0.13 | ▲ 0.01 | 御霊神社出入口付近               |
| 2723 | いわき市 | 富津町物木平     | 36°                           | 55′ | 10.60″ | 140°                          | 46′ | 39.44″ | 10月22日 | 0.12                        | 0.13 | ▲ 0.01 | 勿来市民運動場付近               |
| 2724 | いわき市 | 山田町井上      | 36°                           | 55′ | 39.00″ | 140°                          | 45′ | 24.24″ | 10月17日 | 0.13                        | 0.13 | 0.00   | 玉田院出入口付近                |
| 2725 | いわき市 | 南台1丁目      | 36°                           | 55′ | 58.60″ | 140°                          | 44′ | 53.45″ | 10月17日 | 0.15                        | 0.15 | 0.00   | 南台中央バス停付近               |
| 2726 | いわき市 | 田人町南大平下毛   | 36°                           | 55′ | 31.08″ | 140°                          | 41′ | 50.28″ | 10月3日  | 0.16                        | 0.19 | ▲ 0.03 | 国道289号線沿い 中平橋付近         |
| 2727 | いわき市 | 田人町旅人横川    | 36°                           | 55′ | 53.95″ | 140°                          | 39′ | 29.02″ | 10月3日  | 0.15                        | 0.16 | ▲ 0.01 |                         |
| 2728 | いわき市 | 岩間町塚原      | 36°                           | 54′ | 53.11″ | 140°                          | 48′ | 52.83″ | 10月22日 | 0.05                        | 0.07 | ▲ 0.02 | 植田岩間簡易郵便局付近             |
| 2729 | いわき市 | 佐糠町荒屋      | 36°                           | 54′ | 26.81″ | 140°                          | 48′ | 37.73″ | 10月22日 | 0.09                        | 0.09 | 0.00   |                         |
| 2730 | いわき市 | 植田町南町1丁目   | 36°                           | 54′ | 53.61″ | 140°                          | 47′ | 53.43″ | 10月22日 | 0.07                        | 0.07 | 0.00   | 勿来図書館付近                 |
| 2731 | いわき市 | 錦町ウツギサキ    | 36°                           | 54′ | 01.21″ | 140°                          | 47′ | 26.84″ | 10月18日 | 0.12                        | 0.11 | 0.01   | 国道6号線沿い ファミリーマート付近      |
| 2732 | いわき市 | 錦町江栗七反田    | 36°                           | 54′ | 31.01″ | 140°                          | 46′ | 22.64″ | 10月22日 | 0.13                        | 0.13 | 0.00   | 県道10号線沿い ヨークベニマル付近      |
| 2733 | いわき市 | 錦町細谷       | 36°                           | 54′ | 52.70″ | 140°                          | 45′ | 57.54″ | 10月22日 | 0.13                        | 0.14 | ▲ 0.01 | いわき南の森スポーツパーク付近         |
| 2734 | いわき市 | 三沢町湯ノ作     | 36°                           | 54′ | 12.81″ | 140°                          | 45′ | 08.65″ | 10月16日 | 0.17                        | 0.18 | ▲ 0.01 | いわき勿来IC出入口付近            |
| 2735 | いわき市 | 沼部町八幡前     | 36°                           | 54′ | 51.90″ | 140°                          | 44′ | 29.25″ | 10月16日 | 0.17                        | 0.19 | ▲ 0.02 | 三松部落公民館付近               |
| 2736 | いわき市 | 川部町根小屋     | 36°                           | 54′ | 33.40″ | 140°                          | 43′ | 12.36″ | 10月3日  | 0.25                        | 0.30 | ▲ 0.05 | 国道289号線沿い 四時トンネル南側出入口付近 |

福島県環境放射線モニタリング・メッシュ調査(第5回)結果(確定値)

平成25年3月12日  
原子力災害現地対策本部(放射線班)  
福島県災害対策本部(原子力班)

| No.  | 市町村  | 調査地点       | (参考)<br>世界測地系(60進法)<br>緯度(北緯) |     |        | (参考)<br>世界測地系(60進法)<br>経度(東経) |     |        | 調査月日   | 測定値(高さ:1m)<br>( $\mu$ Sv/h) |      |        | 備考                    |
|------|------|------------|-------------------------------|-----|--------|-------------------------------|-----|--------|--------|-----------------------------|------|--------|-----------------------|
|      |      |            | 第5回                           | 第4回 | 増減     |                               |     |        |        |                             |      |        |                       |
| 2737 | いわき市 | 錦町浜田       | 36°                           | 53′ | 39.71″ | 140°                          | 47′ | 40.54″ | 10月18日 | 0.10                        | 0.10 | 0.00   |                       |
| 2738 | いわき市 | 錦町雷        | 36°                           | 53′ | 38.51″ | 140°                          | 47′ | 17.14″ | 10月18日 | 0.14                        | 0.15 | ▲ 0.01 | 国道289号線・国道6号線JCT東側付近  |
| 2739 | いわき市 | 勿来町関田堀切    | 36°                           | 53′ | 02.62″ | 140°                          | 47′ | 13.94″ | 10月18日 | 0.11                        | 0.11 | 0.00   | 勿来駅付近                 |
| 2740 | いわき市 | 勿来町窪田町通3丁目 | 36°                           | 53′ | 27.31″ | 140°                          | 45′ | 47.95″ | 10月18日 | 0.11                        | 0.11 | 0.00   | 県道10号線沿い 勿来郵便局付近      |
| 2741 | いわき市 | 勿来町窪田八反坪   | 36°                           | 53′ | 02.82″ | 140°                          | 45′ | 47.15″ | 10月18日 | 0.12                        | 0.12 | 0.00   |                       |
| 2742 | いわき市 | 勿来町酒井住生作   | 36°                           | 53′ | 02.72″ | 140°                          | 44′ | 48.45″ | 10月18日 | 0.14                        | 0.15 | ▲ 0.01 | 県道10号線沿い              |
| 2743 | いわき市 | 山玉町畑ヶ田     | 36°                           | 53′ | 48.91″ | 140°                          | 43′ | 19.66″ | 10月16日 | 0.23                        | 0.25 | ▲ 0.02 | 山玉公民館付近               |
| 2744 | いわき市 | 瀬戸町地切      | 36°                           | 53′ | 06.01″ | 140°                          | 43′ | 19.06″ | 10月16日 | 0.27                        | 0.32 | ▲ 0.05 | いわき消防団第3支団第4分団第7班付近   |
| 2745 | いわき市 | 勿来町九面梅木沢   | 36°                           | 52′ | 00.42″ | 140°                          | 47′ | 11.34″ | 10月18日 | 0.16                        | 0.17 | ▲ 0.01 |                       |
| 2746 | いわき市 | 勿来町窪田大槻    | 36°                           | 52′ | 09.82″ | 140°                          | 45′ | 34.85″ | 10月18日 | 0.22                        | 0.23 | ▲ 0.01 | 北茨城市との境界付近            |
| 2747 | いわき市 | 勿来町酒井坂ノ上   | 36°                           | 52′ | 16.86″ | 140°                          | 44′ | 02.14″ | 10月18日 | 0.30                        | 0.34 | ▲ 0.04 | 県道10号線沿い 北茨城市との境界付近   |
| 2748 | いわき市 | 勿来町九面馬道    | 36°                           | 51′ | 24.23″ | 140°                          | 47′ | 22.65″ | 10月18日 | 0.15                        | 0.15 | 0.00   | 国道6号線沿い 平潟トンネル北側出入口付近 |

※「第4回測定値」とは、平成24年10月1日付け「福島県環境放射線モニタリング・メッシュ調査(第4回)結果について(確定値)」(平成24年5月23日から6月13日まで実施)の測定結果。