

東京電力株式会社福島第一原子力発電所の20km以遠のモニタリング結果について  
 [Readings at Reading Points out of 20 km Zone of TEPCO Fukushima Dai-ichi NPP]

平成26年1月30日  
 [Jan 30, 2014]

○原子力規制委員会が集計した結果  
 ○[Monitoring Outputs by NRA]

線量計の種類 [Type of detectors]

NaI : NaI(ヨウ化ナトリウム)シンチレータ [NaI scintillator detector]

[Abbreviations]

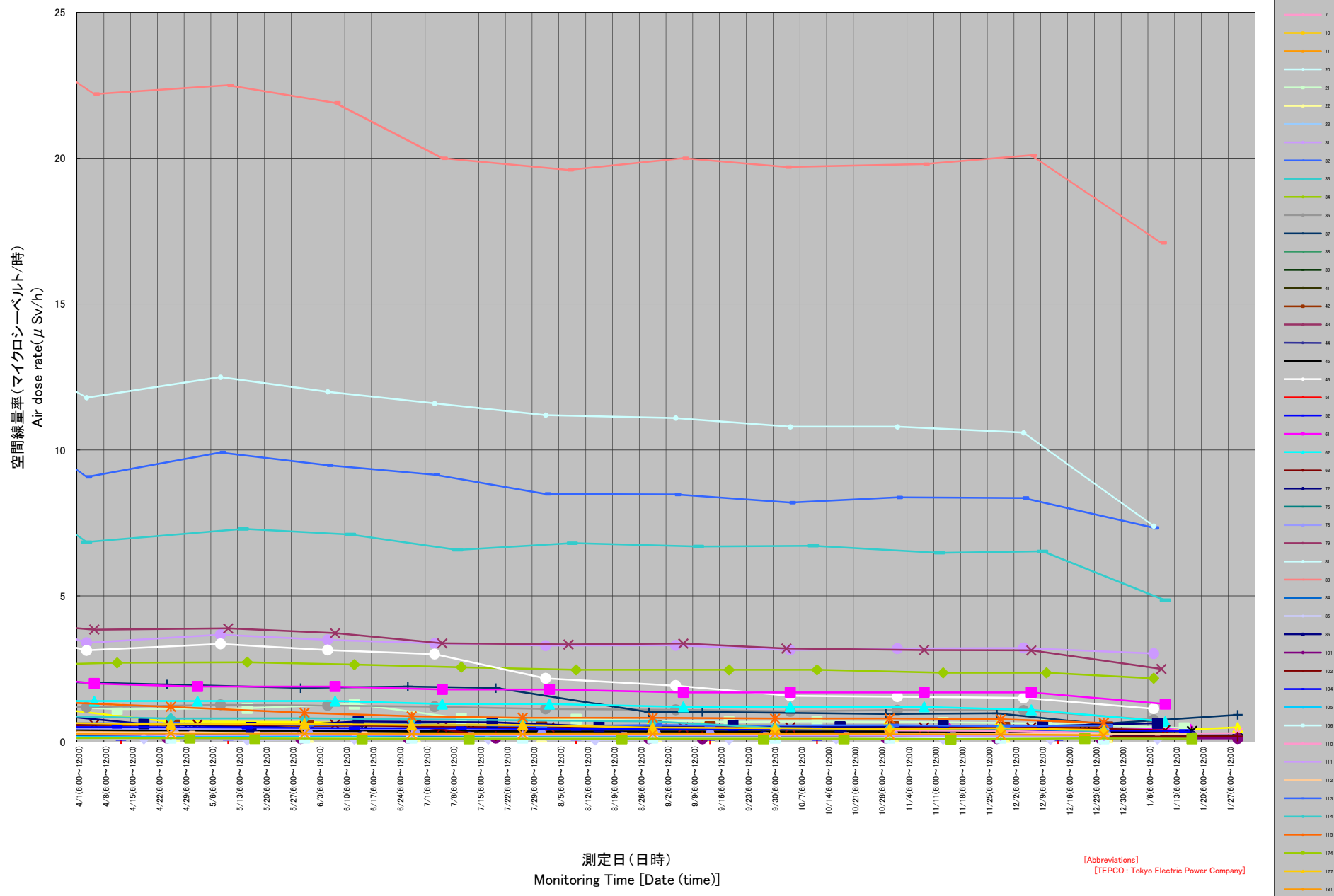
[ TEPCO : Tokyo Electric Power Company]

[ NRA : Nuclear Regulation Authority]

測定場所(東京電力株式会社福島第一原子力発電所からの距離) [Reading Point(length from TEPCO Fukushima Dai-ichi NPP)]		測定日時 [Monitoring Time]	数値(マイクロシーベルト/時) [Reading(unit: $\mu$ Sv/h)]	使用線量計 [Detector]	天候 [Weather]	実施者 [Reading by]	備考 [Remarks]
南相馬市 [Minami Soma city]	[7] 南相馬市鹿島区寺内本屋敷(32km北) [Minami Soma city Kashima ward Terauchi Motoyashiki] [(32km North)]	2014/1/29 10:58	0.3	NaI	降雨なし [No Rain] 積雪なし [No Snow]	原子力規制委員会 [NRA]	
福島市 [Fukushima city]	[1] 福島市杉妻町(62km北西) [Fukushima city Sugitsuma town] [(62km North/West)]	2014/1/29 8:28	0.2	NaI	降雨あり [Rain] 積雪なし [No Snow]	原子力規制委員会 [NRA]	
伊達市 [Date city]	[3] 伊達市霊山町石田彦平(46km北西) [Date city Ryozen town Ishida Hikohei] [(46km North/West)]	2014/1/29 9:57	0.5	NaI	降雨なし [No Rain] 積雪なし [No Snow]	原子力規制委員会 [NRA]	
	[37] 伊達市霊山町石田宝司沢(48km北西) [Date city Ryozen town Ishida Hojizawa] [(48km North/West)]	2014/1/29 9:41	0.9	NaI	降雨なし [No Rain] 積雪なし [No Snow]	原子力規制委員会 [NRA]	
	[101] 伊達市霊山町大石字三ノ輪(55km北西) [Date city Ryozen town Oishi aza Minowa] [(55km North/West)]	2014/1/29 9:16	0.1	NaI	降雨なし [No Rain] 積雪なし [No Snow]	原子力規制委員会 [NRA]	
	[102] 伊達市月館町(51km北西) [Date city Tsukidate town] [(51km North/West)]	2014/1/29 13:03	0.2	NaI	降雨なし [No Rain] 積雪なし [No Snow]	原子力規制委員会 [NRA]	
相馬市 [Soma city]	[5] 相馬市中野寺前(42km北北西) [Soma city Nakanoteramae] [(42km North/North/West)]	2014/1/29 10:36	0.2	NaI	降雨なし [No Rain] 積雪なし [No Snow]	原子力規制委員会 [NRA]	
	[39] 相馬市山上上並木(41km北北西) [Soma city Yamakami Kaminamiki] [(41km North/North/West)]	2014/1/29 10:20	0.2	NaI	降雨なし [No Rain] 積雪なし [No Snow]	原子力規制委員会 [NRA]	

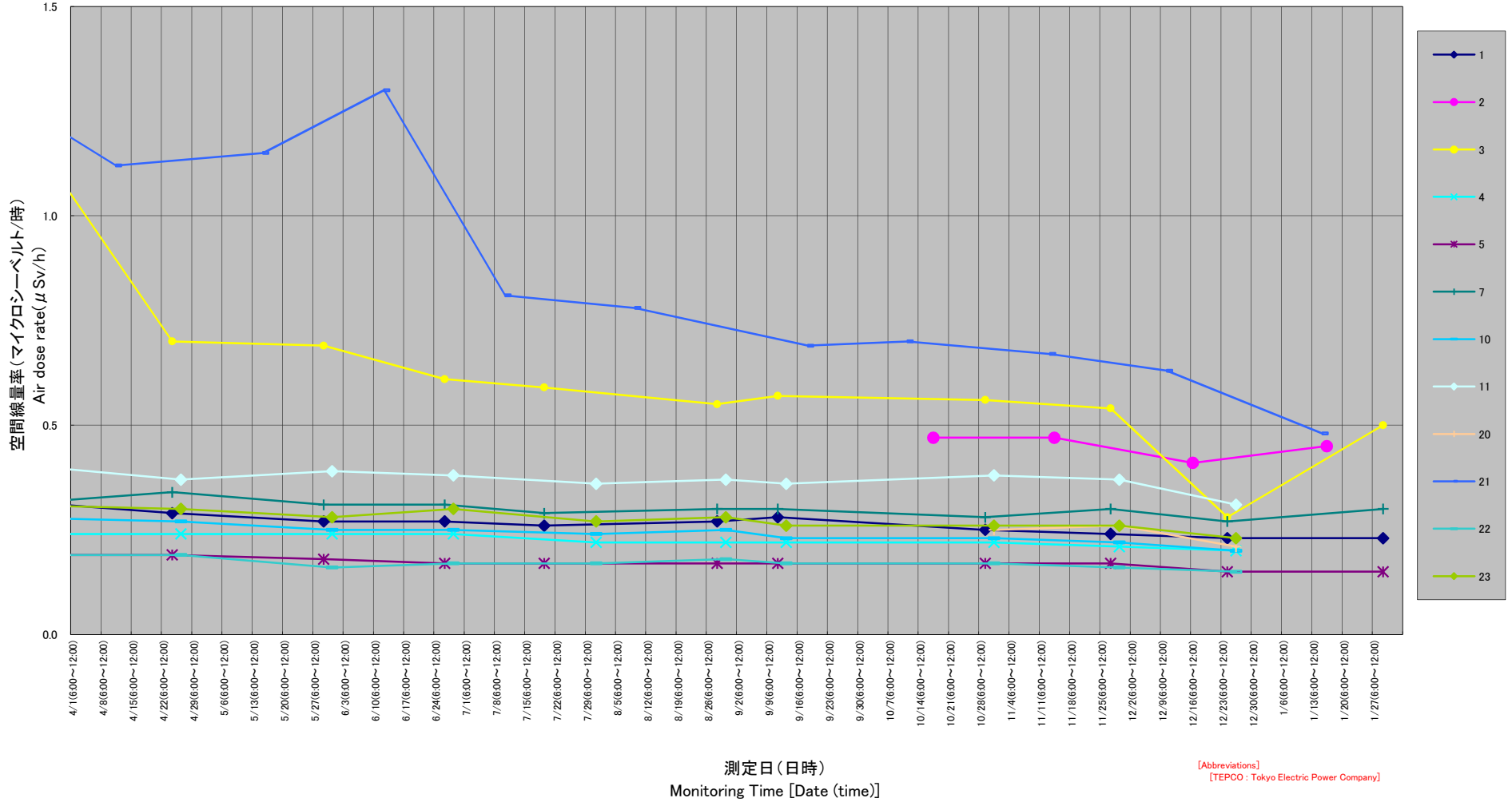
# 東京電力株式会社福島第一原子力発電所の20km以遠のモニタリング結果の推移(H25/4/1~H26/1/29)

(Readings at Reading Points out of 20 km Zone of TEPCO Fukushima Dai-ichi NPP Apr 1, 2013~Jan 29, 2014)



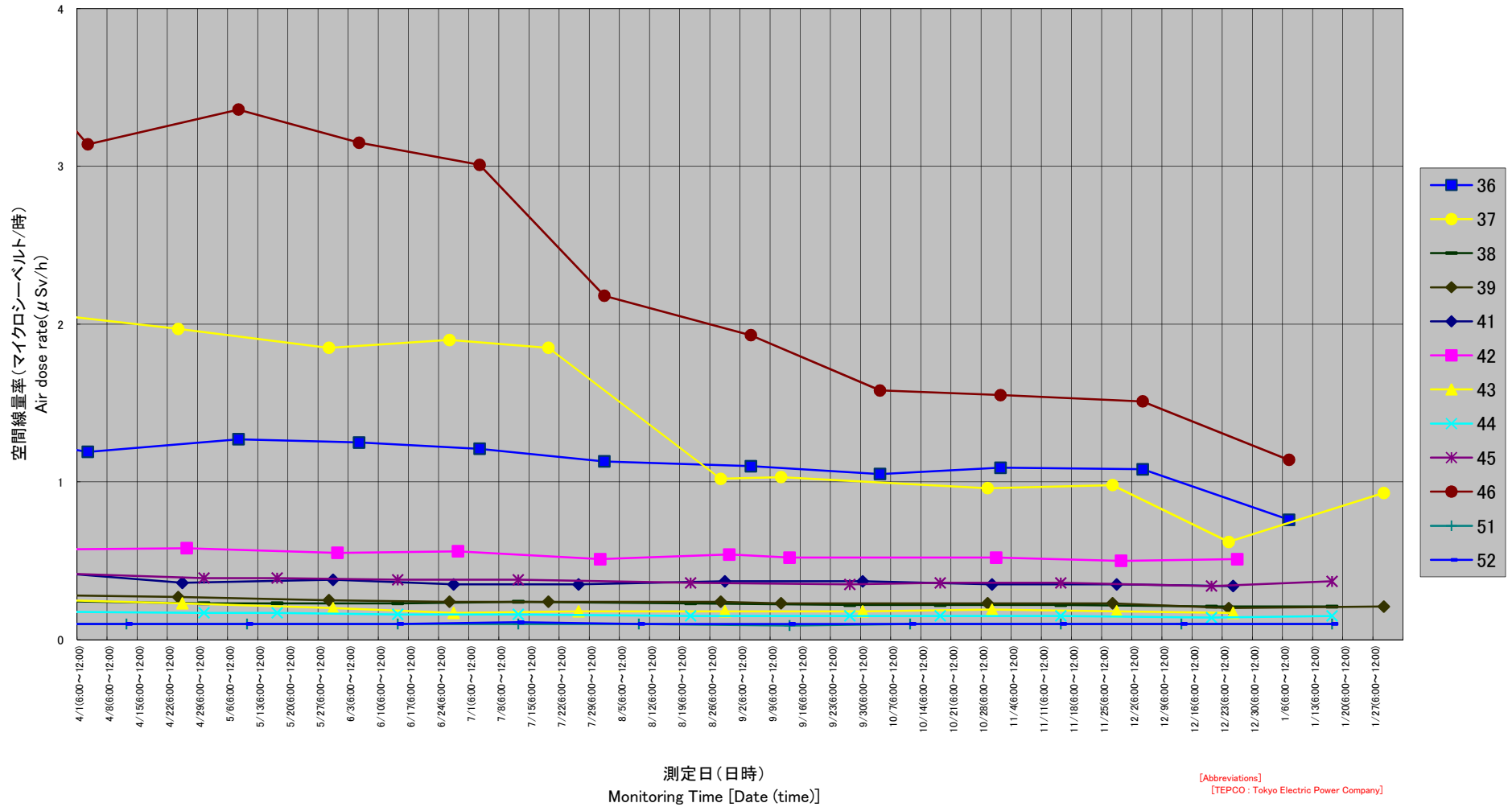
東京電力株式会社福島第一原子力発電所の20km以遠のモニタリング結果の推移(H25/4/1~H26/1/29)  
 (Readings at Reading Points out of 20 km Zone of TEPCO Fukushima Dai-ichi NPP Apr 1, 2013-Jan 29, 2014)

(測定場所 Reading points 1~5, 7, 10, 11, 20~23)



東京電力株式会社福島第一原子力発電所の20km以遠のモニタリング結果の推移(H25/4/1～H26/1/29)  
 (Readings at Reading Points out of 20 km Zone of TEPCO Fukushima Dai-ichi NPP Apr 1, 2013-Jan 29, 2014)

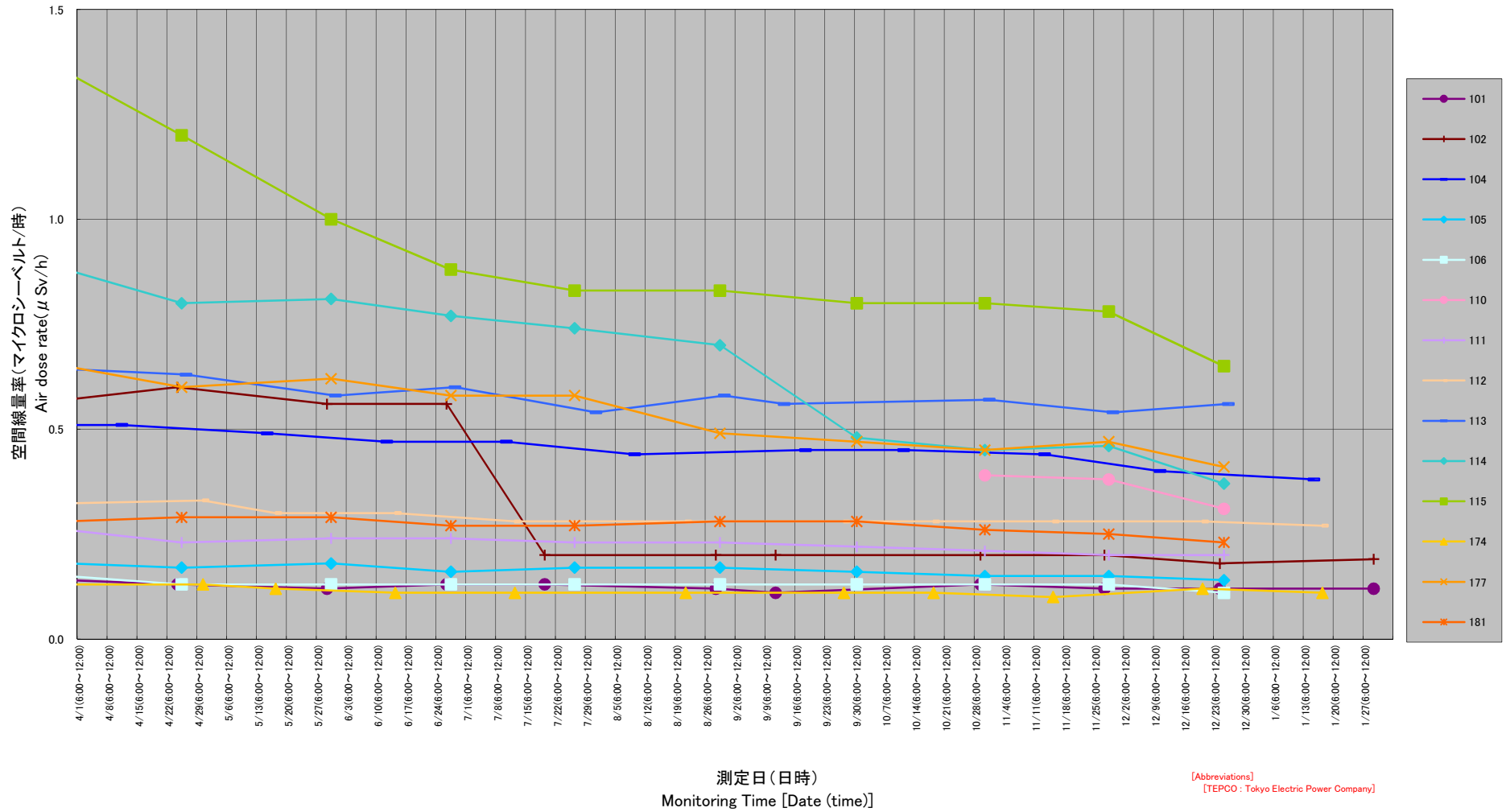
(測定場所 Reading points 36～39, 41～46, 51, 52)



# 東京電力株式会社福島第一原子力発電所の20km以遠のモニタリング結果の推移(H25/4/1~H26/1/29)

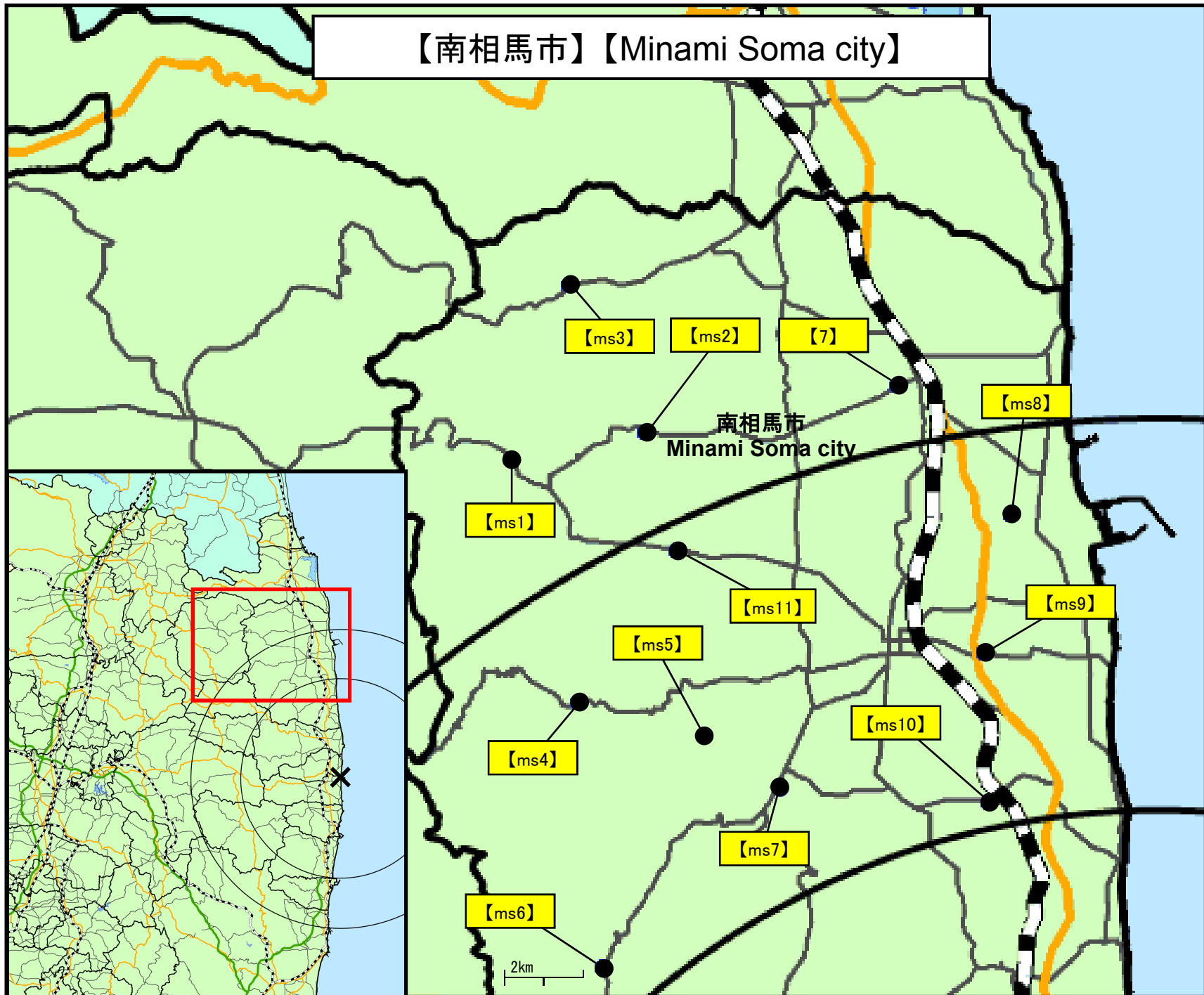
(Readings at Reading Points out of 20 km Zone of TEPCO Fukushima Dai-ichi NPP Apr 1, 2013-Jan 29, 2014)

(測定場所 Reading points 101, 102, 104~106, 110~115, 174, 177, 181)

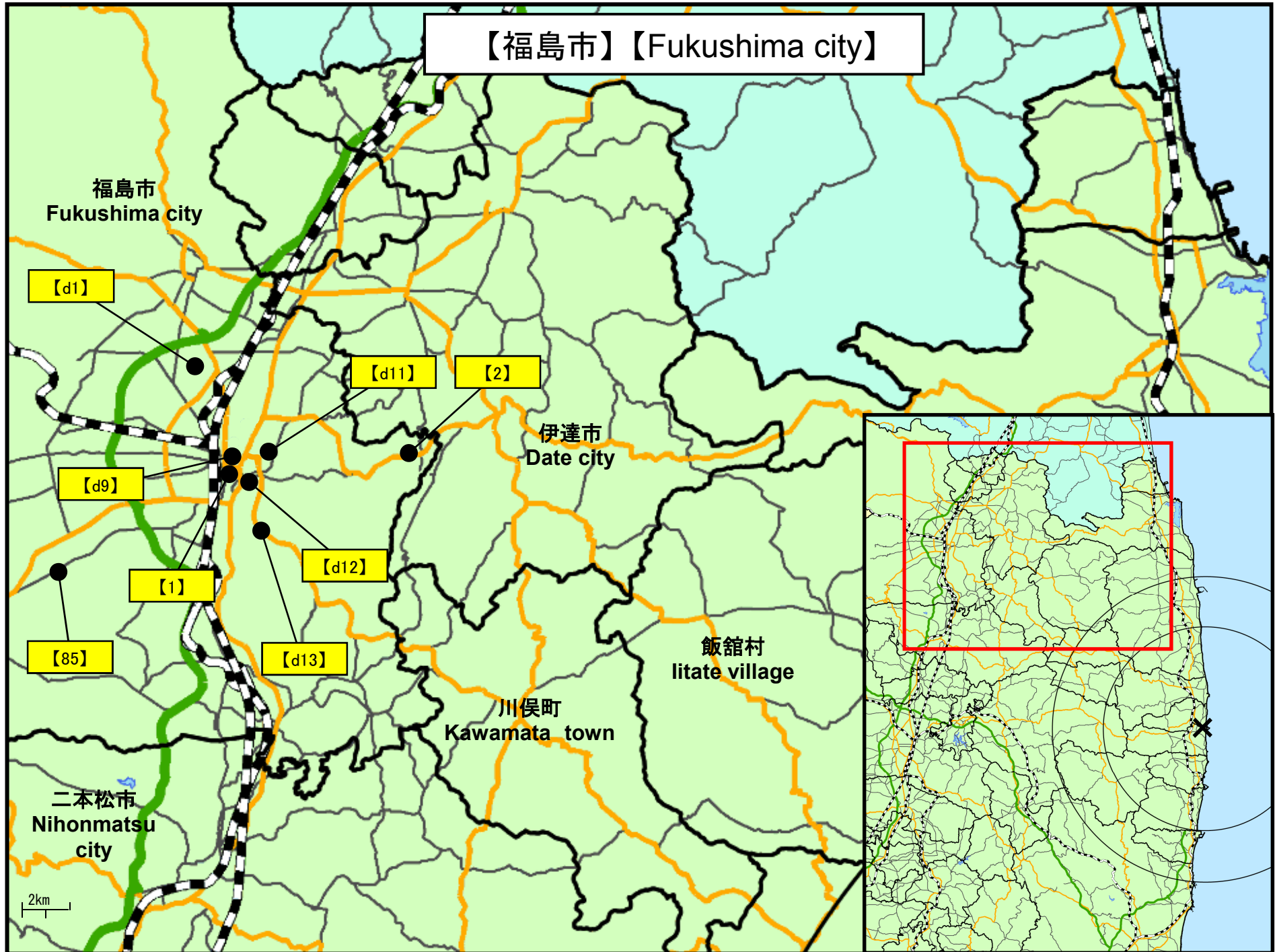


[Abbreviations]  
[TEPCO: Tokyo Electric Power Company]

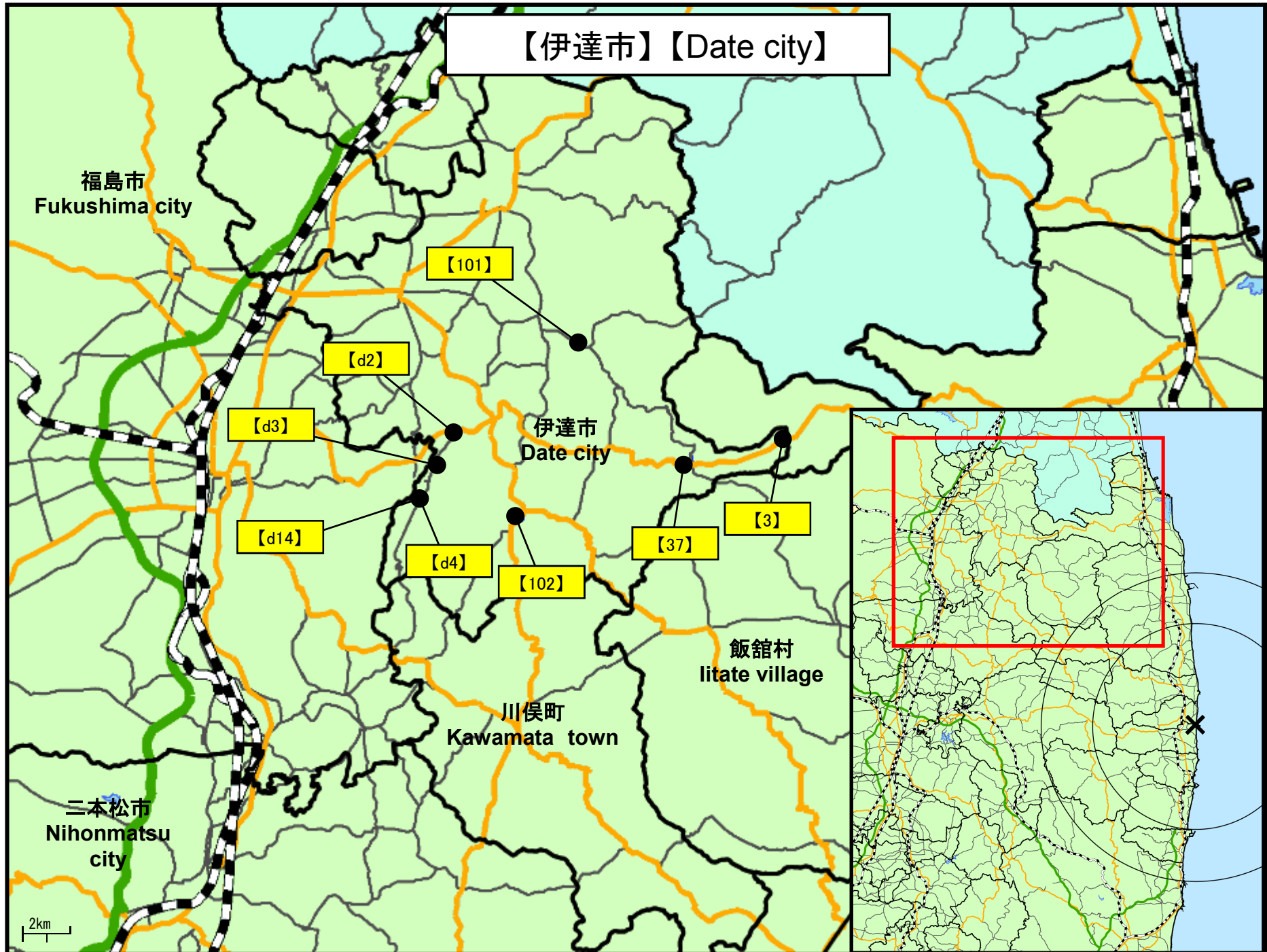
【南相馬市】【Minami Soma city】



【福島市】【Fukushima city】



【伊達市】【Date city】





【相馬市】【Soma city】

