

東京電力株式会社福島第一原子力発電所の20km以遠のモニタリング結果について
 [Readings at Reading Points out of 20 km Zone of TEPCO Fukushima Dai-ichi NPP]

平成26年1月20日
 [Jan 20, 2014]

○原子力規制委員会が集計した結果
 ○[Monitoring Outputs by NRA]

線量計の種類 [Type of detectors]

NaI : NaI(ヨウ化ナトリウム)シンチレータ [NaI scintillator detector]

[Abbreviations]

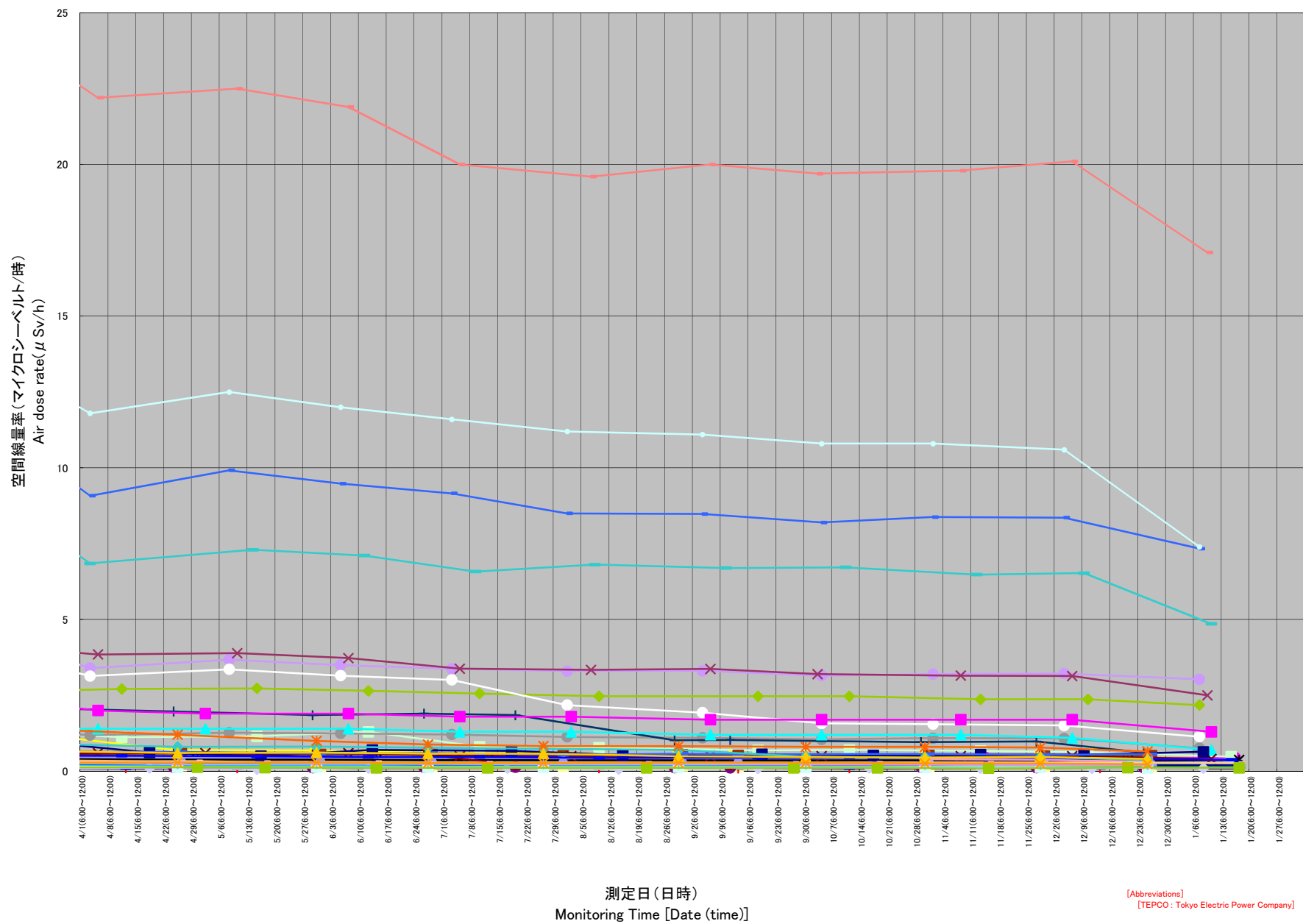
[TEPCO : Tokyo Electric Power Company]

[NRA : Nuclear Regulation Authority]

測定場所(東京電力株式会社福島第一原子力発電所からの距離) [Reading Point(length from TEPCO Fukushima Dai-ichi NPP)]		測定日時 [Monitoring Time]	数値(マイクロシーベルト/時) [Reading(unit: μ Sv/h)]	使用線量計 [Detector]	天候 [Weather]	実施者 [Reading by]	備考 [Remarks]
田村市 [Tamura city]	[52] 田村市船引町船引馬場川原(41km西) [Tamura city Funehiki town funehiki Babakawara] [(41km West)]	2014/1/17 13:20	0.1	NaI	降雨なし [No Rain] 積雪なし [No Snow]	福島県 [Fukushima Prefecture]	
双葉郡檜葉町 [Futaba county Naraha town]	[45] 双葉郡檜葉町山田岡美し森(20km南) [Futaba county Naraha town Yamadaoka Utsukushimori] [(20km South)]	2014/1/17 11:27	0.4	NaI	降雨なし [No Rain] 積雪なし [No Snow]	原子力規制委員会 [NRA]	
双葉郡広野町 [Futaba county Hirono town]	[112] 双葉郡広野町上浅見川(24km南南西) [Futaba county Hirono town Kamiiazamigawa] [(24km South/South/West)]	2014/1/17 11:45	0.3	NaI	降雨なし [No Rain] 積雪なし [No Snow]	原子力規制委員会 [NRA]	
田村郡小野町 [Tamura county Ono town]	[51] 田村郡小野町小野新町館廻(39km西南西) [Tamura county Ono town Ononimachi Tatemawari] [(39km West/South/West)]	2014/1/17 11:28	0.1	NaI	降雨なし [No Rain] 積雪なし [No Snow]	福島県 [Fukushima Prefecture]	
いわき市 [Iwaki city]	[38] いわき市四倉町白岩保木田(34km南南西) [Iwaki city Yotsukura town Shiraiwa Hokita] [(34km South/South/West)]	2014/1/17 11:03	0.2	NaI	降雨なし [No Rain] 積雪なし [No Snow]	原子力規制委員会 [NRA]	
	[44] いわき市大久町大久矢ノ目沢(28km南南西) [Iwaki city Ohisa town Ohisa Yanomezawa] [(28km South/South/West)]	2014/1/17 11:59	0.2	NaI	降雨なし [No Rain] 積雪なし [No Snow]	原子力規制委員会 [NRA]	
	[72] いわき市久之浜町久之浜字北荒蒔(31km南) [Iwaki city Hisanohama town Hisanohama aza Kitaaramaki] [(31km South)]	2014/1/17 12:10	0.2	NaI	降雨なし [No Rain] 積雪なし [No Snow]	原子力規制委員会 [NRA]	
	[75] いわき市内郷御厩町(43km南南西) [Iwaki city Uchigoumimaya town] [(43km South/South/West)]	2014/1/17 10:11	0.1	NaI	降雨なし [No Rain] 積雪なし [No Snow]	原子力規制委員会 [NRA]	
	[84] いわき市三和町差塩(39km南西) [Iwaki city Miwa-town Saiso] [(39km South/West)]	2014/1/17 9:43	0.2	NaI	降雨なし [No Rain] 積雪なし [No Snow]	原子力規制委員会 [NRA]	
	[174] いわき市小川町高萩(36km南南西) [Iwaki city Ogawa town Takahagi] [(36km South/South/West)]	2014/1/17 10:40	0.1	NaI	降雨なし [No Rain] 積雪なし [No Snow]	原子力規制委員会 [NRA]	

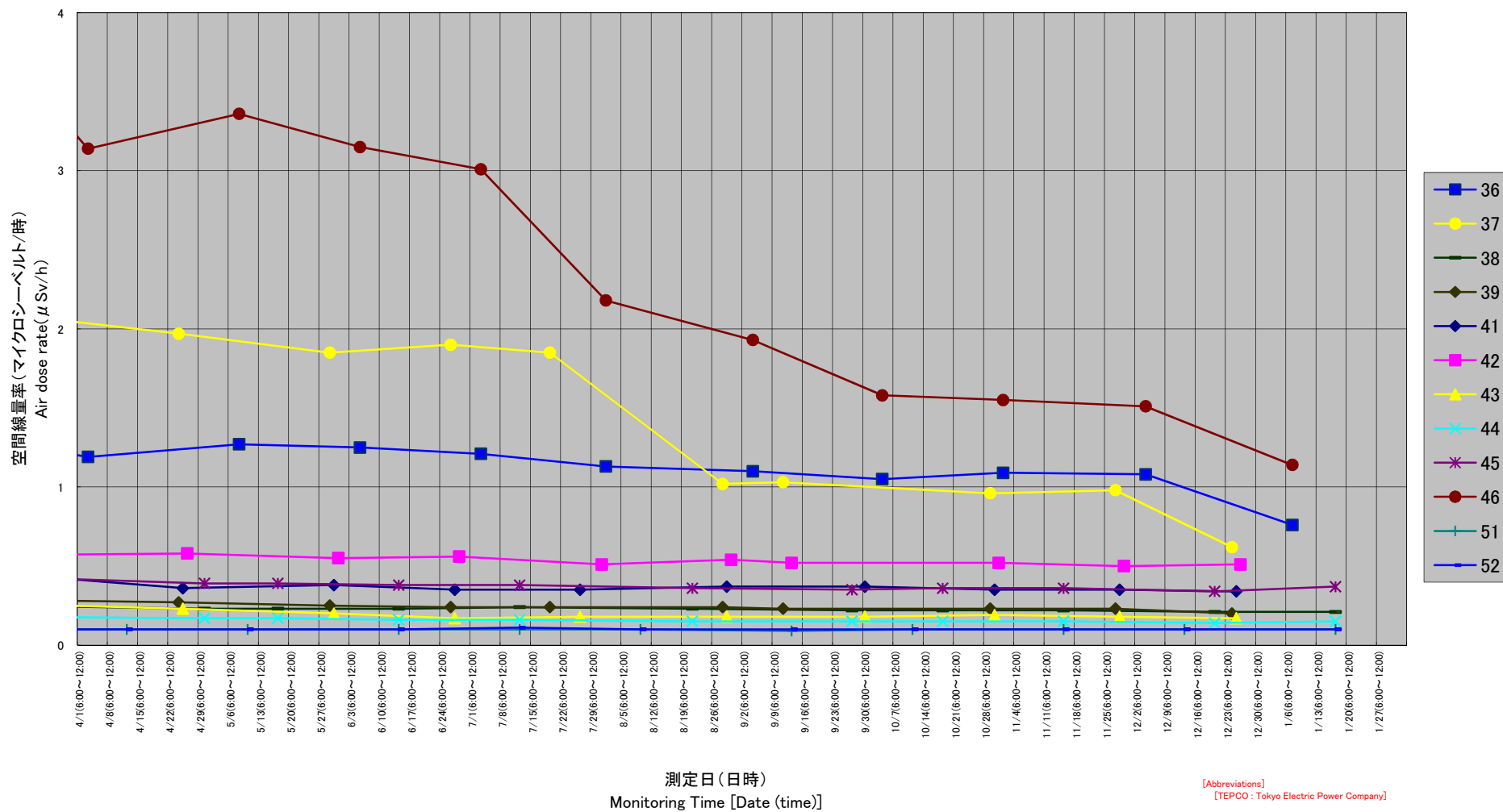
東京電力株式会社福島第一原子力発電所の20km以遠のモニタリング結果の推移(H25/4/1~H26/1/17)

(Readings at Reading Points out of 20 km Zone of TEPCO Fukushima Dai-ichi NPP Apr 1, 2013~Jan 17, 2014)



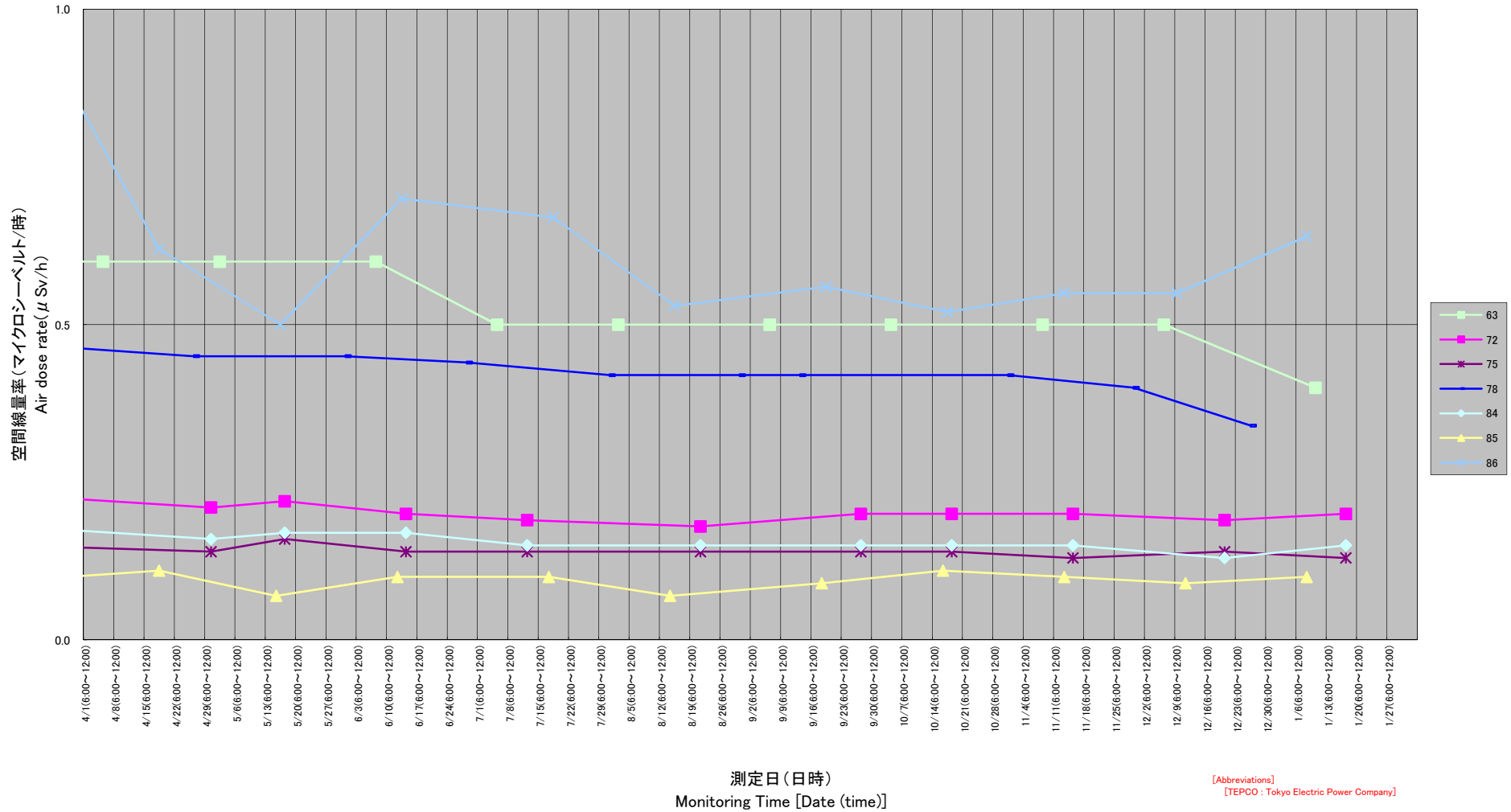
東京電力株式会社福島第一原子力発電所の20km以遠のモニタリング結果の推移(H25/4/1~H26/1/17)
 (Readings at Reading Points out of 20 km Zone of TEPCO Fukushima Dai-ichi NPP Apr 1, 2013-Jan 17, 2014)

(測定場所 Reading points 36~39, 41~46, 51, 52)



東京電力株式会社福島第一原子力発電所の20km以遠のモニタリング結果の推移(H25/4/1～H26/1/17)
 (Readings at Reading Points out of 20 km Zone of TEPCO Fukushima Dai-ichi NPP Apr 1, 2013–Jan 17, 2014)

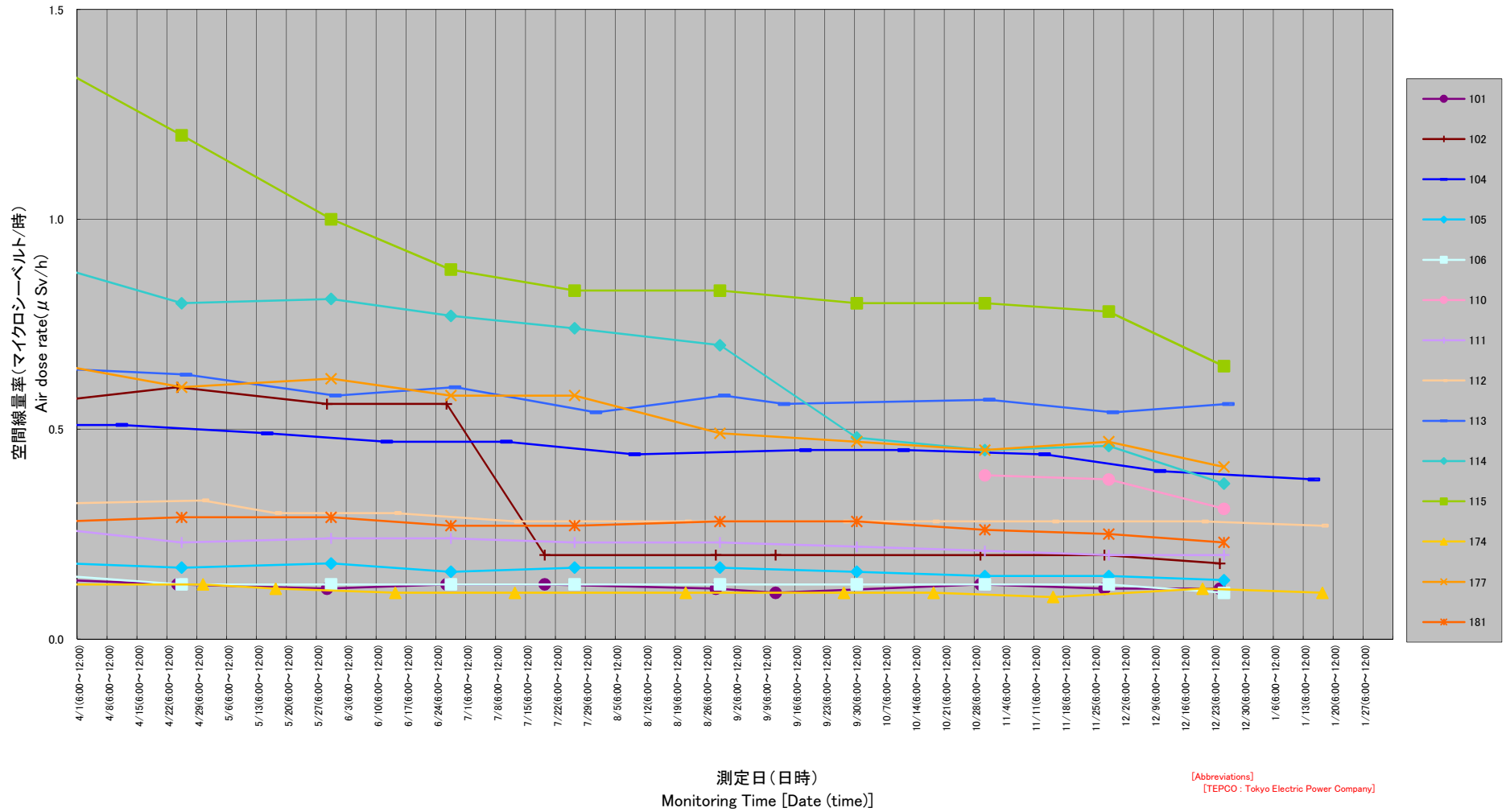
(測定場所 Reading points 63, 72, 75, 78, 84～86)



東京電力株式会社福島第一原子力発電所の20km以遠のモニタリング結果の推移(H25/4/1~H26/1/17)

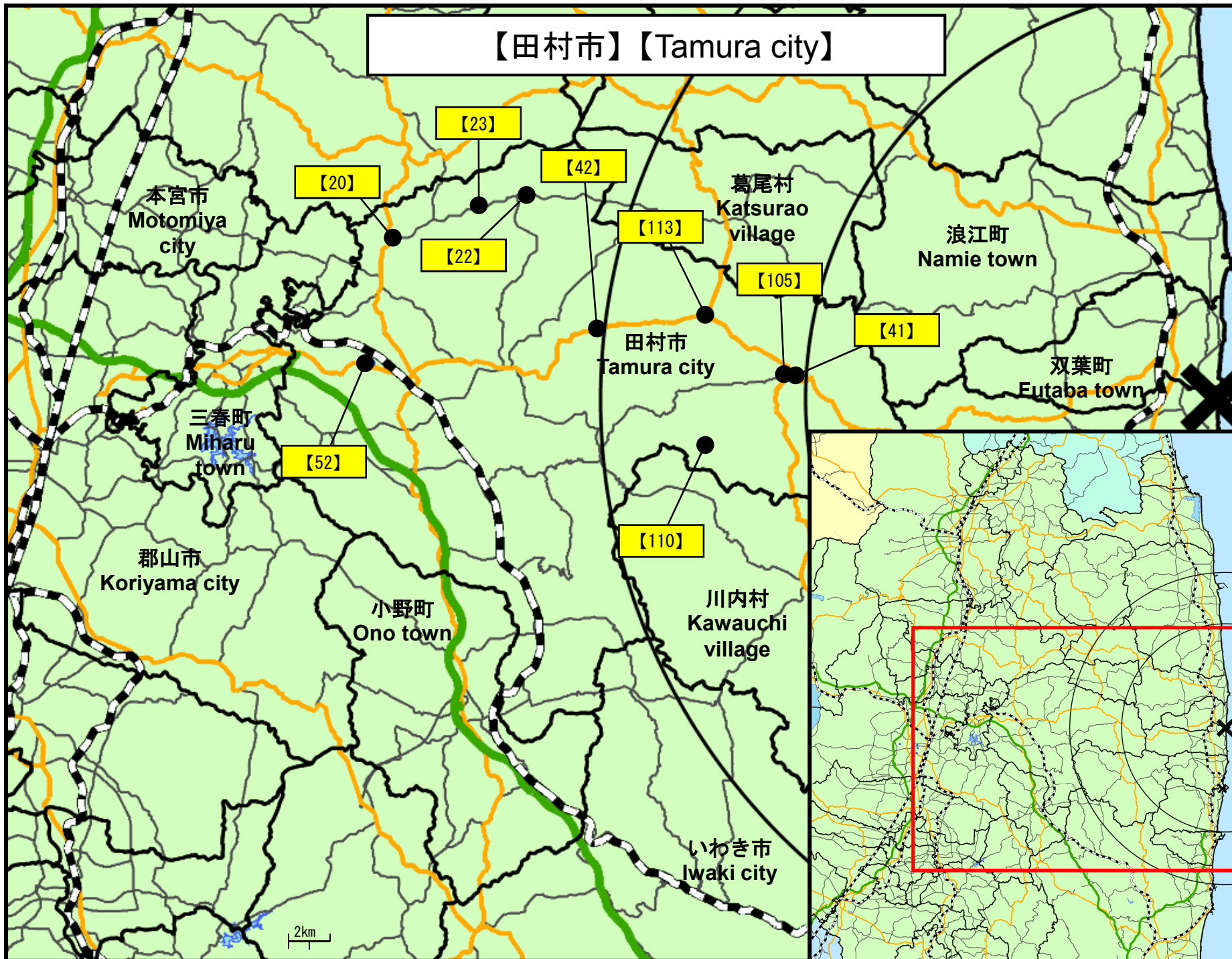
(Readings at Reading Points out of 20 km Zone of TEPCO Fukushima Dai-ichi NPP Apr 1, 2013~Jan 17, 2014)

(測定場所 Reading points 101, 102, 104~106, 110~115, 174, 177, 181)



[Abbreviations]
[TEPCO: Tokyo Electric Power Company]

【田村市】【Tamura city】



【檜葉町、広野町】【Naraha town, Hirono town】

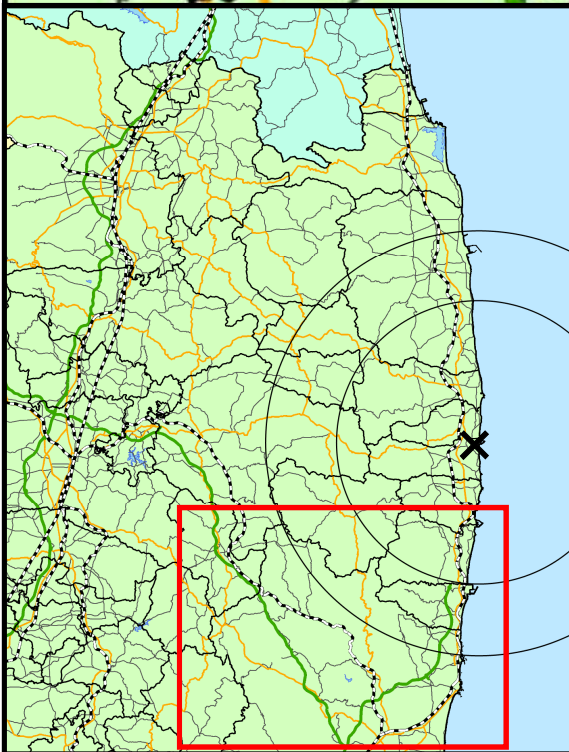
檜葉町
Naraha town

【45】

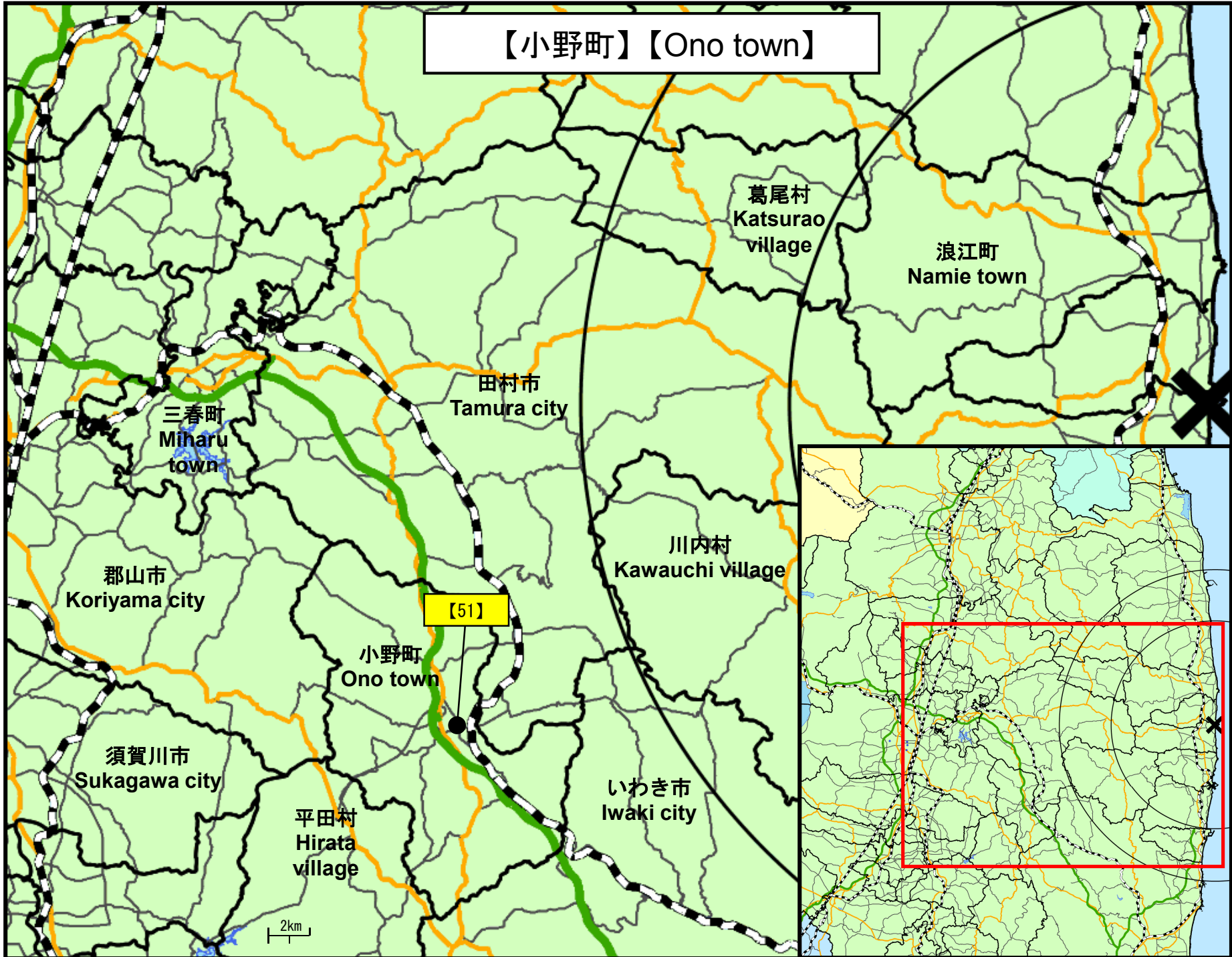
広野町
Hirono town

【112】

2km



【小野町】【Ono town】



【いわき市】【Iwaki city】

