東京電力株式会社福島第一原子力発電所の20km以遠のモニタリング結果について
[Readings at Reading Points out of 20 km Zone of TEPCO Fukushima Dai-ichi NPP]

平成26年1月17日
[Jan 17, 2014]

○原子力規制委員会が集計した結果
○[Monitoring Outputs by NRA]

線量計の種類 [Type of detectors]
NaI : NaI(ヨウ化ナトリウム)シンチレータ [NaI scintillator detector]

[Abbreviations]
[TEPCO :Tokyo Electric Power Company]
[NRA :Nuclear Regulation Authority]

測定場所(東京電力株式会社福島第一原子力発電所からの距離) [Reading Point(length from TEPCO Fukushima Dai-ichi NPP)]			測定日時 [Monitoring Time]	数値(マイクロシーベルト/時) [Reading(unit : μSv / h)]	使用線量計 [Detector]	天候 [Weather]	実施者 [Reading by]	備考 [Remarks]
福島市 [Fukushima city]	【2】	福島市大波滝ノ入(56km北西) [Fukushima city Onami Takinoiri] [(56km North/West)]	2014/1/16 8:58	0.5	NaI	降雨なし [No Rain] 積雪なし [No Snow]	原子力規制委員会 [NRA]	

東京電力株式会社福島第一原子力発電所の20km以遠のモニタリング結果の推移(H25/4/1～H26/1/16)

(Readings at Reading Points out of 20 km Zone of TEPCO Fukushima Dai-ichi NPP Apr 1, 2013-Jan 16, 2014)

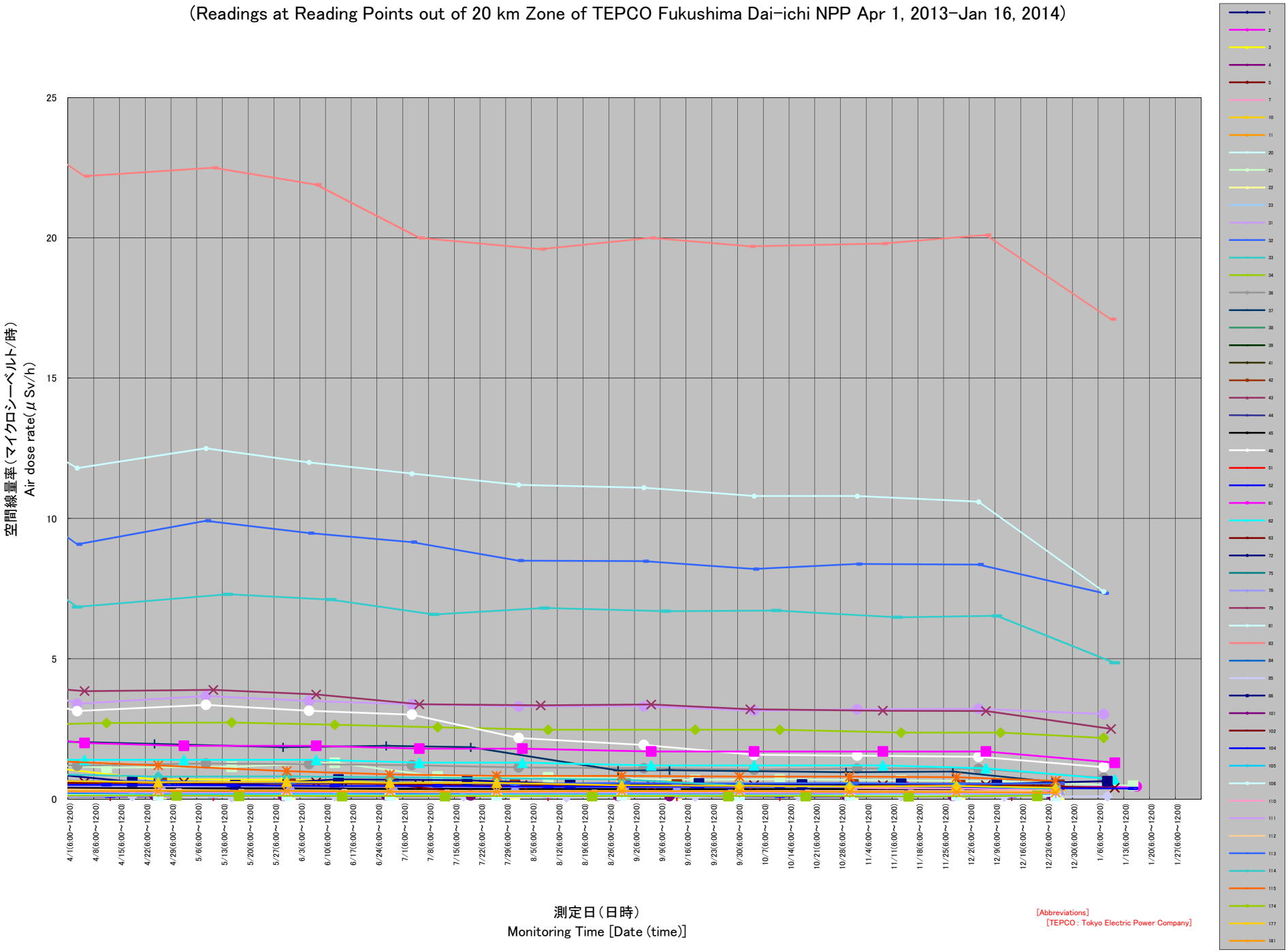

東京電力株式会社福島第一原子力発電所の20km以遠のモニタリング結果の推移(H25/4/1～H26/1/16)

(Readings at Reading Points out of 20 km Zone of TEPCO Fukushima Dai-ichi NPP Apr 1, 2013-Jan 16, 2014)

（測定場所 Reading points 1～5, 7, 10, 11, 20～23）

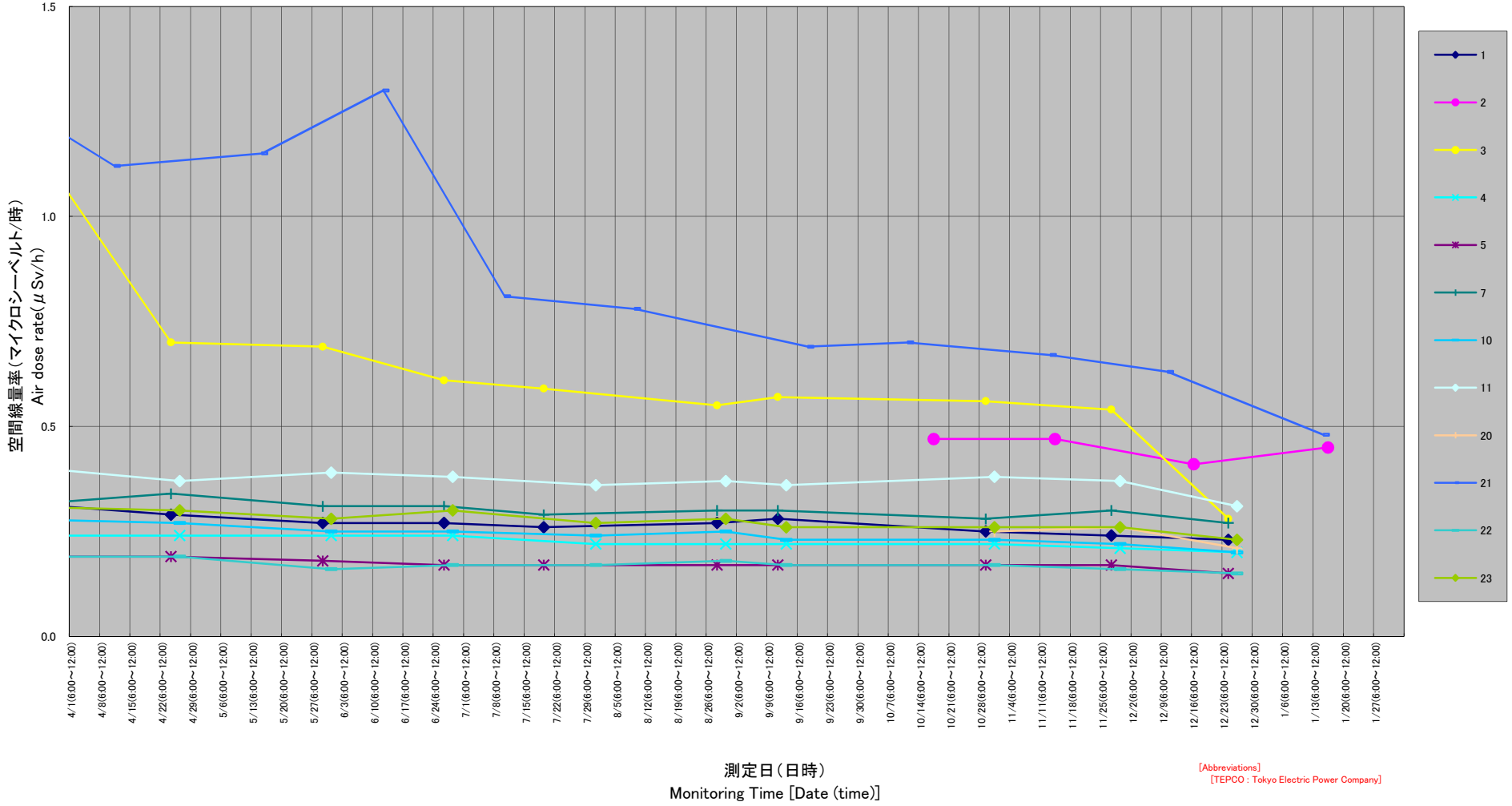

[Abbreviations]
[TEPCO : Tokyo Electric Power Company]

飯舘村（平成26年1月16日測定）
[Iitate village (measured on Jan 16, 2014)]

線量計の種類 [Type of detectors]
NaI : NaI（ヨウ化ナトリウム）シンチレータ　[NaI scintillator detector]

[Abbreviations]
[TEPCO :Tokyo Electric Power Company]
[NRA :Nuclear Regulation Authority]

測定場所（東京電力株式会社福島第一原子力発電所からの距離）[Reading Point(length from TEPCO Fukushima Dai-ichi NPP)]			測定日時 [Monitoring Time]	数値（マイクロシーベルト/時）[Reading(unit : μSv / h)]	使用線量計 [Detector]	天候（注）[Weather]	実施者 [Reading by]	備考 [Remarks]
相馬郡飯舘村 [Soma county Iitate village]	i2	相馬郡飯舘村伊丹沢(39km北西) [Soma county Iitate village Itamizawa] [(39km North/West)]	2014/1/16 10:39	1.5	NaI	降雨なし [No Rain] 積雪あり *2 [Snow]	原子力規制委員会 [NRA]	
	i4	相馬郡飯舘村深谷(41km北西) [Soma county Iitate village Fukaya] [(41km North/West)]	2014/1/16 10:17	3.0	NaI	降雨なし [No Rain] 積雪あり *2 [Snow]	原子力規制委員会 [NRA]	
	i5	相馬郡飯舘村深谷(40km北西) [Soma county Iitate village Fukaya] [(40km North/West)]	2014/1/16 10:28	1.4	NaI	降雨なし [No Rain] 積雪あり *2 [Snow]	原子力規制委員会 [NRA]	
	i9	相馬郡飯舘村前田(45km北西) [Soma county Iitate village Maeta] [(45km North/West)]	2014/1/16 9:56	1.6	NaI	降雨なし [No Rain] 積雪あり *1 [Snow]	原子力規制委員会 [NRA]	
	i10	相馬郡飯舘村佐須(46km北西) [Soma county Iitate village Sasu] [(46km North/West)]	2014/1/16 9:40	1.6	NaI	降雨なし [No Rain] 積雪あり *1 [Snow]	原子力規制委員会 [NRA]	
	i13	相馬郡飯舘村前田(43km北西) [Soma county Iitate village Maeta] [(43km North/West)]	2014/1/16 10:08	1.8	NaI	降雨なし [No Rain] 積雪あり *2 [Snow]	原子力規制委員会 [NRA]	
	i17	相馬郡飯舘村草野(38km北西) [Soma county Iitate village Kusano] [(38km North/West)]	2014/1/16 11:36	1.0	NaI	降雨なし [No Rain] 積雪あり *2 [Snow]	原子力規制委員会 [NRA]	
	i18	相馬郡飯舘村八木沢(36km北西) [Soma county Iitate village Yagisawa] [(36km North/West)]	2014/1/16 11:22	1.2	NaI	降雨なし [No Rain] 積雪あり *1 [Snow]	原子力規制委員会 [NRA]	
	i19	相馬郡飯舘村関沢(38km北西) [Soma county Iitate village Sekisawa] [(38km North/West)]	2014/1/16 10:50	2.5	NaI	降雨なし [No Rain] 積雪あり *2 [Snow]	原子力規制委員会 [NRA]	
	i20	相馬郡飯舘村関沢橋場(36km北西) [Soma county Iitate village Sekisawa Hashiba] [(36km North/West)]	2014/1/16 11:04	2.2	NaI	降雨なし [No Rain] 積雪あり *2 [Snow]	原子力規制委員会 [NRA]	

（注）*1は積雪10cm以上、*2は積雪10cm未満。 [(Note) *1: shows snow accumulation is 10 cm or more. *2: shows snow accumulation is less than 10 cm.]

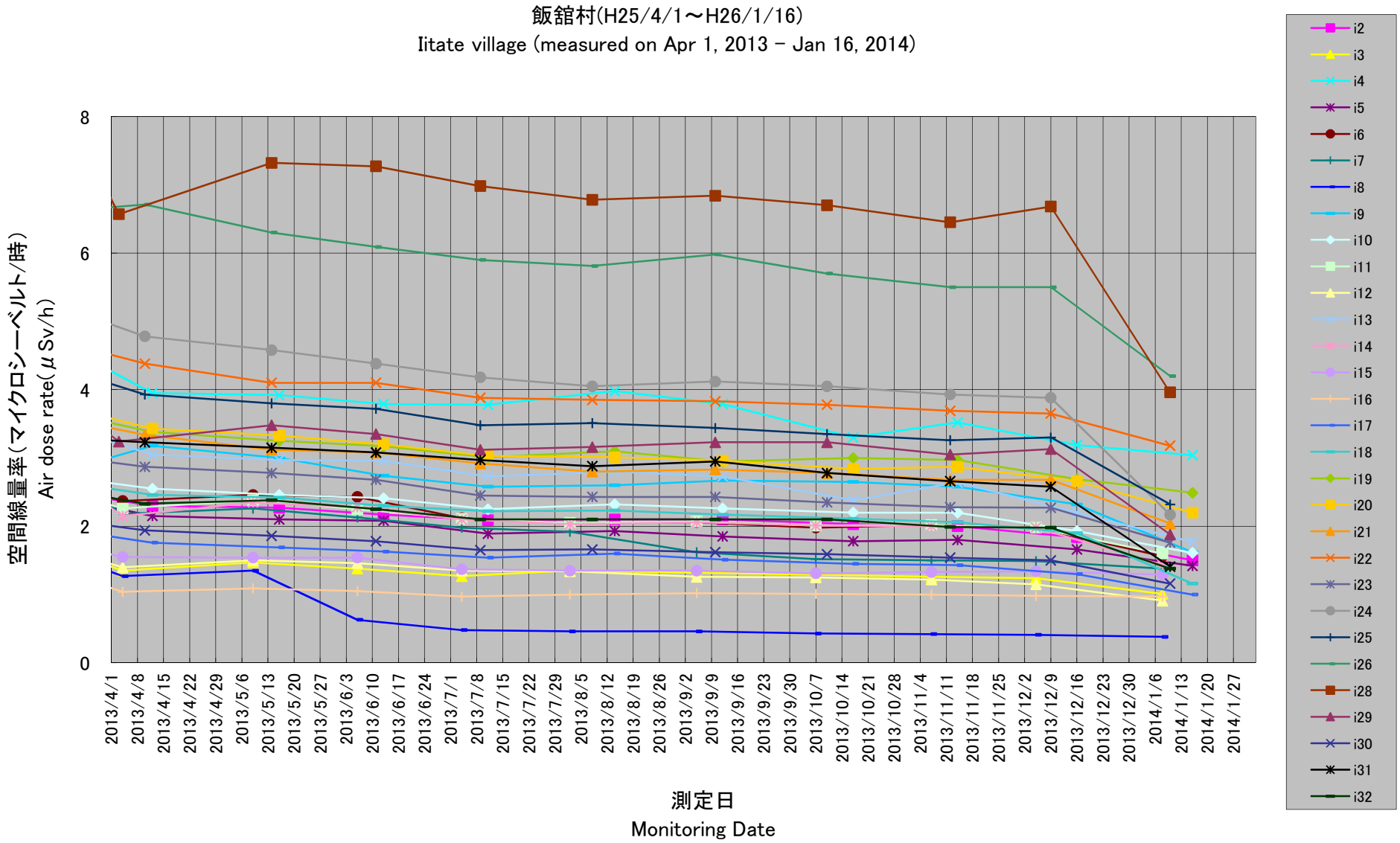
飯舘村(H25/4/1～H26/1/16)
Iitate village (measured on Apr 1, 2013 - Jan 16, 2014)
空間線量率(マイクロシーベルト/時)
Air dose rate(μSv/h)
0
2
4
6
8
2013/4/1
2013/4/8
2013/4/15
2013/4/22
2013/4/29
2013/5/6
2013/5/13
2013/5/20
2013/5/27
2013/6/3
2013/6/10
2013/6/17
2013/6/24
2013/7/1
2013/7/8
2013/7/15
2013/7/22
2013/7/29
2013/8/5
2013/8/12
2013/8/19
2013/8/26
2013/9/2
2013/9/9
2013/9/16
2013/9/23
2013/9/30
2013/10/7
2013/10/14
2013/10/21
2013/10/28
2013/11/4
2013/11/11
2013/11/18
2013/11/25
2013/12/2
2013/12/9
2013/12/16
2013/12/23
2013/12/30
2014/1/6
2014/1/13
2014/1/20
2014/1/27
測定日
Monitoring Date
i2
i3
i4
i5
i6
i7
i8
i9
i10
i11
i12
i13
i14
i15
i16
i17
i18
i19
i20
i21
i22
i23
i24
i25
i26
i28
i29
i30
i31
i32

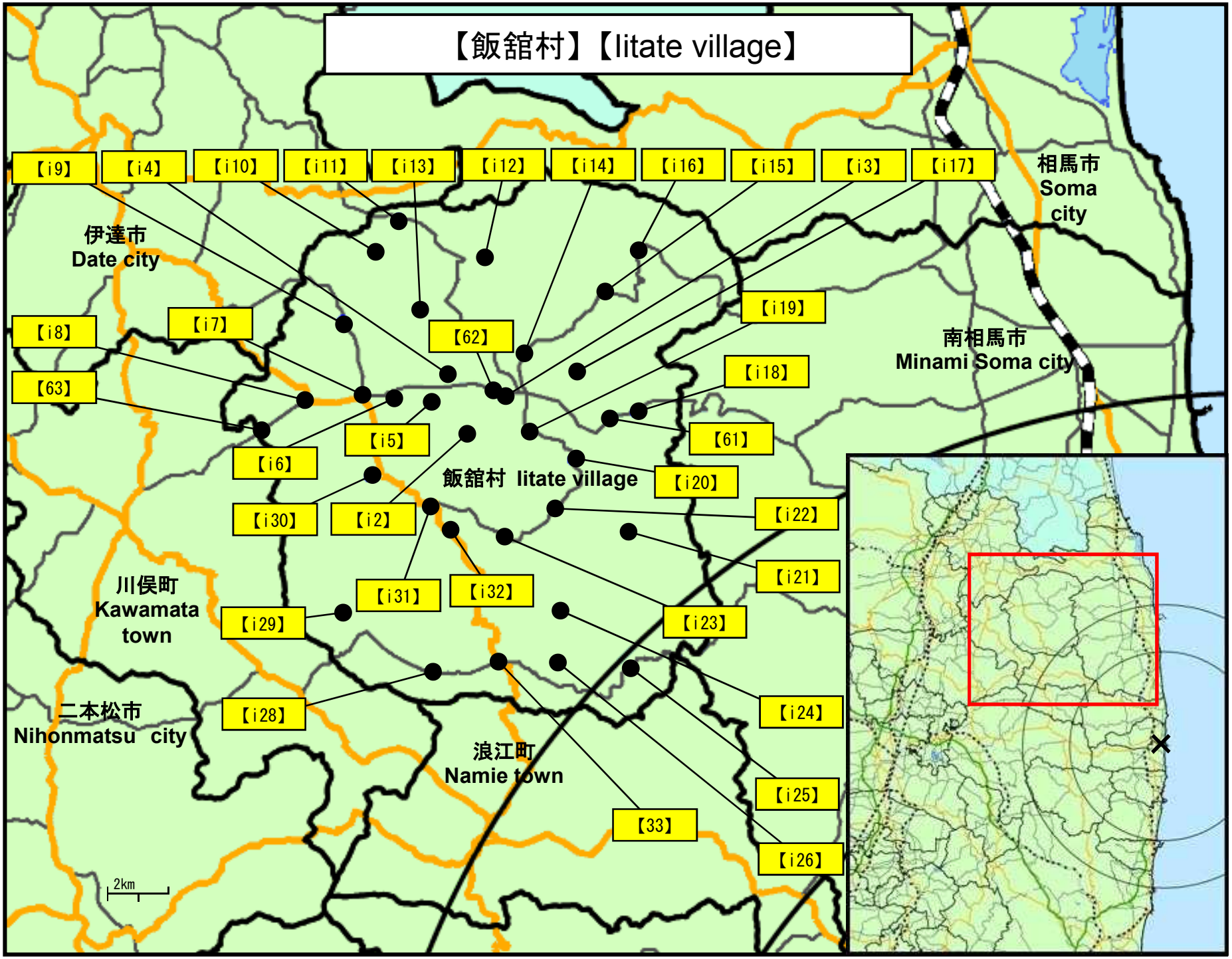
【飯舘村】【litate village】
【i9】
【i4】
【i10】
【i11】
【i13】
【i12】
【i14】
【i16】
【i15】
【i3】
【i17】
相馬市
Soma
city
伊達市
Date city
【i19】
【i8】
【i7】
【62】
南相馬市
Minami Soma city
【i18】
【63】
【i5】
【61】
【i6】
飯舘村 litate village
【i20】
【i30】
【i2】
【i22】
【i21】
川俣町
Kawamata
town
【i31】
【i32】
【i29】
【i23】
【i24】
二本松市
Nihonmatsu city
【i28】
浪江町
Namie town
【i25】
【33】
【i26】
2km

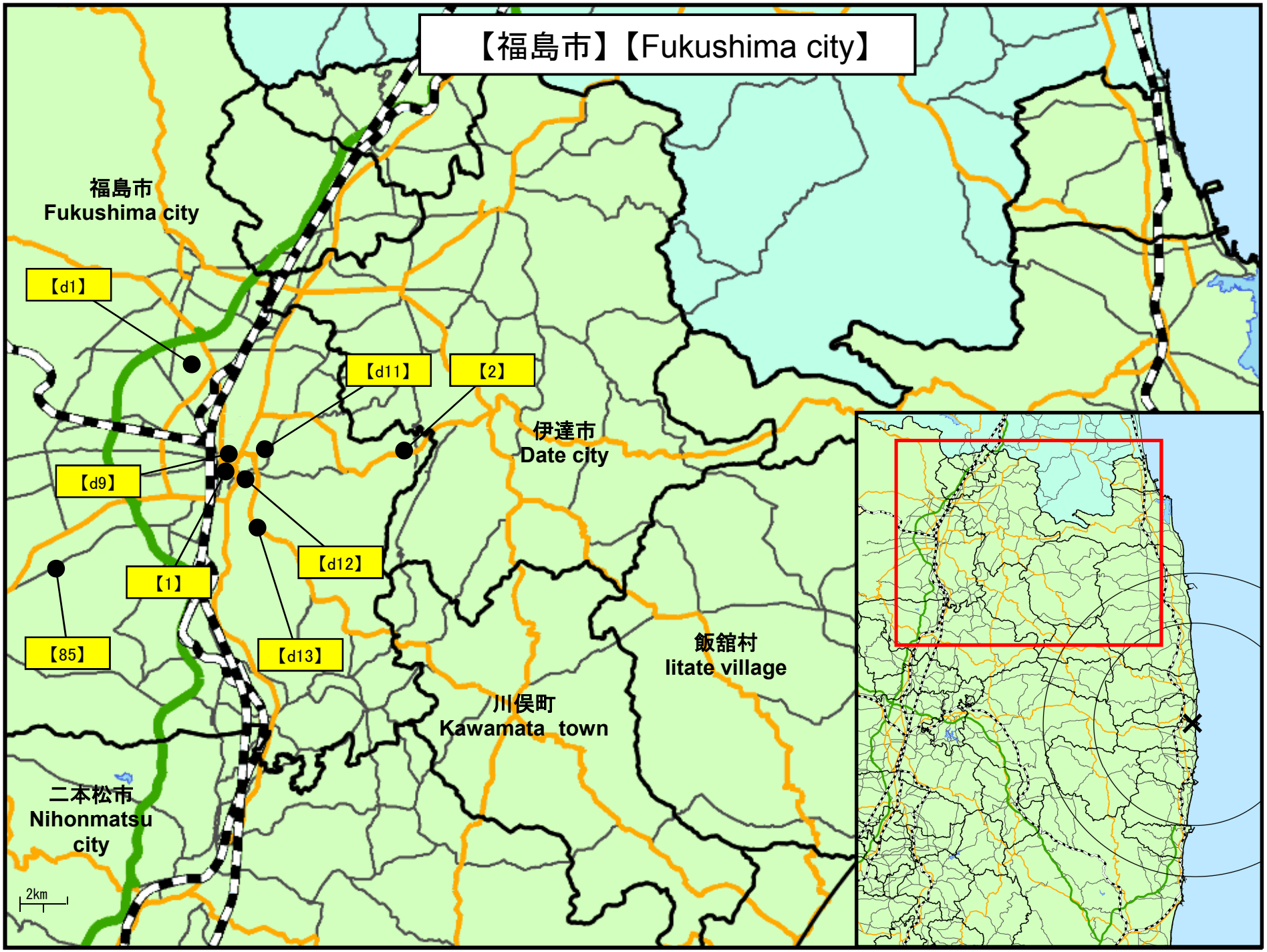
【福島市】【Fukushima city】
福島市
Fukushima city
【d1】
【d11】
【2】
伊達市
Date city
【d9】
【d12】
【1】
【85】
【d13】
飯舘村
Iitate village
川俣町
Kawamata town
二本松市
Nihonmatsu
city
2km