

東京電力株式会社福島第一原子力発電所の20km以遠のモニタリング結果について
 [Readings at Reading Points out of 20 km Zone of TEPCO Fukushima Dai-ichi NPP]

平成26年1月16日
 [Jan 16, 2014]

○原子力規制委員会が集計した結果
 ○[Monitoring Outputs by NRA]

線量計の種類 [Type of detectors]

NaI : NaI(ヨウ化ナトリウム)シンチレータ [NaI scintillator detector]

[Abbreviations]

[TEPCO : Tokyo Electric Power Company]

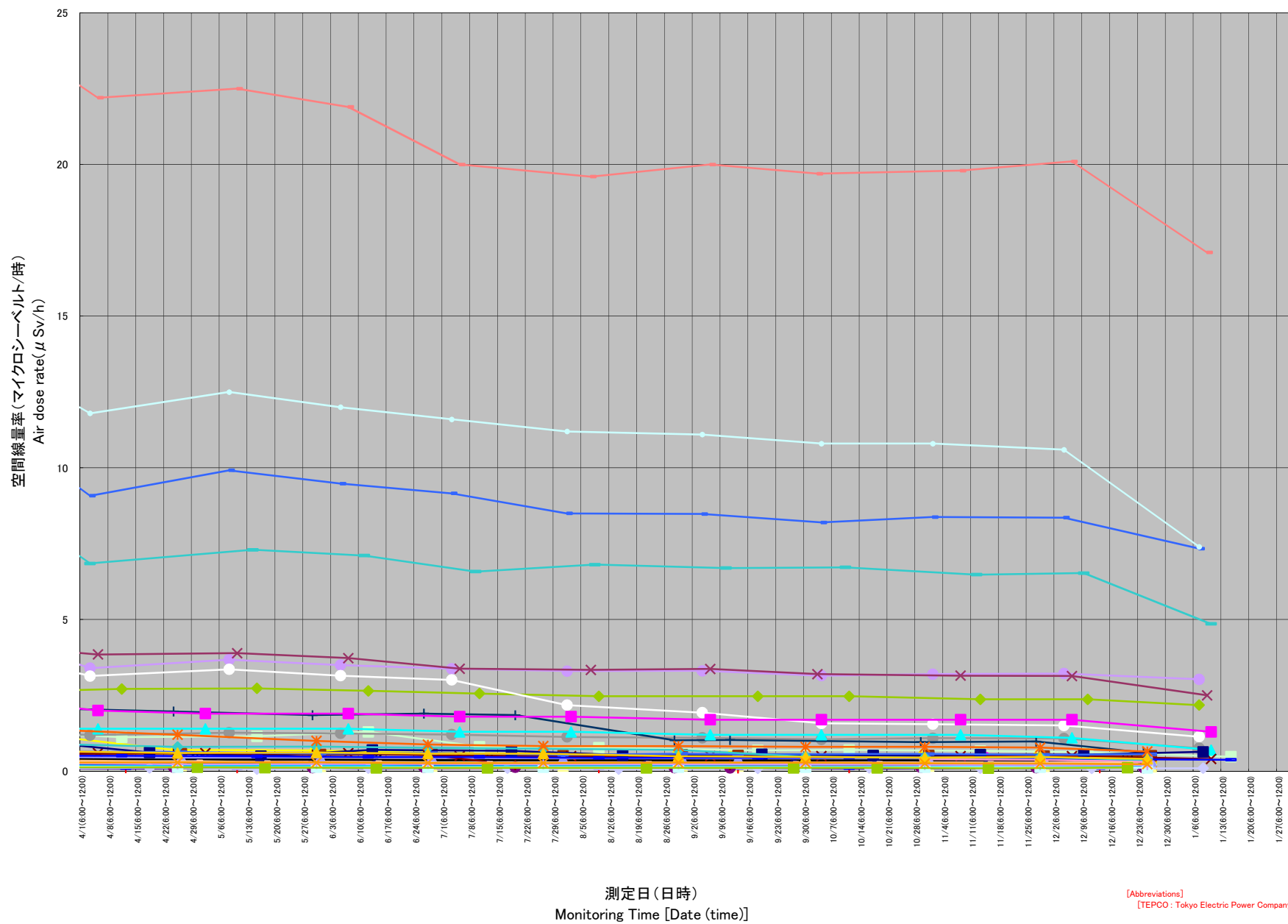
[NRA : Nuclear Regulation Authority]

測定場所(東京電力株式会社福島第一原子力発電所からの距離) [Reading Point(length from TEPCO Fukushima Dai-ichi NPP)]		測定日時 [Monitoring Time]	数値(マイクロシーベルト/時) [Reading(unit: μ Sv/h)]	使用線量計 [Detector]	天候(注) [Weather]	実施者 [Reading by]	備考 [Remarks]
双葉郡葛尾村 [Futaba county Katsurao village]	[21]	双葉郡葛尾村上野川(31km西北西) [Futaba county Katsurao village Kaminogawa] [(31km West/North/West)]	2014/1/15 13:23	0.5	NaI	降雨なし [No Rain] 積雪あり*1 [Snow]	原子力規制委員会 [NRA]
	[104]	双葉郡葛尾村大字落合字落合(25km西北西) [Futaba county Katsurao village Oaza Ochiai aza Ochiai] [(25km West/North/West)]	2014/1/15 10:47	0.4	NaI	降雨なし [No Rain] 積雪なし [No Snow]	原子力規制委員会 [NRA]

(注) *1は積雪10cm以上、*2は積雪10cm未満。 [(Note) *1: shows snow accumulation is 10 cm or more. *2: shows snow accumulation is less than 10 cm.]

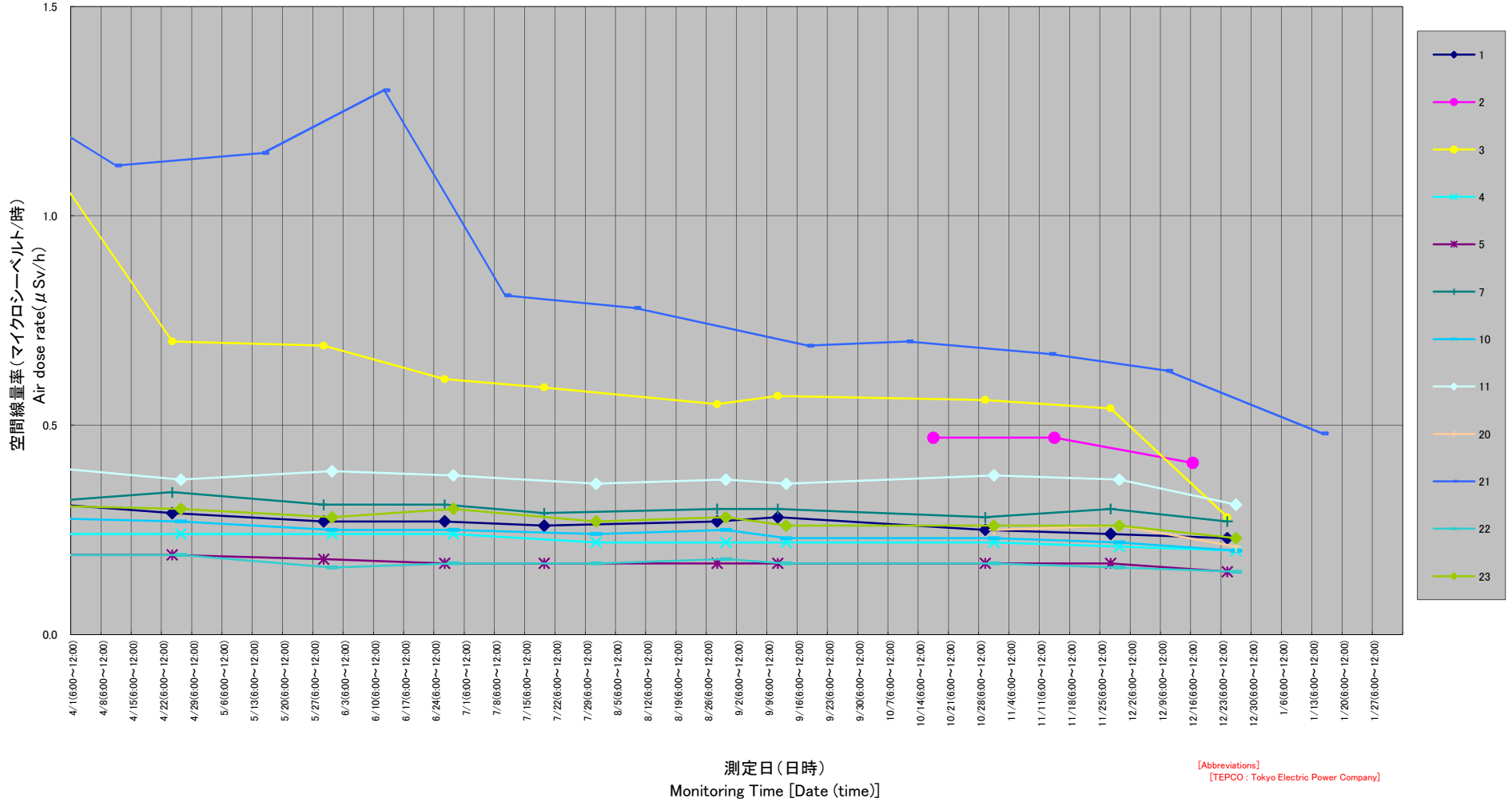
東京電力株式会社福島第一原子力発電所の20km以遠のモニタリング結果の推移(H25/4/1~H26/1/15)

(Readings at Reading Points out of 20 km Zone of TEPCO Fukushima Dai-ichi NPP Apr 1, 2013~Jan 15, 2014)



東京電力株式会社福島第一原子力発電所の20km以遠のモニタリング結果の推移(H25/4/1~H26/1/15)
 (Readings at Reading Points out of 20 km Zone of TEPCO Fukushima Dai-ichi NPP Apr 1, 2013-Jan 15, 2014)

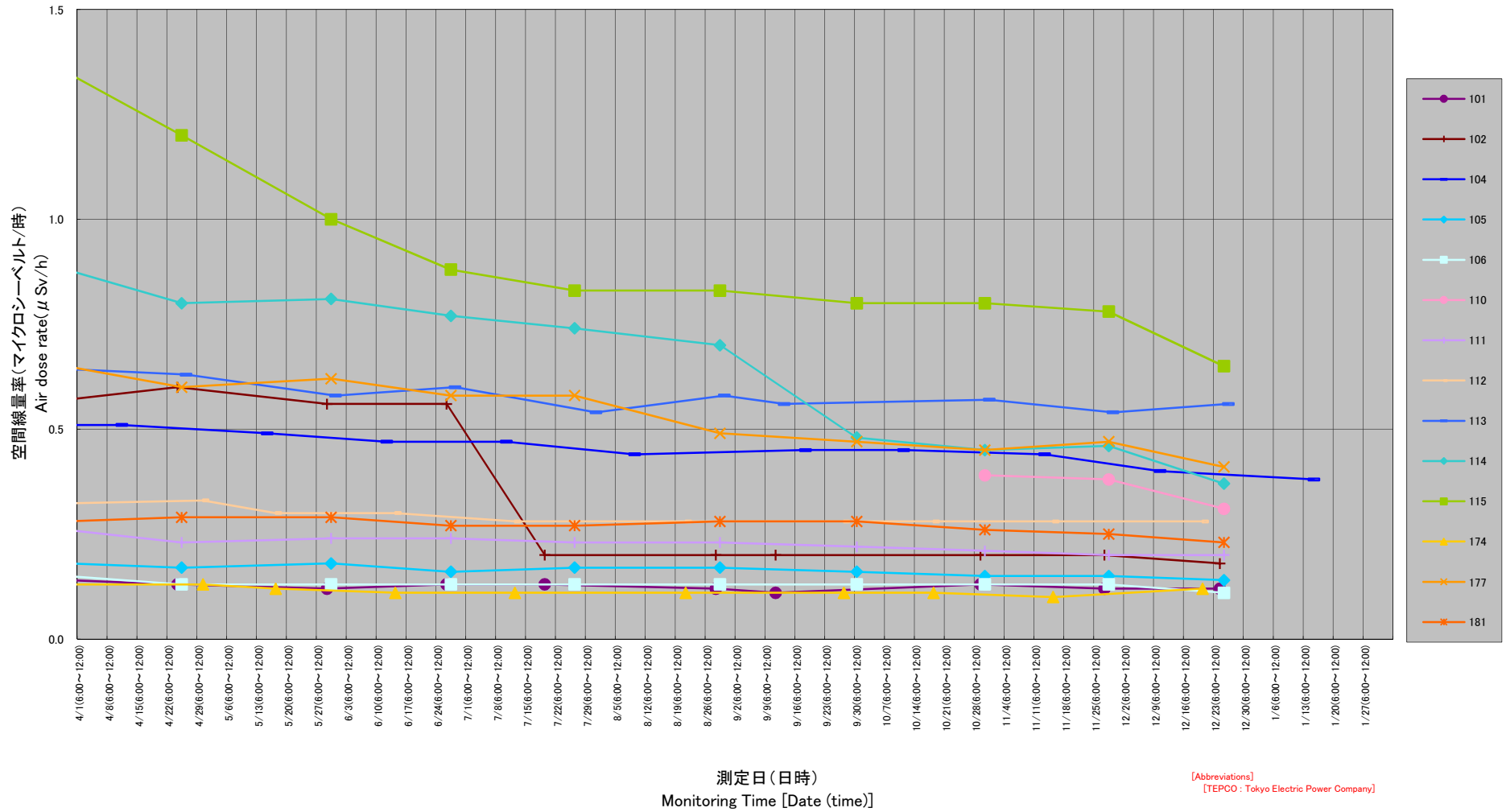
(測定場所 Reading points 1~5, 7, 10, 11, 20~23)



東京電力株式会社福島第一原子力発電所の20km以遠のモニタリング結果の推移(H25/4/1~H26/1/15)

(Readings at Reading Points out of 20 km Zone of TEPCO Fukushima Dai-ichi NPP Apr 1, 2013~Jan 15, 2014)

(測定場所 Reading points 101, 102, 104~106, 110~115, 174, 177, 181)



双葉郡葛尾村(平成26年1月15日測定)
[Futaba county Katsurao village (measured on Jan 15, 2014)]

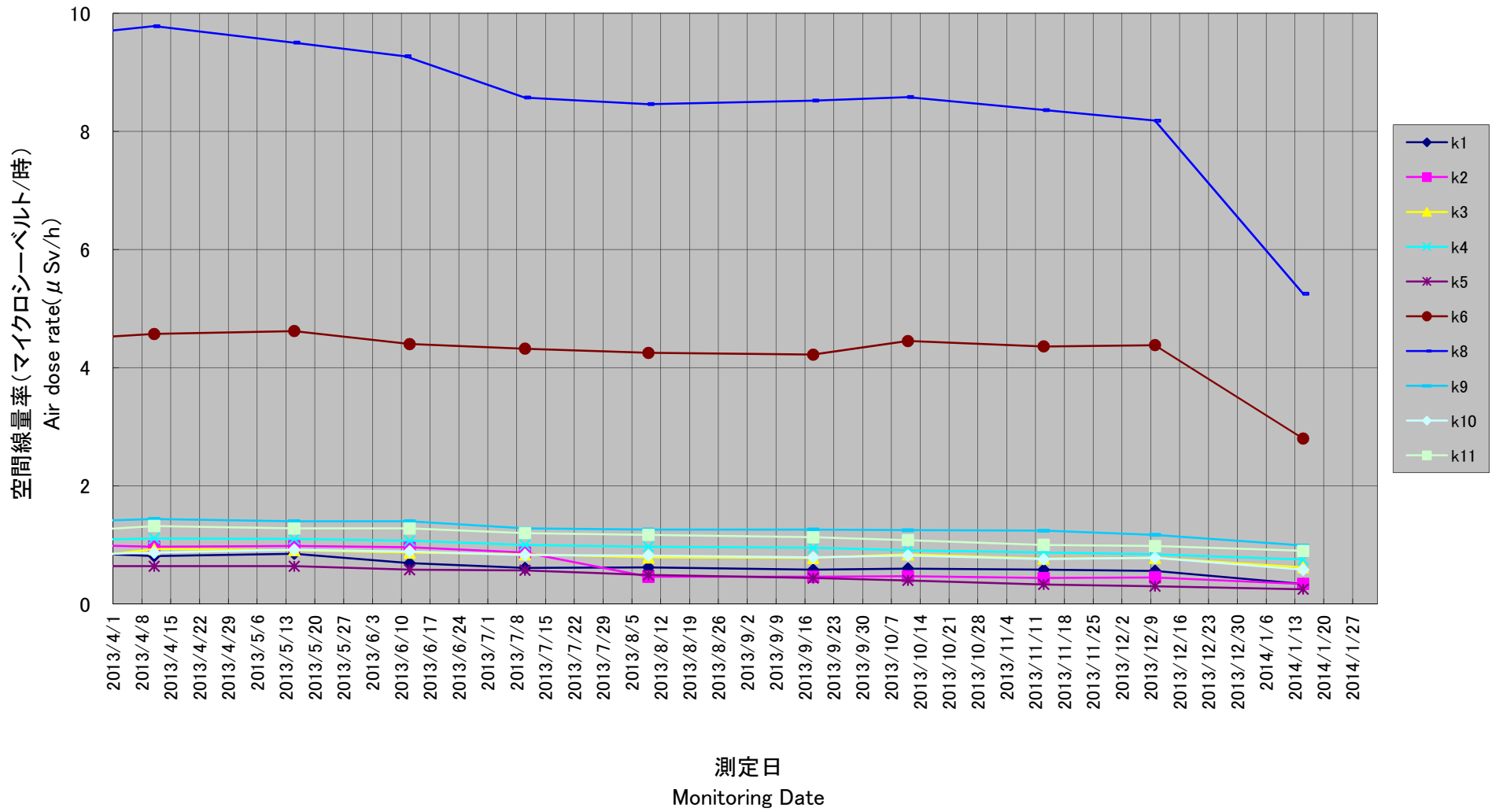
線量計の種類 [Type of detectors]
NaI : NaI(ヨウ化ナトリウム)シンチレータ [NaI scintillator detector]

[Abbreviations]
[TEPCO : Tokyo Electric Power Company]
[NRA : Nuclear Regulation Authority]

測定場所(東京電力株式会社福島第一原子力発電所からの距離) [Reading Point(length from TEPCO Fukushima Dai-ichi NPP)]		測定日時 [Monitoring Time]	数値(マイクロシーベルト/時) [Reading(unit: μ Sv/h)]	使用線量計 [Detector]	天候(注) [Weather]	実施者 [Reading by]	備考 [Remarks]	
双葉郡葛尾村 [Futaba county Katsurao village]	K1	双葉郡葛尾村葛尾風越(32km西北西) [Futaba county Katsurao village Katsurao Kazakoshi] [(32km West/North/West)]	2014/1/15 10:23	0.3	NaI	降雨なし [No Rain] 積雪あり *1 [Snow]	原子力規制委員会 [NRA]	
	K2	双葉郡葛尾村葛尾中平(30km西北西) [Futaba county Katsurao village Katsurao Nakadaira] [(30km West/North/West)]	2014/1/15 10:11	0.3	NaI	降雨なし [No Rain] 積雪あり *2 [Snow]	原子力規制委員会 [NRA]	
	K3	双葉郡葛尾村葛尾東平(28km西北西) [Futaba county Katsurao village Katsurao Higashidaira] [(28km West/North/West)]	2014/1/15 10:01	0.6	NaI	降雨なし [No Rain] 積雪あり *2 [Snow]	原子力規制委員会 [NRA]	
	K4	双葉郡葛尾村野川仲ノ内(28km西北西) [Futaba county Katsurao village Nogawa Nakanouchi] [(28km West/North/West)]	2014/1/15 13:03	0.8	NaI	降雨なし [No Rain] 積雪あり *2 [Snow]	原子力規制委員会 [NRA]	
	K5	双葉郡葛尾村野川湯殿(29km西北西) [Futaba county Katsurao village Nogawa Yuden] [(29km West/North/West)]	2014/1/15 13:09	0.3	NaI	降雨なし [No Rain] 積雪あり *2 [Snow]	原子力規制委員会 [NRA]	
	K6	双葉郡葛尾村葛尾広谷地(26km西北西) [Futaba county Katsurao village Katsurao Hiroyaji] [(26km West/North/West)]	2014/1/15 12:39	2.8	NaI	降雨なし [No Rain] 積雪あり *1 [Snow]	原子力規制委員会 [NRA]	
	K8	双葉郡葛尾村葛尾野行(21km西北西) [Futaba county Katsurao village Katsurao Noyuki] [(21km West/North/West)]	2014/1/15 12:12	5.3	NaI	降雨なし [No Rain] 積雪あり *1 [Snow]	原子力規制委員会 [NRA]	
	K9	双葉郡葛尾村落合大笹(21km西北西) [Futaba county Katsurao village Ochiai Ozasa] [(21km West/North/West)]	2014/1/15 11:16	1.0	NaI	降雨なし [No Rain] 積雪あり *2 [Snow]	原子力規制委員会 [NRA]	
	K10	双葉郡葛尾村落合大笹(24km西北西) [Futaba county Katsurao village Ochiai Ozasa] [(24km West/North/West)]	2014/1/15 11:53	0.6	NaI	降雨なし [No Rain] 積雪あり *2 [Snow]	原子力規制委員会 [NRA]	
	K11	双葉郡葛尾村落合大放(21km西北西) [Futaba county Katsurao village Ochiai Ohanachi] [(21km West/North/West)]	2014/1/15 11:04	0.9	NaI	降雨なし [No Rain] 積雪あり *2 [Snow]	原子力規制委員会 [NRA]	

(注) *1は積雪10cm以上、*2は積雪10cm未満。 [(Note) *1: shows snow accumulation is 10 cm or more. *2: shows snow accumulation is less than 10 cm.]

葛尾村(H25/4/1~H26/1/15)
Katsurao village (measured on Apr 1, 2013 – Jan 15, 2014)



【葛尾村】【Katsurao village】

