

東京電力株式会社福島第一原子力発電所の20km以遠のモニタリング結果について
 [Readings at Reading Points out of 20 km Zone of TEPCO Fukushima Dai-ichi NPP]

平成26年1月14日
 [Jan 14, 2014]

○原子力規制委員会が集計した結果
 ○[Monitoring Outputs by NRA]

線量計の種類 [Type of detectors]

NaI : NaI(ヨウ化ナトリウム)シンチレータ [NaI scintillator detector]

SD : 半導体検出器 [semiconductor detector]

[Abbreviations]

[TEPCO : Tokyo Electric Power Company]

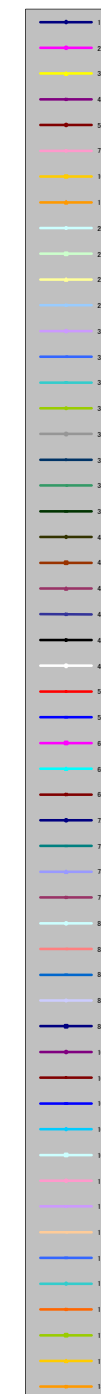
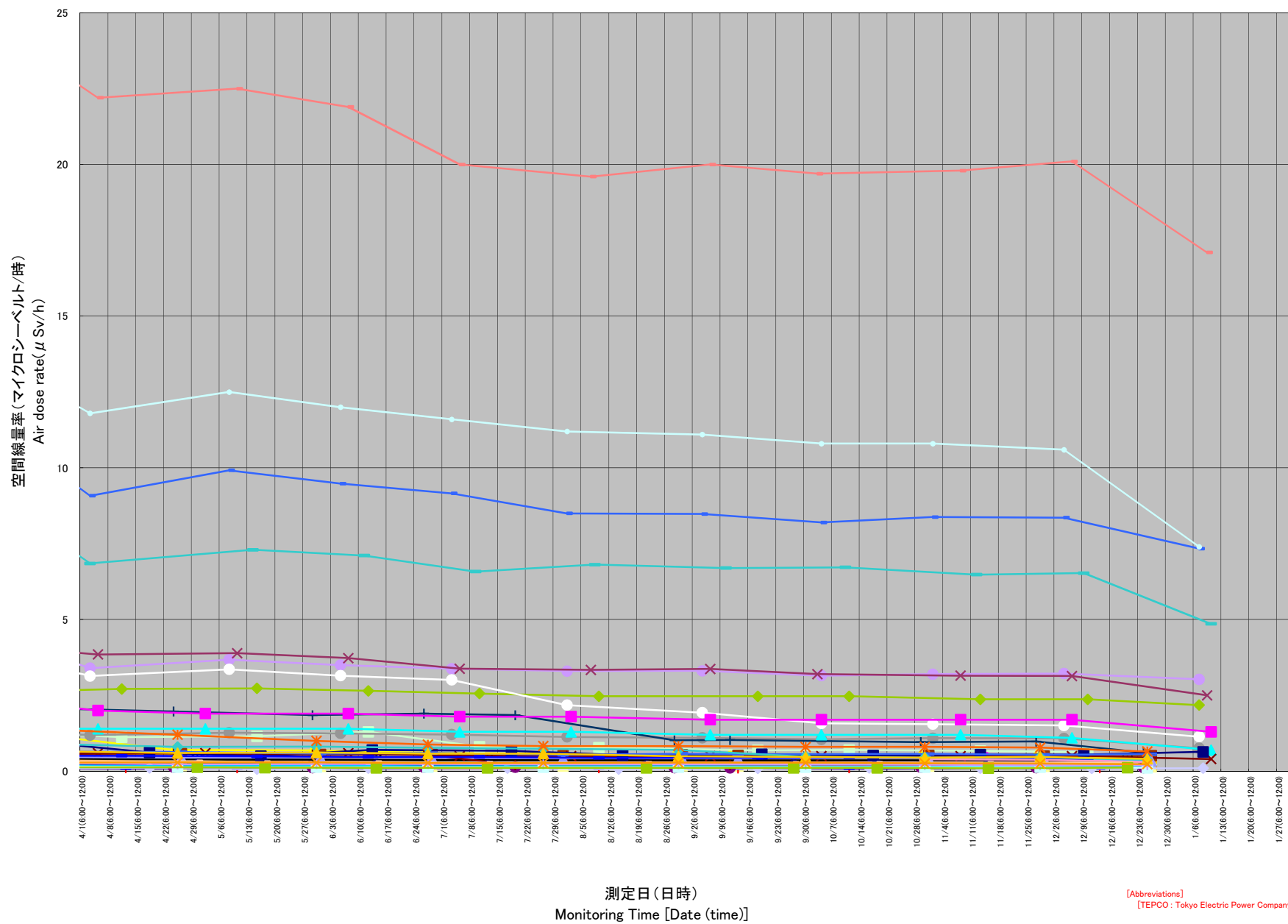
[NRA : Nuclear Regulation Authority]

測定場所(東京電力株式会社福島第一原子力発電所からの距離) [Reading Point(length from TEPCO Fukushima Dai-ichi NPP)]		測定日時 [Monitoring Time]	数値(マイクロシーベルト/時) [Reading(unit: μ Sv / h)]	使用線量計 [Detector]	天候(注) [Weather]	実施者 [Reading by]	備考 [Remarks]	
相馬郡飯館村 [Soma county Iitate village]	[33]	相馬郡飯館村長泥(33km北西) [Soma county Iitate village Nagadoro] [(33km North/West)]	2014/1/10 12:16	4.9	NaI	降雨なし [No Rain] 積雪あり*1 [Snow]	原子力規制委員会 [NRA]	
	[61]	相馬郡飯館村八木沢(36km北西) [Soma county Iitate village Yagisawa] [(36km North/West)]	2014/1/10 11:15	1.3	NaI	降雨なし [No Rain] 積雪あり*2 [Snow]	福島県 [Fukushima Prefecture]	
	[62]	相馬郡飯館村草野大師堂(39km北西) [Soma county Iitate village Kusano Taishido] [(39km North/West)]	2014/1/10 10:57	0.7	NaI	降雨なし [No Rain] 積雪あり*2 [Snow]	福島県 [Fukushima Prefecture]	
	[63]	相馬郡飯館村二枚橋(44km北西) [Soma county Iitate village Nimaibashi] [(44km North/West)]	2014/1/10 10:20	0.4	NaI	降雨あり [Rain] 積雪あり*2 [Snow]	福島県 [Fukushima Prefecture]	
福島市 [Fukushima city]	[85]	福島市荒井原宿(66km西北西) [Fukushima city Arai Harajiku] [(66km West/North/West)]	2014/1/8 14:30	0.1	SD	降雨なし [No Rain] 積雪なし [No Snow]	防衛省 [Ministry of Defense]	
郡山市 [Koriyama city]	[86]	郡山市大槻町長右工門林(63km西) [Koriyama city Ootsuki town Choemonbayashi] [(63km West)]	2014/1/8 11:00	0.6	SD	降雨なし [No Rain] 積雪なし [No Snow]	防衛省 [Ministry of Defense]	

(注) *1は積雪10cm以上、*2は積雪10cm未満。 [(Note) *1: shows snow accumulation is 10 cm or more. *2: shows snow accumulation is less than 10 cm.]

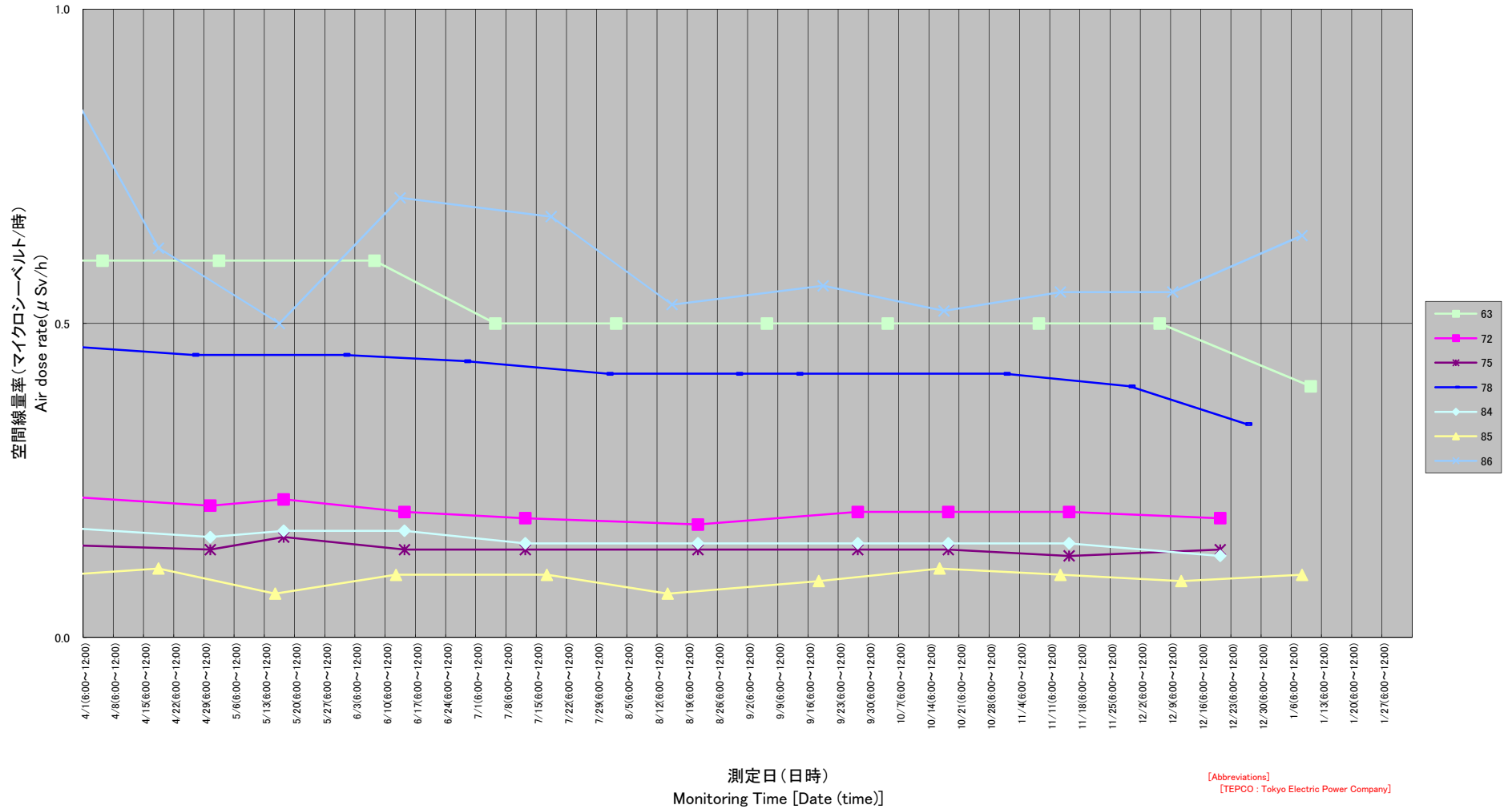
東京電力株式会社福島第一原子力発電所の20km以遠のモニタリング結果の推移(H25/4/1~H26/1/10)

(Readings at Reading Points out of 20 km Zone of TEPCO Fukushima Dai-ichi NPP Apr 1, 2013~Jan 10, 2014)



東京電力株式会社福島第一原子力発電所の20km以遠のモニタリング結果の推移(H25/4/1～H26/1/10)
 (Readings at Reading Points out of 20 km Zone of TEPCO Fukushima Dai-ichi NPP Apr 1, 2013-Jan 10, 2014)

(測定場所 Reading points 63, 72, 75, 78, 84～86)



[Abbreviations]
 [TEPCO : Tokyo Electric Power Company]

飯館村(平成26年1月10日測定)
[Iitate village (measured on Jan 10, 2014)]

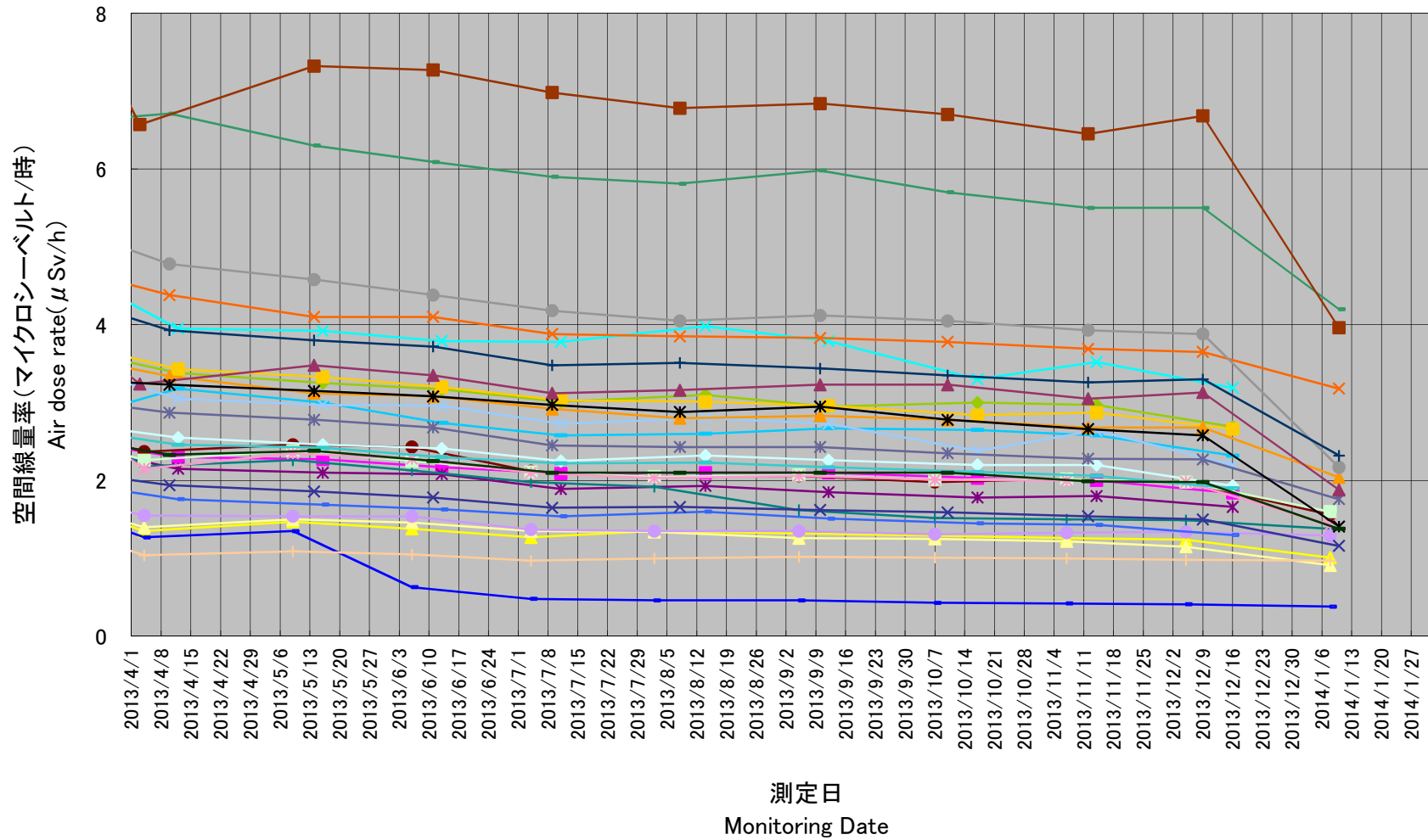
線量計の種類 [Type of detectors]
NaI : NaI(ヨウ化ナトリウム)シンチレータ [NaI scintillator detector]

[Abbreviations]
[TEPCO : Tokyo Electric Power Company]
[NRA : Nuclear Regulation Authority]

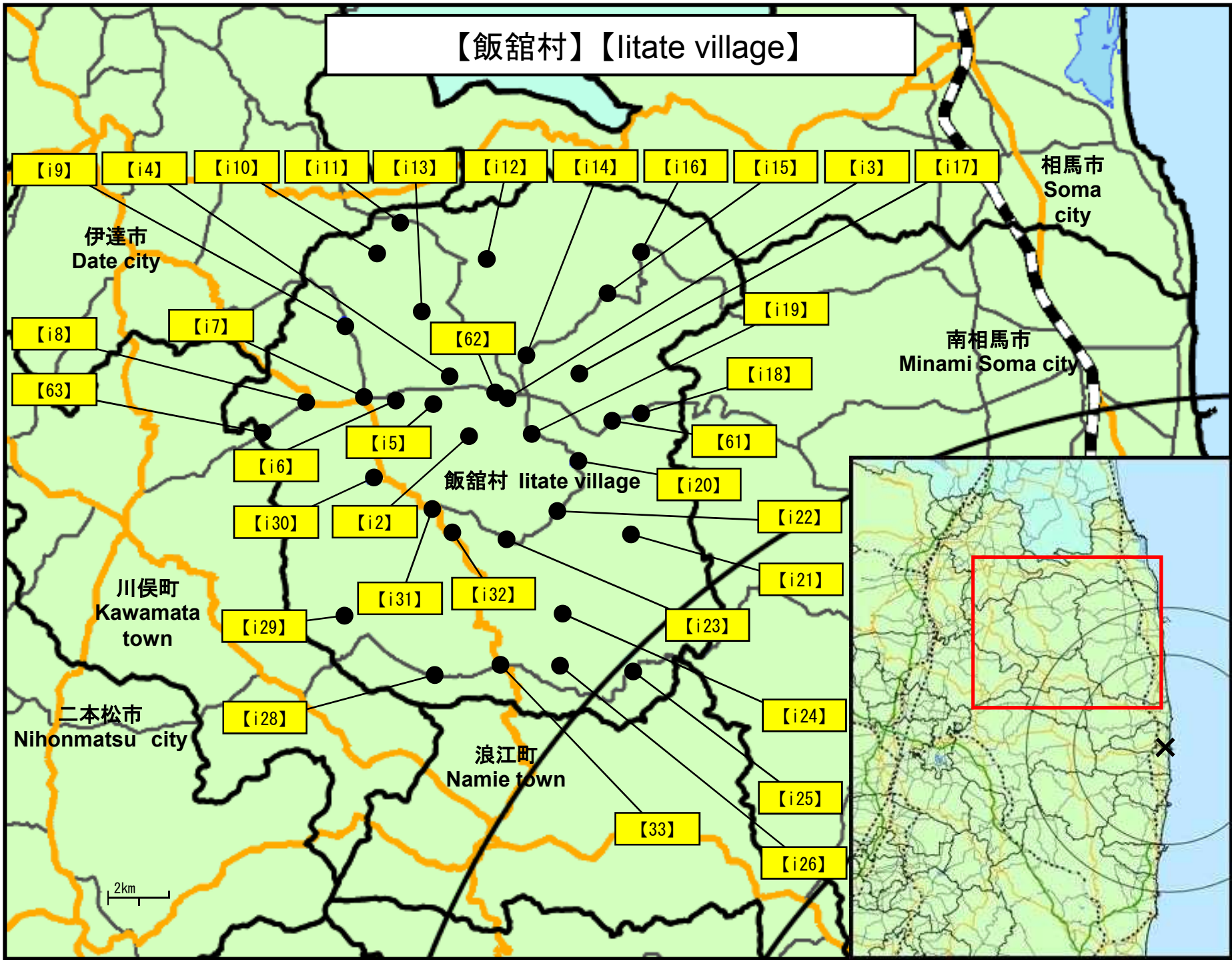
測定場所(東京電力株式会社福島第一原子力発電所からの距離) [Reading Point(length from TEPCO Fukushima Dai-ichi NPP)]		測定日時 [Monitoring Time]	数値(マイクロシーベルト/時) [Reading(unit: μ Sv/h)]	使用線量計 [Detector]	天候(注) [Weather]	実施者 [Reading by]	備考 [Remarks]
相馬郡飯館村 [Soma county Iitate village]	i21 相馬郡飯館村小宮野手神(33km北西) [Soma county Iitate village Komiya Nodegami] [[33km North/West]]	2014/1/10 11:08	2.0	NaI	降雨あり [Rain] 積雪あり *2 [Snow]	原子力規制委員会 [NRA]	
	i22 相馬郡飯館村小宮(35km北西) [Soma county Iitate village Komiya] [[35km North/West]]	2014/1/10 10:25	3.2	NaI	降雨あり [Rain] 積雪あり *2 [Snow]	原子力規制委員会 [NRA]	
	i23 相馬郡飯館村小宮(36km北西) [Soma county Iitate village Komiya] [[36km North/West]]	2014/1/10 10:17	1.8	NaI	降雨あり [Rain] 積雪あり *1 [Snow]	原子力規制委員会 [NRA]	
	i24 相馬郡飯館村小宮萱刈庭(32km北西) [Soma county Iitate village Komiya Kariyaniwa] [[32km North/West]]	2014/1/10 11:30	2.2	NaI	降雨あり [Rain] 積雪あり *1 [Snow]	原子力規制委員会 [NRA]	
	i25 相馬郡飯館村蔵平(29km北西) [Soma county Iitate village Warabidaira] [[29km North/West]]	2014/1/10 11:47	2.3	NaI	降雨あり [Rain] 積雪あり *1 [Snow]	原子力規制委員会 [NRA]	
	i26 相馬郡飯館村長泥(31km北西) [Soma county Iitate village Nagadoro] [[31km North/West]]	2014/1/10 12:04	4.2	NaI	降雨なし [No Rain] 積雪あり *2 [Snow]	原子力規制委員会 [NRA]	
	i28 相馬郡飯館村比曾(34km北西) [Soma county Iitate village Hiso] [[34km North/West]]	2014/1/10 12:33	4.0	NaI	降雨なし [No Rain] 積雪あり *1 [Snow]	原子力規制委員会 [NRA]	
	i29 相馬郡飯館村比曾上比曾(38km北西) [Soma county Iitate village Hiso Kamihiso] [[38km North/West]]	2014/1/10 12:46	1.9	NaI	降雨なし [No Rain] 積雪あり *1 [Snow]	原子力規制委員会 [NRA]	
	i30 相馬郡飯館村飯樋大火(40km北西) [Soma county Iitate village Itoi Ohi] [[40km North/West]]	2014/1/10 9:44	1.2	NaI	降雨あり [Rain] 積雪あり *2 [Snow]	原子力規制委員会 [NRA]	
	i31 相馬郡飯館村飯樋字町(38km北西) [Soma county Iitate village Itoi aza Machi] [[38km North/West]]	2014/1/10 9:57	1.4	NaI	降雨あり [Rain] 積雪あり *1 [Snow]	原子力規制委員会 [NRA]	
	i32 相馬郡飯館村飯樋(37km北西) [Soma county Iitate village Itoi] [[37km North/West]]	2014/1/10 10:08	1.4	NaI	降雨あり [Rain] 積雪あり *2 [Snow]	原子力規制委員会 [NRA]	

(注) *1は積雪10cm以上、*2は積雪10cm未満。 [(Note) *1: shows snow accumulation is 10 cm or more. *2: shows snow accumulation is less than 10 cm.]

飯館村(H25/4/1~H26/1/10)
Iitate village (measured on Apr 1, 2013 - Jan 10, 2014)



【飯館村】【litate village】



伊達市
Date city

相馬市
Soma city

南相馬市
Minami Soma city

川俣町
Kawamata town

二本松市
Nihonmatsu city

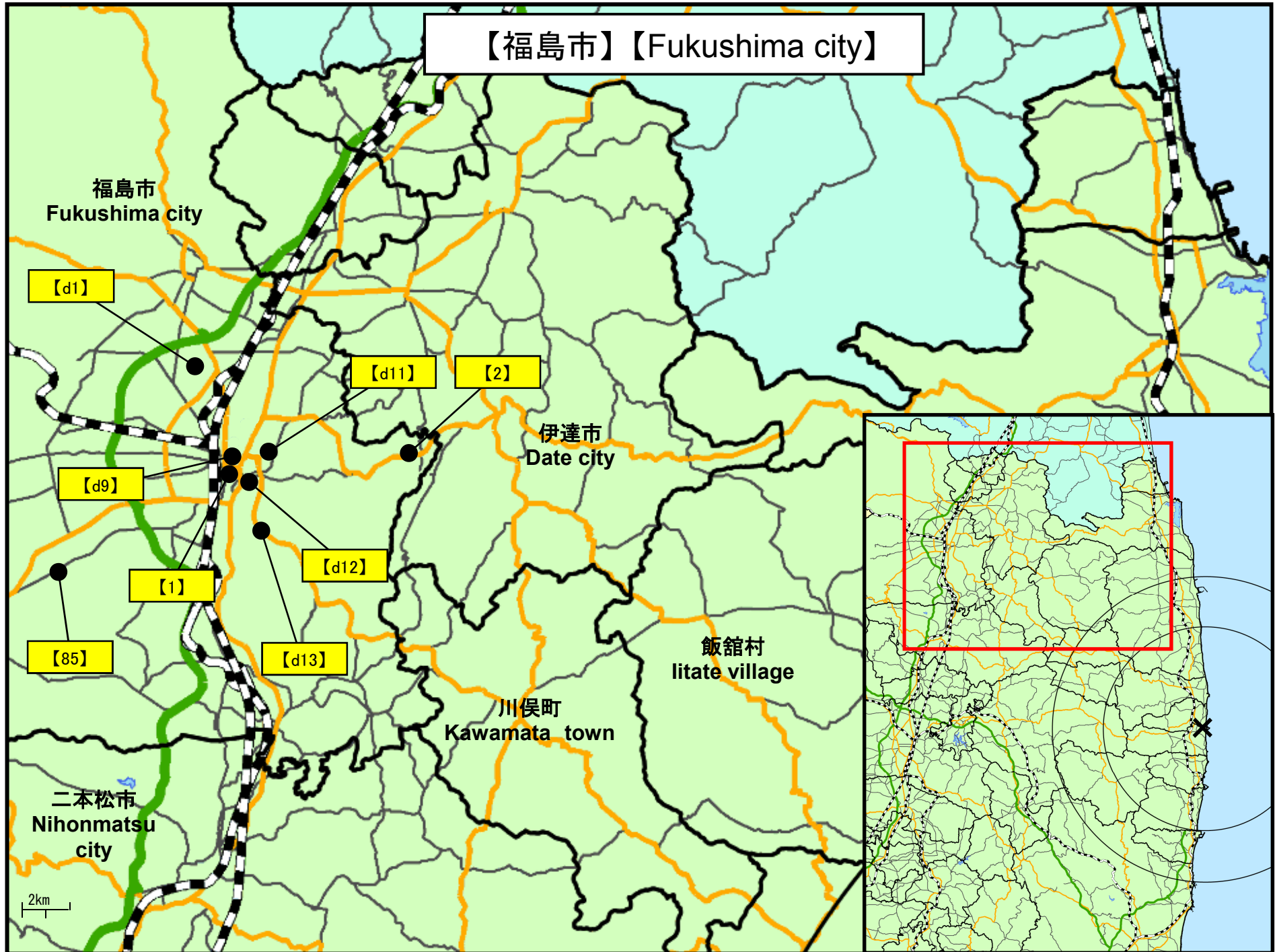
飯館村 litate village

浪江町
Namie town

2km



【福島市】【Fukushima city】



【郡山市】【Koriyama city】

